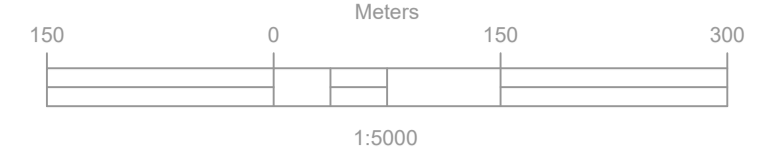


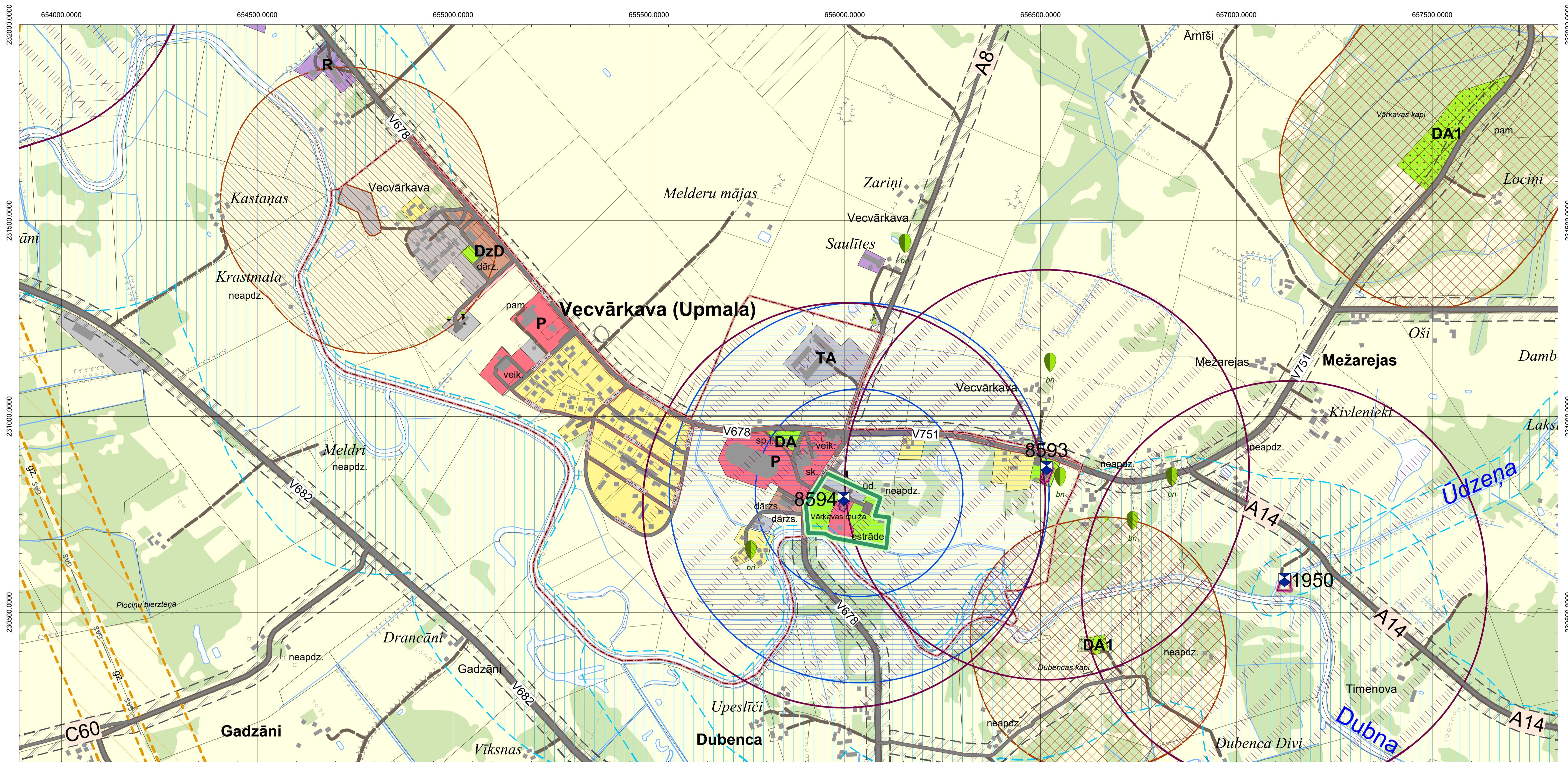
# Vārkavas novada Teritorijas plānojums 2016.-2026. gadam

M 1 : 5 000  
ar M 1 : 10 000 noteikību



## Vārkavas novada ciemi

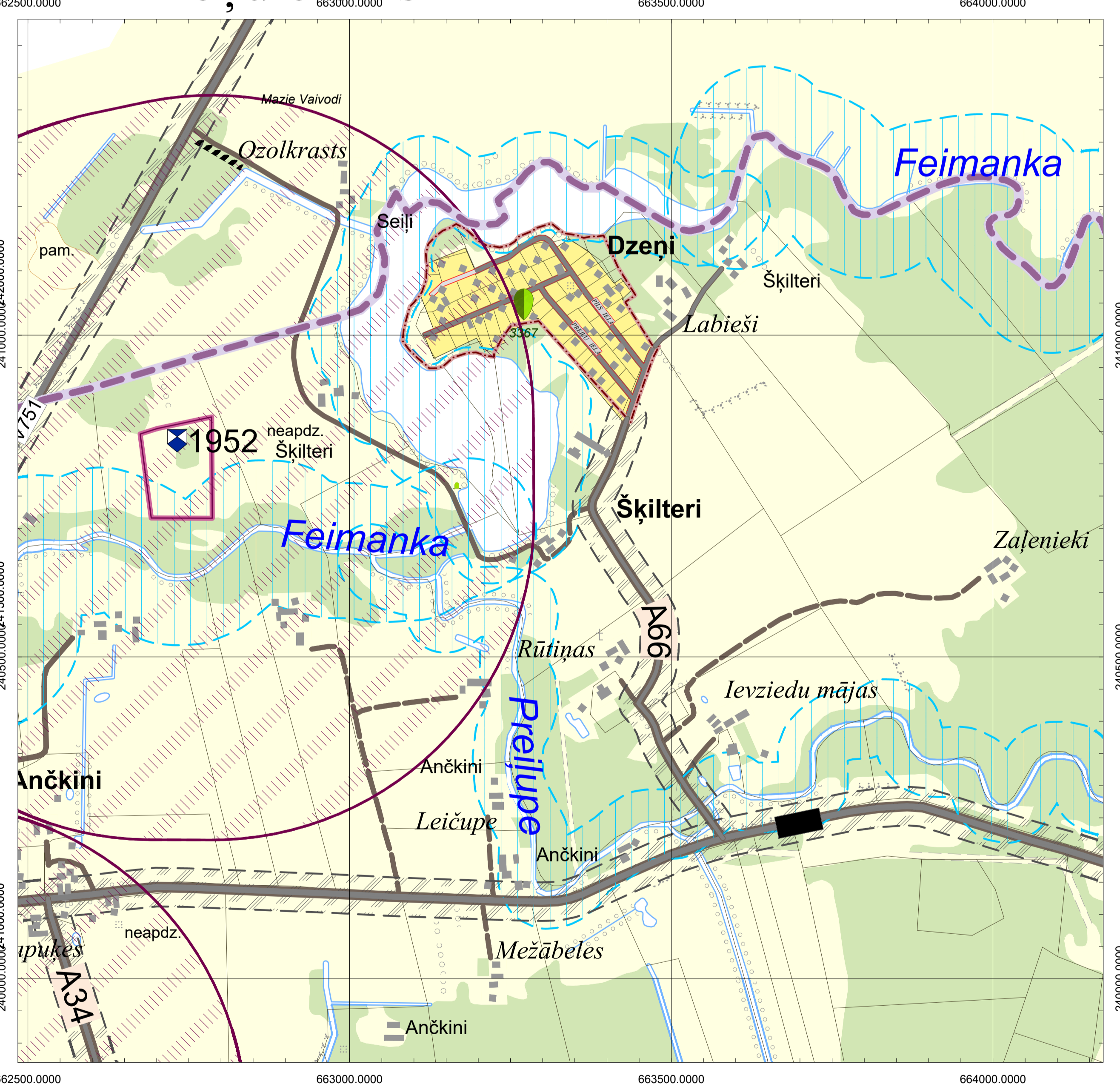
## Teritorijas plānotā (atļautā) izmantošana un aizsargjoslas



### Vecvārkavas ciems

### Vanagu ciems

### Dzeņu ciems



#### PAŠREIZĒJĀS IZMANTOŠANAS APZĪMĒJUMI

- DzS Savrupmāju dzīvojamā apbūves teritorija
- DzD Daudzstāvu dzīvojamā apbūves teritorija
- P Publiskā apbūves teritorija
- R Ražošanas objektu apbūves teritorija
- TA Tehniskās apbūves teritorija
- DA Dabas un apstādījumu teritorija
- DA1 Kapsētu teritorija
- M Mežu un purvu teritorija
- L Lauksaimniecības teritorija un pārējās zemes
- U Ūdeņu teritorija

#### AIZSARGJOSLAS / APGRŪTINĀJUMI

- Valsts vietējo autoceļu 30m aizsargjosla
- Pašvaldības autoceļu 30m aizsargjosla
- Kultūras pieminekļu aizsargjosla
- Kultūras pieminekļi un tā numurs
- Ūdensobjektu aizsargjosla
- Kapu aizsargjoslas
- NAI aizsargjosla
- Mikrolieguma teritorija
- Aizsargājamo dendroloģisko stādījumu teritorija
- Dabas liegums
- Aizsargājamais augs
- Vietējās nozīmes kultūrvēsturiskās un dabas teritorijas
- Gāzesvada aizsargjosla
- Elektroinženijas aizsargjosla
- Ciema robeža
- Teritorijas plānojuma robeža / Novada robeža

Pasūtītājs: Vārkavas novada dome	Objekts: Vārkavas novada teritorijas plānojums 2016.-2026.gadam	Stadija: TP
Adrese: Skolas iela 5, Vecvārkava, Upmalas pagasts, Vārkavas novads, LV-5335; Tālrunis: 65329632; e-pasts: varkavas.novads@dzl.lv		Mērogs: 1:5 000
Izstrādātājs: SIA "SIA Kemers Business and Law Company", Tālrunis: +371 29285297; E-pasts: edle.kemere@dzl.lv		Mērogs nos.: 1:10 000
		Lapa: 2
Izstrādātājs: L. Gavare	Paraksts: 08.2014.	Lapas: 2
Izstrādātājs: I. Gleizde	Paraksts: 08.2014.	