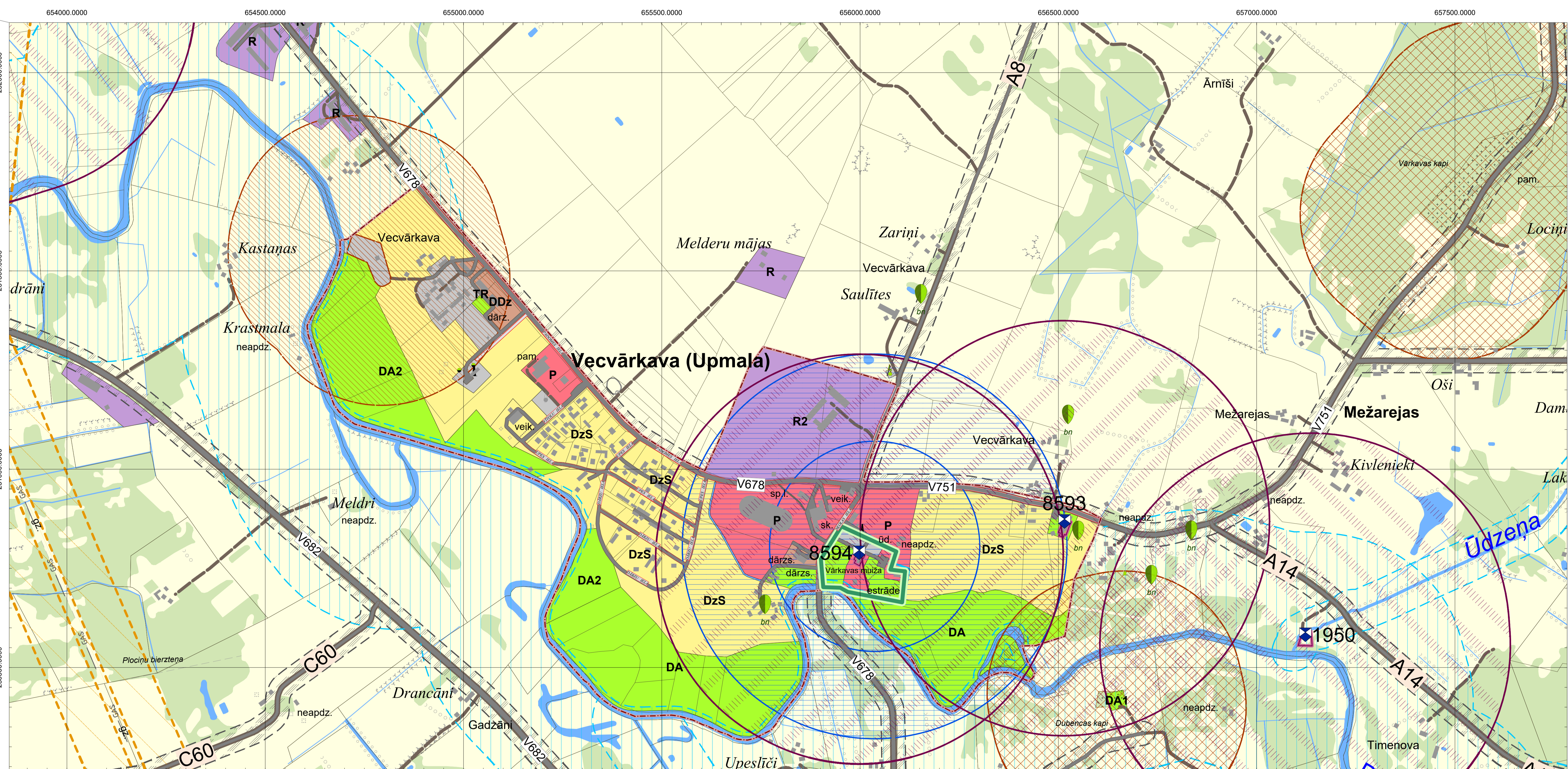
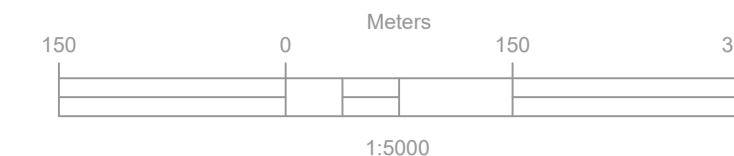


Vārkavas novada Teritorijas plānojums 2016.-2026. gadam Vārkavas novada ciemi

Teritorijas pašreizējā izmantošana un
aizsargjoslas

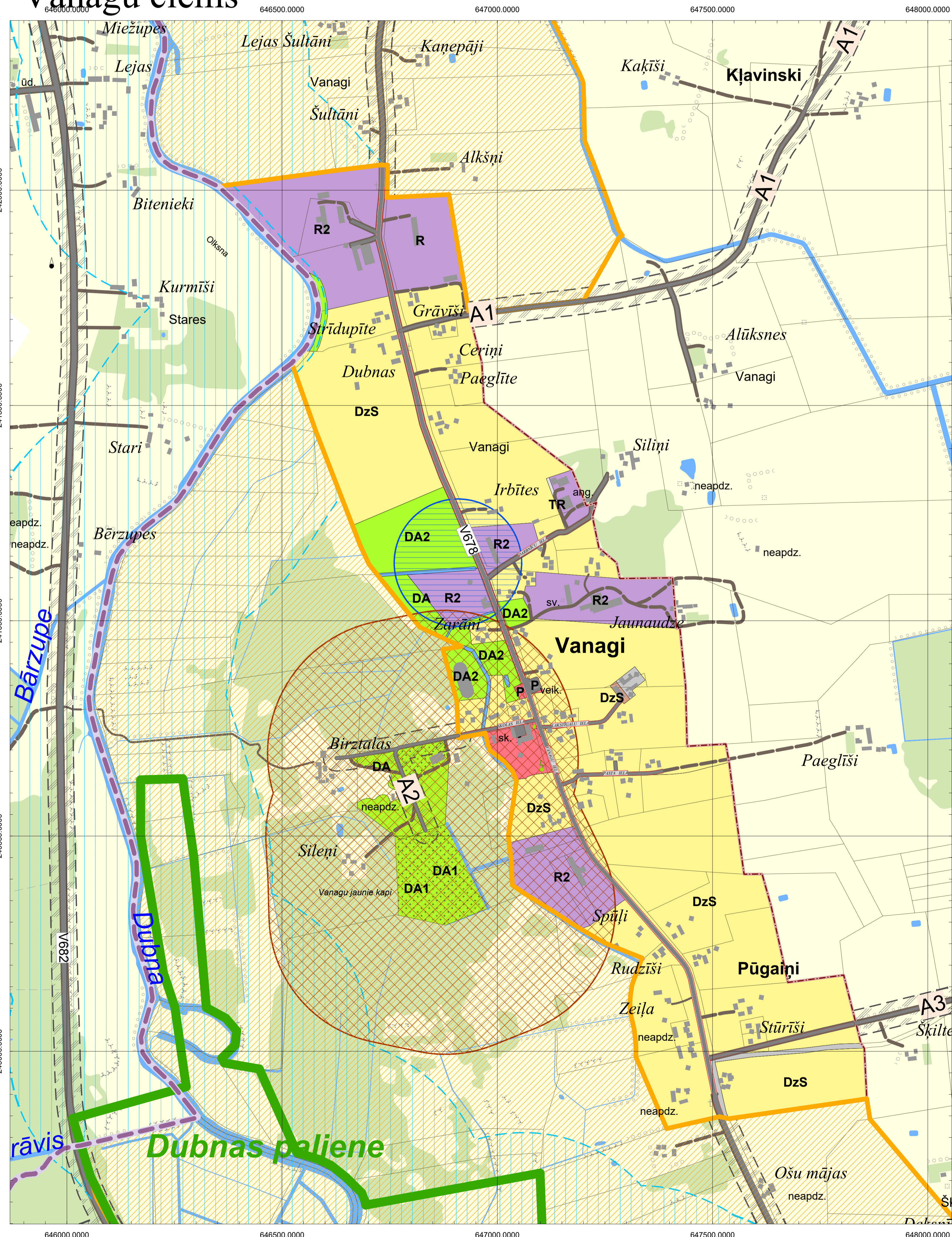
M 1 : 5 000

ar M 1 : 10 000 noteiktību

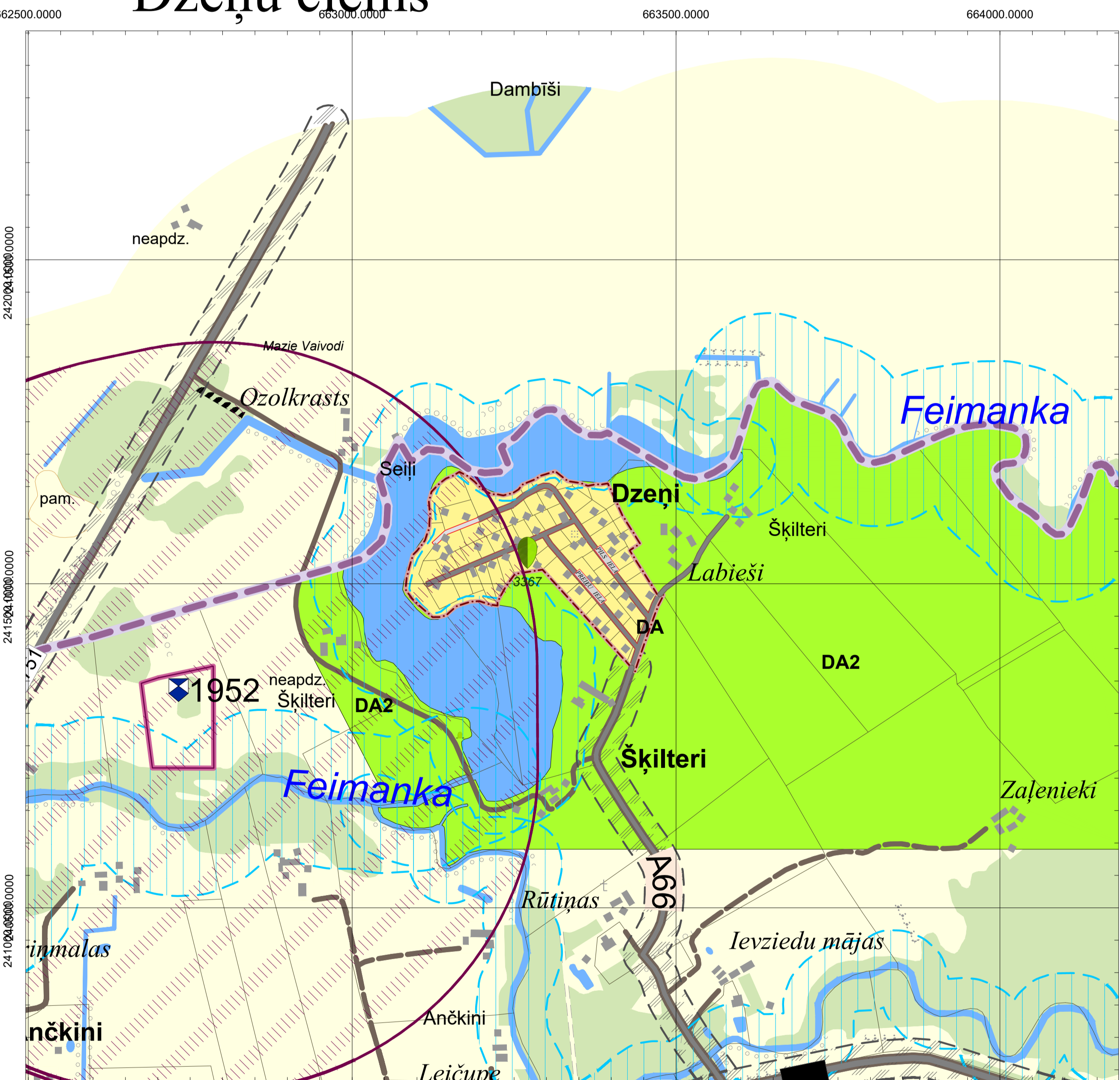


Vecvārkavas ciems

Vanagu ciems



Dzeņu ciems



PLĀNOTĀS (ATĻAUTĀS) IZMANTOŠANAS APZĪMĒJUMI

- Savrupmāju dzīvojamā apbūves teritorija
- Daudzstāvu dzīvojamā apbūves teritorija
- Publikā apbūves teritorija
- Ražošanas objektu apbūves teritorija
- Derīgo izrakteņu ieguve
- Ražošanas objektu apbūves teritorija ciemos
- Transporta infrastruktūras teritorijas
- Tehniskās apbūves teritorija
- Dabas un apstādījumu teritorija
- Publikā ārtelpa ar labiekārtojumu un tūrisma un atpūtas tēstāžu apbūve
- Kapsētu teritorija
- Mežu un purvu teritorija
- Lauksaimniecības teritorija un pārējās zemes
- Ūdeņu teritorija

AIZSARGJOSLAS / APGRŪTINĀJUMI

- Valsts vietējo autoceļu 30m aizsargjosla
- Pašvaldības autoceļu 30m aizsargjosla
- Kultūras pieminekļu aizsargjosla
- Kultūras pieminekļi un tā numurs
- Ūdensobjektu aizsargjosla
- Kapu aizsargjosla
- NAI aizsargjosla
- Mikroieguma teritorija
- Aizsargājamo dendroloģisko stādījumu teritorija
- Dabas liegums
- Aizsargājamais augs
- Vietējās nozīmes kultūrvēsturiskās un dabas teritorijas
- Gāzsvada aizsargjosla
- Elektrolinijas aizsargjosla
- Ciema robeža
- Teritorijas plānojuma robeža / Novada robeža

Pasūtītājs: Vārkavas novada dome	Objekts: Vārkavas novada teritorijas plānojums 2016.-2026.gadam	Stadija: TP
Adrese: Skolas iela 5, Vecvārkava, Upmalas pagasts, Vārkavas novads, LV-5335; Tālrunis: 65329632; e-pasts: varkavas.novads@inbox.lv		Mērogs: 1:5 000
Izstrādātājs: SIA "SIA Kemers Business and Law Company", Tālrunis: +371 29285297; E-pasts: edle.kemere@skbc.lv		Mērogs nos. 1:10 000
	VĀRKAVAS NOVADA CIEMU Teritorijas pašreizējā izmantošana un aizsargjoslas	Lapa: 2
Izstrādātājs: L.Gavare	Paraksts: 08.2014.	Lapas: 2
Izstrādātājs: I.Gleizde	Paraksts: 08.2014.	