

Pārskats par dabas lieguma
“Pelēču ezera purvs”
dabas aizsardzības plāna
2019.–2030. gadam
izstrādes procesu

Pasūtītājs: Dabas aizsardzības pārvalde

Izstrādātājs: Latvijas Botāniķu biedrība

Dabas aizsardzības plāna izstrādes vadītāja: Agnese Priede

Pārskats par dabas aizsardzības plāna izstrādes gaitu

Dabas aizsardzības plāna (turpmāk – plāns) izstrāde organizēts saskaņā ar Ministru kabineta 09.10.2007. noteikumu Nr. 686 “Noteikumi par īpaši aizsargājamās dabas teritorijas dabas aizsardzības plāna saturu un izstrādes kārtību” noteikto kārtību.

Saskaņā ar normatīvo regulējumu plāna izstrādes sākumposmā pēc informatīvās sanāksmes ar Dabas aizsardzības pārvaldes direktora rīkojumu izveidota plāna izstrādes uzraudzības grupa (rīkojums – šī pārskata 1. pielikumā, rīkojuma grozījumi – 2. pielikumā).

Plāna izstrādes gaitā notikušas sekojošas sanāksmes:

2018. gada 10. oktobrī – informatīvā sanāksme, uzsākot plāna izstrādi, notika Pelēču pagasta pārvaldē (protokols šī pārskata 3. pielikumā, dalībnieku saraksts 4. pielikumā, paziņojums par informatīvo sanākumi 5. pielikumā);

2019. gada 23. janvārī – plāna izstrādes uzraudzības grupas 1. sanāksme, notika Pelēču pagasta pārvaldē (šī pārskata 6. pielikums, dalībnieku saraksts 7. pielikumā);

2019. gada 29. maijā – plāna izstrādes uzraudzības grupas 2. sanāksme, notika Pelēču pagasta pārvaldē (šī pārskata 8. pielikums, dalībnieku saraksts 9. pielikumā);

2019. gada 9. jūlijā – plāna sabiedriskās apspriešanas sanāksme, notika Pelēču pagasta pārvaldē (paziņojumi par plāna sabiedrisko apspriešanu – 10. pielikumā, sabiedriskās apspriešanas sanāksmes protokols – 11. pielikumā, sabiedriskās apspriešanas sanāksmes dalībnieku saraksts – 12. pielikumā).

Plāna sabiedriskās apspriešanas laikā netika saņemts neviens rakstisks vai mutisks priekšlikums. Plāna sabiedriskās apspriešanas sanāksmē tika uzdots viens jautājums, kas reģistrēts protokolā (11. pielikums), taču tas pēc būtības nav uzskatāms par priekšlikumu, bet precizējošu jautājumu.

2019. gada 12. augustā pēc nelielu redakcionālu precizējumu veikšanas sabiedriskās apspriešanas rezultāti līdz ar plāna projektu iesniegti Preiļu novada pašvaldībai izskatīšanai domes sēdē.

2019. gada 30. augustā sagatavots Preiļu novada domes sēdes protokols Nr. 10 (30.§), kurā reģistrēts, ka dome pieņēmusi vienbalsīgu lēmumu saskaņot izstrādāto dabas aizsardzības plānu (13. pielikums).

2019. gada 16. septembrī – plāna izstrādes uzraudzības grupas 3. sanāksme, notika Pelēču pagasta pārvaldē (šī pārskata 14. pielikums, dalībnieku saraksts 15. pielikumā). Visi klātesošie uzraudzības grupas locekļi parakstoties piekrita, ka plāns ir izstrādāts saskaņā ar Ministru kabineta 09.10.2007. noteikumu Nr. 686 “Noteikumi par īpaši aizsargājamās dabas teritorijas dabas aizsardzības plāna saturu un izstrādes kārtību” noteikto kārtību. Divi uzraudzības grupas locekļi (Guna Novika (Valsts vides dienests) un Mārtiņš Enģelis (Latvijas Investīciju un attīstības aģentūra)) nevarēja ierasties uz sanākumi, taču tika informēti par sanāksmes saturu, ir saņēmuši sanāksmes protokolu un plāna pēdējo redakciju un parakstoties piekrituši, ka plāna izstrāde noritējusi saskaņā ar normatīvo regulējumu (sanāksmes protokola pielikumā – šī pārskata 14. pielikumā).

Līdz ar to plāna izstrādātājs uzskata, ka plāna izstrāde ir pabeigta un nodod to izskatīšanai Dabas aizsardzības pārvaldē.

1. pielikums. Rīkojums par plāna uzraudzības grupas izveidi



Dabas aizsardzības pārvalde

Baznīcas iela 7, Sigulda, LV-2150, tālr. 67509545, fakss 67509544, e-pasts daba@daba.gov.lv

RĪKOJUMS Siguldā

09.11.2018

1.1/228/2018

*Par dabas lieguma "Pelēču ezera purvs"
dabas aizsardzības plāna izstrādes
uzraudzības grupas izveidošanu*

Lai nodrošinātu dabas lieguma "Pelēču ezera purvs" dabas aizsardzības plāna izstrādi atbilstoši Ministru kabineta 2007. gada 9. oktobra noteikumu Nr. 686 "Noteikumi par īpaši aizsargājamās dabas teritorijas dabas aizsardzības plāna saturu un izstrādes kārtību" 18. punktam, izveidoju dabas aizsardzības plāna uzraudzības grupu šādā sastāvā:

1. **Liene Opolā**, Dabas aizsardzības pārvaldes Dabas aizsardzības departamenta Monitoringa un plānojumu nodaļas vecākā eksperte, tālr. 28666640, e-pasts: liene.opola@daba.gov.lv;
2. **Vita Biezaite**, Preiļu novada domes Nekustamā īpašuma daļas vadītāja, tālr. 28367578, e-pasts: vita.biezaite@preili.lv;
3. **Kristīne Riekstiņa**, Valsts meža dienesta Dienvidlatgales virsmežniecības inženiere vides aizsardzības jautājumos, tālr. 28655021, e-pasts: kristine.riekstina@dienvidlatgale.vmd.gov.lv;
4. **Guna Novika**, Valsts vides dienesta Daugavpils reģionālās vides pārvaldes Kontroles daļas Piesārņojuma kontroles sektora vadītāja, tālr. 26673944, e-pasts: guna.novika@daugavpils.vvd.gov.lv;
5. **Sandra Līckrastiņa**, AS "Latvijas valsts meži" Dienvidlatgales reģiona vides plānošanas speciāliste, tālr. 26174601, e-pasts: s.lickrastina@lvm.lv;
6. **Ilmārs Karčevskis**, zemes īpašnieku pārstāvis, tālr. 264251139, e-pasts: annakarcevska@inbox.lv;
7. **Mārtiņš Engēlis**, Latvijas Investīciju un attīstības aģentūras Tūrisma departamenta Tūrisma mārketinga nodaļas vecākais eksperts, tālr. 67039445, e-pasts: martins.engelis@liaa.gov.lv.

Ģenerāldirektors

Juris Jātņieks

Kopijas: Rīkojumā minētajām personām, Dabas aizsardzības departamentam

Opolā, 28666640
liene.opola@daba.gov.lv

ŠIS DOKUMENTS PARAKSTĪTS AR DROŠU ELEKTRONISKO PARAKSTU UN SATUR LAIKA ZĪMOGU



Dabas aizsardzības pārvalde

Blažņieku iela 7, Sigulda, LV-2150, tālr. 67509545, fakss 67509544, e-pasts daba@daba.gov.lv

RĪKOJUMS
Siguldā

13.03.2019

Nr. 1.1/45/2019

Par grozījumiem Dabas aizsardzības pārvaldes rīkojumos

1. Veikt Dabas aizsardzības pārvaldes 2018. gada 20. marta rīkojumā Nr. 1.1/52/2018 *Par dabas lieguma „Dūņezers” dabas aizsardzības plāna izstrādes uzraudzības grupas izveidošanu* (turpmāk – Rīkojums) šādus grozījumus:

Rīkojuma 1. punktu izteikt šādā redakcijā:

Ilze Urtāne, Dabas aizsardzības pārvaldes Dabas aizsardzības departamenta Monitoringa un plānojumu nodaļas vecākā eksperte, tālr. 26189037, e-pasts: ilze.urtane@daba.gov.lv.

2. Veikt Dabas aizsardzības pārvaldes 2018. gada 17. septembra rīkojumā Nr. 1.1/189/2018 *Par dabas lieguma „Tāšu ezers” dabas aizsardzības plāna izstrādes uzraudzības grupas izveidošanu* (turpmāk – Rīkojums) šādus grozījumus:

Rīkojuma 1. punktu izteikt šādā redakcijā:

Ilze Urtāne, Dabas aizsardzības pārvaldes Dabas aizsardzības departamenta Monitoringa un plānojumu nodaļas vecākā eksperte, tālr. 26189037, e-pasts: ilze.urtane@daba.gov.lv.

3. Veikt Dabas aizsardzības pārvaldes 2018. gada 16. oktobra rīkojumā Nr. 1.1/208/2018 *Par dabas parka „Nūmernes valnis” dabas aizsardzības plāna izstrādes uzraudzības grupas izveidošanu* (turpmāk – Rīkojums) šādus grozījumus:

Rīkojuma 1. punktu izteikt šādā redakcijā:

Valdis Pilāts, Dabas aizsardzības pārvaldes Dabas aizsardzības departamenta Monitoringa un plānojumu nodaļas vecākais eksperts, tālr. 29198590, e-pasts: valdis.pilats@daba.gov.lv.

4. Veikt Dabas aizsardzības pārvaldes 2018. gada 16. oktobra rīkojumā Nr. 1.1/211/2018 *Par dabas lieguma „Sventājas upes ieleja” dabas aizsardzības plāna izstrādes uzraudzības grupas izveidošanu* (turpmāk – Rīkojums) šādus grozījumus:

Rīkojuma 1. punktu izteikt šādā redakcijā:

Jēkabs Dzenis, Dabas aizsardzības pārvaldes Dabas aizsardzības departamenta direktora vietnieks, Savvaļas sugu aizsardzības nodaļas vadītājs, tālr. 26101389, e-pasts: jekabs.dzenis@daba.gov.lv.

5. Veikt Dabas aizsardzības pārvaldes 2018. gada 9. novembra rīkojumā Nr. 1.1/228/2018 *Par dabas lieguma „Pelēču ezera purvs” dabas aizsardzības plāna izstrādes uzraudzības grupas izveidošanu* (turpmāk – Rīkojums) šādus grozījumus:

Rīkojuma 1. punktu izteikt šādā redakcijā:

Gīta Strode, Dabas aizsardzības pārvaldes Dabas aizsardzības departamenta direktore, tālr. 29455010, e-pasts: gita.strode@daba.gov.lv.

6. Veikt Dabas aizsardzības pārvaldes 2018. gada 9. novembra rīkojumā Nr. 1.1/229/2018 *Par dabas lieguma „Supes purvs” dabas aizsardzības plāna izstrādes uzraudzības grupas izveidošanu* (turpmāk – Rīkojums) šādus grozījumus:

Rīkojuma 1. punktu izteikt šādā redakcijā:

Gīta Strode, Dabas aizsardzības pārvaldes Dabas aizsardzības departamenta direktore, tālr. 29455010, e-pasts: gita.strode@daba.gov.lv.

7. Veikt Dabas aizsardzības pārvaldes 2018. gada 3. aprīļa rīkojumā Nr. 1.1/60/2018 *Par dabas parka „Vecumu meži” dabas aizsardzības plāna izstrādes uzraudzības grupas izveidošanu* (turpmāk – Rīkojums) šādus grozījumus:

Rīkojuma 1. punktu izteikt šādā redakcijā:

Valdis Pilāts, Dabas aizsardzības pārvaldes Dabas aizsardzības departamenta Monitoringa un plānojumu nodaļas vecākais eksperts, tālr. 29198590, e-pasts: valdis.pilats@daba.gov.lv.

Ģenerāldirektora p.i.

Vita Robalte

Kopijas: Rīkojumā minētajām personām, Rīkojumos, kuros tiek veikti grozījumi, minētajām personām, Dabas aizsardzības departamentam

ŠIS DOKUMENTS IR PARAKSTĪTS AR DROŠU ELEKTRONISKO PARAKSTU UN SATUR LAIKA ZĪMOGU

Urtāne, 26189037
ilze.urtane@daba.gov.lv

Dabas lieguma “Pelēču ezera purvs” dabas aizsardzības plāna izstrādes uzsākšanas informatīvās sanāksmes protokols

2018. gada 10. oktobrī

Sanāksmes norises vieta: Pelēči, Liepu iela 6, Pelēču pagasta pārvalde

Sanāksme sākās pl. 15.00.

Dienas kārtība

Irēna Skrinda, Dabas aizsardzības pārvalde, Latgales reģionālā administrācija. Latvijas-Lietuvas pārrobežu projekts “Dabas daudzveidības saglabāšana LV-LT pārrobežu reģiona mitrājos, izmantojot daudzveidīgus apsaimniekošanas pasākumus”, LLI-306 – (Atvērtā ainava).

Liene Opolā, Dabas aizsardzības pārvalde, Dabas aizsardzības departaments. Dabas aizsardzības plāna izstrādes kārtība.

Elīna Tripāne, Dabas aizsardzības pārvalde, Latgales reģionālā administrācija. Atļautās un aizliegtās darbības dabas liegumā “Pelēču ezera purvs”.

Agnese Priede, Latvijas Botāniķu biedrība. Dabas lieguma “Pelēču ezera purvs” dabas aizsardzības plāna izstrāde.

Sanāksmē piedalās 12 dalībnieki (skatīt dalībnieku sarakstu).

L. Opolā atklāj sanāksmi ar ievadvārdiem un pastāsta ar sanāksmes dienas kārtību, kā arī klātesošie īsi iepazīstina ar sevi.

I. Skrinda iepazīstina klātesošos ar Latvijas-Lietuvas pārrobežu projekta “Dabas daudzveidības saglabāšana LV-LT pārrobežu reģiona mitrājos, izmantojot daudzveidīgus apsaimniekošanas pasākumus” mērķiem un uzdevumiem, partneriem Latvijā un Lietuvā un veicamajām darbībām, no kurām viena ir dabas lieguma “Pelēču ezera purvs” dabas aizsardzības plāna izstrāde. Paredzēta arī purva apsaimniekošana abās projekta teritorijās Latvijā – dabas liegumos “Pelēču ezera purvs” un “Supes purvs”.

L. Opolā sniedz prezentāciju par dabas aizsardzības plānu izstrādes kārtību, ko regulē Ministru kabineta 09.10.2007. noteikumi Nr. 686 “Noteikumi par īpaši aizsargājamās dabas teritorijas dabas aizsardzības plāna saturu un izstrādes kārtību”. Viņa iepazīstina ar plāna saturu, izstrādes kārtību, uzraudzības grupas funkcijām un sastāvu, kā arī sabiedrības iesaistīšanās iespējām.

E. Tripāne uzstājas ar prezentāciju, kurā viņa izklāsta atļautās un aizliegtās darbības dabas liegumā “Pelēču ezera purvs”. Šim dabas liegumam nav individuālo aizsardzības un izmantošanas noteikumu. Dabas lieguma statusu nosaka Ministru kabineta 15.06.1999. noteikumi Nr. 212 “Noteikumi par dabas liegumiem”, bet atļautās un aizliegtās darbības – Ministru kabineta 16.03.2010. noteikumi Nr. 264 “Īpaši aizsargājamo dabas teritoriju vispārējie aizsardzības un izmantošanas noteikumi”. Tāpat jāievēro likums “Par īpaši aizsargājamām dabas teritorijām”, noteikumi, kas regulē īpaši aizsargājamo sugu sarakstu un to izmantošanu, kā arī Sugu un biotopu aizsardzības likums.

A. Priede uzstāšanās ievaddaļā pastāsta par plāna izstrādātāju – Latvijas Botāniķu biedrību, tās mērķiem un pēdējos gados paveiktajiem darbiem, kā arī plāna izstrādē iesaistītajiem dabas ekspertiem: A. Priede, L. Strazdiņa (botāniķes, purvu biotopu ekspertes) un V. Spuņģis (zoologs,

bezmugurkaulnieku eksperts). Klātesošie tiek iepazīstināti ar dabas lieguma izveides mērķi, kas ir pārejas purvu un retu augu sugu aizsardzība.

2018. gada vasarā eksperti apsekojuši teritoriju, veikta biotopu un augu (tostarp sūnu) un īpaši aizsargājamo bezmugurkaulnieku sugu inventarizācija. Kā secināts EMERALD projekta laikā 2001.–2002. gadā, teritorija nav nozīmīga zīdītājiem un putniem, tāpēc šī plāna ietvaros netiks veikti pētījumi šo sugu grupu izpētei. Pašlaik dati tiek apkopoti un tiks ietverti dabas aizsardzības plānā. Dabas lieguma lielāko daļu (11,4 ha) aizņem pārejas purvs, kas veidojies, aizaugot Pelēču ezera rietumu krastam. Nelielu platību (0,6 ha) aizņem apmēram 50 gadus vecs stādīts skujkoku mežs pie autoceļa Preiļi–Špoģi, kurš no bioloģiskās daudzveidības viedokļa ir mazvērtīgs.

A. Priede prezentē galvenos sugu inventarizācijas rezultātus – tipiskās pārejas purvu sugas, kas purvā konstatētas, īpaši aizsargājamās vaskulāro augu sugas (Lēzela lipare (Eiropas nozīmes aizsargājama suga), Baltijas dzegužpirkstīte, stāvlapu dzegužpirkstīte, purvāja vienlape). Sūnu sugu inventarizācijas dati pašlaik vēl tiek analizēti, bet jau droši zināms, ka konstatētas divas Latvijā retas sugas: Īrijas merkija un Rutes gludkausīte. No bezmugurkaulniekiem nozīmīgākās ir Eiropas Savienības nozīmes aizsargājamās sugas četrzobu pumpurgliemezis un spilgtā purvuspāre. Atrastas arī vairākas purvu speciālistu bezmugurkaulnieku sugas, kas raksturīgas pārejas purviem.

A. Priede prezentē 20. gs. sākuma karti, kurā redzams grāvis, kas šķērso purvu. Apsekojumos dabā secināts, ka pašlaik tas vairs nefunkcionē un pilnībā aizaudzis. Purva dienvidu daļā pašā purva malā ir sens, sekls rokām rakts grāvītis, taču bez noteces no purva un bez redzamas nosusinošas ietekmes uz purvu. Abi senie grāvji uzskatāmi par nenozīmīgiem.

Izraisās diskusija par hidroloģisko režīmu purvā un apkārtnē. **I. Karčevskis** (privātās zemes īpašnieks dabas liegumā) pastāsta par hidroloģiskajām pārmaiņām teritorijas apkārtnē laika gaitā. Viņš uzskata, ka grāvis izrakts, lai veicinātu noteci no otras autoceļa puses uz ezeru (ūdens plūsma virzienā no ceļa rietumu puses uz Pelēču ezeru). Būvējot pašreizējo Preiļi–Špoģi autoceļu (ceļš iztaisnots, nav būvēts pilnībā pa vecā ceļa vietu), kas noticis apmēram 20. gs. 70. gados (80. gadu sākumā?), tikusi aizsprostota izteka ezera dienvidu galā, kas izraisījis ezera ūdens līmeņa pacelšanos un tagadējā dabas lieguma teritorijas applūšanu. Pie augsta ūdens līmeņa dažkārt ūdens pat plūdis pāri ceļam. Tā rezultātā ezera krasti aizauguši ar niedrēm, kas vēlāk, pēc aizsprostojuma novākšanas un ezera ūdens līmeņa pazemināšanas, nav mainījies. Teritorija uz rietumiem no autoceļa kļuvusi mitrāka, kas nelabvēlīgi ietekmē mežaudzes. Kopumā visa sistēma ir ietekmēta. Ainava kopš 20. gs. vidus būtiski mainījies – Pelēču ezera apkārtnē bijusi atklāta, bez mežiem, ar lauksaimniecības zemēm, bet padomju gados lielas platības apmežotas un aizaugušas ar mežu.

A. Priede turpina par plānoto dabas aizsardzības plāna izstrādes laika grafiku un aicina iesaistīties plāna izstrādē, kā arī lūdz sniegt informāciju par agrāko teritorijas “izskatu”, agrāko apsaimniekošanu, apsaimniekošanas iecerēm nākotnē, dabas tūrisma infrastruktūras izveides iecerēm. Aicina piedalīties plāna izstrādes uzraudzības grupās, kas ir atklātas un pieejamas visiem interesentiem.

Tiek apspriesta iespējamā purva apsaimniekošana – koku un krūmu izciršana. **A. Priede** norāda, ka tā būtu nepieciešama atklāta purva saglabāšanai, jo pašlaik notiek aizaugšana, tomēr tas rūpīgi jāapsver, ņemot vērā nākotnes iespējas ciršanu atkārtot, jo pēc bērzu izciršanas sagaidāma intensīva atvašu ataugšana. Būtu jāizcērt arī jaunās relatīvi nesen ieviesušās priedes. Daļa no priedēm, iespējams, 2017. gada vasaras beigu-rudens augstā ūdens līmeņa dēļ nokaltušas vai bojātas, tomēr ir vēl dzīvotspējīgas.

I. Karčevskis papildina iepriekš sacīto par teritorijas apsaimniekošanas vēsturi. Tagadējā dabas lieguma teritorija vēl pirms apmēram 80 gadiem izmantota siena pļaušanai, siens nests “uz kakla” ārā, jo purvs bijis slapjš un nogāzes slīpuma dēļ nevarēja iebraukt. Viņa vecmāmiņa stāstījusi, ka pāri purvam dzītas govīs no otras ceļa puses, kur tās ganījušās ezera krastā. Tolaik ezera krasti nebijuši apauguši ar mežu un niedrēm, visur bijusi lauksaimniecības zeme.

Izraisās diskusija par to, vai purvā nepieciešamas hidroloģiskas pārmaiņas.

G. Jakovels ("Latvijas valsts ceļi") vaicā, vai nepieciešama caurtekas zem ceļa atjaunošana. Iespējams, zemju īpašnieki otrā ceļa pusē varētu būt ieinteresēti, lai novērstu pārlietu mitrumu mežos. Vaicā, vai pašlaik purvā ir optimāls hidroloģiskais režīms. Rosina, ka speciālistiem plāna izstrādes ietvaros vajadzētu izpētīt, vai šāda iespēja (caurtekas atjaunošana) būtu lietderīga.

A. Priede atbild, ka, spriežot pēc pašreizējās izpētes rezultātiem, mitruma līmenis ir purva biotopam un raksturīgo, tostarp reto sugu, saglabāšanai optimāls. Tomēr uzsver, ka pirms rūpīgas apsvēšanas un visu apstākļu izvērtēšanas nevajadzētu tagad izdarīt pārsteidzīgus secinājumus. Ierosina nākamajā tikšanās reizē visām ieinteresētajām pusēm apspriest hidroloģisko situāciju dabas liegumā un tā tuvākajā apkārtnē pie kartes. Piebilst, ka, ja purvā paliks nedaudz mitrāks, tas purvam neradīs nelabvēlīgus apstākļus un koku un krūmu izciršanas gadījumā sagaidāma mazāk intensīva atvašu ataugšana.

G. Jakovels piebilst, ka ūdens plūsma aizaugušajā grāvī bijusi ezera virzienā, tātad uz purvu, un caurtekas atjaunošana tādējādi purvu nepadarītu sausāku. Ierosina, ka ezera dienvidu galā pie iztekas varētu izveidot sliekšni, kas noturētu augstāku līmeni ezerā, līdz ar to arī purvā. Sliekšnis palīdzētu nodrošināt, ka līmenis tiek noturēts vienmērīgs, bet augsta ūdens līmeņa gadījumā tomēr var notecēt no ezera. Savukārt purvs neciestu no pārāk sausiem apstākļiem.

A. Priede atbild, ka šis ierosinājums ir vērā ņemams un tiks izvērtēts turpmākajā plāna izstrādes gaitā. Tomēr jāņem vērā visu zemes īpašnieku intereses potenciāli ietekmētajā zonā ap ezeru un šādā veida hidroloģisku pārmaiņu ieviešana nav vienkārši īstenojama, nepieciešami dažādi saskaņojumi.

Klātesošie vienojas, ka jautājums tiks detalizētāk apspriests pirmajā uzraudzības grupas sanāksmē.

A. Anins (Preiļu novada būvvalde) piebilst, ka apspriedē varētu izmantot būvvaldes rīcībā esošās meliorācijas kartes.

J. Bāra (Latvijas-Lietuvas pārrobežu projekta pārstāve) informē, ka Latvijas-Lietuvas pārrobežu projektā paredzēta arī purva apsaimniekošana (Pelēču ezera purvā – koku un krūmu izciršana), taču diemžēl apsaimniekošanu nevarēs īstenot uz privātas zemes.

A. Priede atbild, ka tas nav šķērslis iestrādāt dabas aizsardzības plānā nepieciešamo apsaimniekošanu arī uz privātās zemes. Ja to nevarēs apsaimniekot šī projekta ietvaros, tad plāns var noderēt, piesaistot līdzekļus no citiem avotiem, piemēram, Latvijas Vides aizsardzības fonda.

J. Bāra ierosina, ka būtu lietderīga koku apauguma izciršana gar ceļu, lai atsegtu skatu uz purvu (potenciāli divās vietās pie ceļa, kur aizaugums ir relatīvi nesens).

A. Priede piekrīt, ka to noteikti vajadzētu ietvert plānā.

Klātesošie ir vienprātis, ka ceļmalas joslas izciršana ir lietderīga, īpaši dienvidrietumu daļā, kur atsedzas skats uz ezera līci un purvu.

A. Priede vēlreiz aicina būt aktīviem ar priekšlikumiem un izmantot plāna izstrādi, lai tajā iestrādātu idejas, ko vēlāk varētu realizēt projektu ietvaros vai vēlāk, piesaistot finansējumu citos veidos.

L. Opolā vēlreiz informē, ka mēneša laikā tiks izveidota plāna izstrādes uzraudzības grupa un atbildīgās institūcijas vēstulēs saņems uzaicinājumu deleģēt pārstāvi.

Sanāksmes noslēgumā tiek apspriesti dažādi jautājumi: par uzraudzības grupas sastāvu, zemes īpašnieks noskaidro precīzas dabas lieguma robežas savā īpašumā, vēlas noskaidrot meža apsaimniekošanas (kritušo koku izvākšanas) iespējas meža nogabalā dabas liegumā utt. Tiek apspriesta arī meliorācijas, tostarp poldera, ietekme uz Pelēču apkārtnes hidroloģisko režīmu, hidroloģiskās pārmaiņas meliorācijas rezultātā citur Pelēču apkārtne utt. – jautājumi, kas tiešā veidā nav saistīti ar dabas liegumu “Pelēču ezera purvs”.

Sanāksme beidzās pl. 17.10.

Sanāksmi vadīja: Liene Opolā.





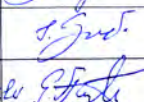







Protokolēja: Agnese Priede.

4. pielikums. Informatīvās sanāksmes dalībnieku saraksts

Dabas lieguma "Pelēču ezera purvs" dabas aizsardzības plāna izstrāde

Informatīvā sanāksme

2018. gada 10. oktobris, Pelēči

| Nr. p. k. | Vārds, uzvārds | Pārstāvētā organizācija | Kontaktinformācija (tālruna Nr. un/vai e-pasta adrese) | Paraksts |
|-----------|-------------------|---|--|---|
| 1. | Andrijs Anins | Pelēču novada iedzīvotāji | andrijs.anins@pelci.lv |  |
| 2. | Arvīds Kestars | Pelēču novada iedzīvotāji | arvids.kestars@pelci.lv |  |
| 3. | Gunārs Fausvels | Lietuvijas valsts ceļi (SIA) p. a. starpt. org) | gunars@lvceli.lv |  |
| 4. | Lieta Stānclone | Pelēču pag. pārvalde | |  |
| 5. | Ilmārs Karčerskis | īpašums "Aifežeri" | |  |
| 6. | Lolanta Bāra | projekts "Open Landings" | |  |
| 7. | Sandra Lickastma | AS "Latvijas valsts meži" | 26174601 sandra.lickastma@ova.lv |  |
| 8. | Jānis Saviņš | DAP LRA, proj. "Open Landings" | 26313500 javis.savins@daba.gov.lv |  |
| 9. | Guntis Armentis | DAP Lielgales RA | 26173408 guntis.armentis@daba.gov.lv |  |
| 10. | Elīna Tupāne | DAP Lielgales RA | 29346006 elina.tupane@daba.gov.lv |  |
| 11. | Liene Opdā | DAP Dabas aizsardzības pārvalde Monitoringa un plānošanas nodaļa | 28666640 liene.opda@daba.gov.lv |  |
| 12. | Agnese Priede | Latvijas Bērnu un iedzīvotāju | |  |

5. pielikums. Paziņojumi par plāna izstrādes uzsākšanas informatīvo sanākumi

Dabas lieguma “Pelēču ezera purvs” dabas aizsardzības plāna izstrādes uzraudzības grupas 1. sanāksmes protokols

2019. gada 23. janvārī.

Sanāksmes norises vieta: Pelēči, Liepu iela 6, Pelēču pagasta pārvalde.

Sanāksme sākās pl. 13.00.

Dienas kārtība

Liene Opolā, Dabas aizsardzības pārvalde, Dabas aizsardzības departaments. Iepazīstināšana ar sanāksmes kārtību.

Agnese Priede, Latvijas Botāniķu biedrība. Dabas lieguma “Pelēču ezera purvs” dabas aizsardzības plāna izstrādes gaita un plāna 1. redakcijas apspriešana.

Jautājumi, diskusijas.

Sanāksmē piedalās 14 dalībnieki (skatīt dalībnieku sarakstu).

Liene Opolā (Dabas aizsardzības pārvalde, turpmāk – DAP) atklāj sanāksmi ar ievadvārdiem un pastāsta ar sanāksmes dienas kārtību, kā arī klātesošie īsi iepazīstina ar sevi un vienojas par dienas kārtību.

Agnese Priede īsi iepazīstina ar sevi, Latvijas Botāniķu biedrību, kā arī dabas aizsardzības plāna (turpmāk – plāns) izstrādē iesaistītajiem ekspertiem, iepazīstina ar plāna izstrādes laika grafiku. 2018. gada 10. oktobrī notika plāna izstrādes uzsākšanas informatīvā sanāksme, bet 2018. gada 9. novembrī izveidota plāna izstrādes uzraudzības grupa.

Vita Biezaite, Preiļu novada Nekustamā īpašuma nodaļas vadītāja, informē par novada domes sēžu grafiku 2019. gada vasarā – domes sēdes notiek katra mēneša pēdējā ceturtdienā, bet atvaļinājumu dēļ sēdes nenotiek jūnijā. Tāpēc plānu pašvaldībā būtu jāiesniedz vai nu jūnijā, vai augusta otrajā pusē, kad par to varēs lemt domes sēdē. Tātad lēmumu par plānu, ja tas tiek savlaicīgi iesniegts, būtu iespējams saņemt vai nu jūnija beigās, vai septembra sākumā. **A. Priede** informē, ka būtu vēlams iesniegt jūnijā, taču vasaras sākumā vēl nepieciešama datu ievākšana dabā, tāpēc iespējams, ka plānu varēs iesniegt pašvaldībā tikai augustā.

A. Priede prezentācijā iepazīstina ar dabas lieguma “Pelēču ezera purvs” izveides mērķiem, īpaši aizsargājamiem un raksturīgākajiem biotopiem un sugām, kā arī plāna rīcību sadaļu – plānotajiem apsaimniekošanas pasākumiem.

Administratīvo pasākumu sadaļā plāna 1. redakcijā iestrādāts priekšlikums veikt tehniska rakstura precizējumus dabas lieguma robežās, t. i., saskaņojot dabas lieguma un kadastra vienību robežas kadastra vienībās Nr. 76560020366 (ceļa nodalījuma josla, VAS “Latvijas Valsts ceļi” valdījumā esoša zeme) un Nr. 76560020267 (privātai personai piederoša zeme). Tas nozīmētu izslēgt no dabas lieguma apmēram 0,1 ha platību, kas pēc būtības nekādā veidā neietekmē dabas lieguma dabas vērtības un to saglabāšanas iespējas. Klātesošajiem iebildumu nav.

A. Priede informē, ka turpmāko plānoto rīcību sarakstā ir purvam optimāla hidroloģiskā režīma saglabāšana, nodrošinot neiejaukšanos, tostarp šo nosacījumu ievērošanas kontroli. VAS “Latvijas Valsts ceļi” rakstiskā veidā e-pastā pirms sanāksmes ierosinājusi plānā iestrādāt iespēju atjaunot caurteku zem autoceļa P58 Viļāni–Preiļi–Špoģi. Šāda nepieciešamība var rasties pēc ceļa rietumu pusē esošā meža zemes īpašnieka ierosinājuma, ja mežā tiek novērots pārlieku augsts ūdens līmenis, t. i., var rasties vajadzība “lieko” ūdeni novadīt uz ezeru. **A. Priede** informē, ka iepazīsinies ar kartogrāfisko materiālu, izpētīt grāvju tīklu un augstumatzīmes, kā arī papildus apsekojusi teritoriju dabā, izstaigājot grāvja posmu no autoceļa līdz Aulejas purvam. Pēc viņas ieskata, caurtekas iztīrīšanai nevar būt būtiska

ietekme uz purvu, jo noteces virziena dēļ, visticamāk, purvā varētu nonākt neliels ūdens daudzums vai, vēl ticamāk, caurtekai pie pašreizējā ezera līmeņa vispār nav funkcionālas nozīmes, jo notece ir Aulejas purva virzienā. Caurteka atrodas daudz augstāk nekā pašreizējais ūdens līmenis purvā un otrpus ceļam. Otrpus ceļam nav konstatētas nekāda meža kalšanas un “slikšanas” pazīmes, tāpēc caurtekas atjaunošana, visticamāk, nav lietderīga. Tomēr šādu papildinājumu plānā var iekļaut, neradot būtisku potenciālu ietekmi uz dabas liegumā esošo pārejas purvu.

Izvēršas diskusija par to, kas ir uzskatāma par teritoriju, kas hidroloģiski saistīta ar dabas liegumu. **V. Biezaite** ierosina plānam pievienot karti ar grāvjiem, kuru rekonstrukcija varētu nelabvēlīgi ietekmēt purva biotopu, kā arī teritoriju, kurā jaunu grāvju rakšana var ietekmēt purvu. Veicot darbību saskaņošanu domē, šāda karte atvieglotu lēmumu pieņemšanu. **A. Priede** izsaka viedokli, ka, spriežot pēc pieejamā kartogrāfiskā materiāla (topogrāfiskās kartes, meliorācijas kadastrs, digitālais virsmas modelis) un apsekojumiem dabā, purva hidroloģisko režīmu būtiski var ietekmēt tikai Pelēču ezera līmeņa pārmaiņas (pazemināšana vai būtiska paaugstināšana), kā arī nedrīkstētu atjaunot vecos grāvjus dabas liegumā, kas pašlaik nefunkcionē. Savukārt grāvju tīrīšana otrpus ceļam, tātad aiz ceļa uzbēruma un dabiska reljefa pacēluma, Aulejas purva ieplakā, purvu pie ezera nevar būtiski ietekmēt. Grāvju tīrīšana vai jaunu grāvju rakšana Aulejas purva ieplakā var būtiski nelabvēlīgi ietekmēt šo purvu (arī īpaši aizsargājams purva biotops, taču neatrodas īpaši aizsargājamā dabas teritorijā), bet, visticamāk, ne dabas liegumu. **A. Priede** uzskata, ka, kā purvu potenciāli ietekmējošas ūdensnotekas, jāiezīmē dabisko noteci Pelēču ezera dienvidu galā un no ezera iztekošo grāvi ezera dienvidrietumu galā (šķērso Viļāni–Preiļi–Špoģi autoceļu ziemeļos no Pelēciem).

Diskusijā iesaistās **privātās zemes īpašnieks** (īpašnieks daļai no dabas lieguma), kurš skaidro hidroloģiskās pārmaiņas dabas lieguma un Pelēču apkārtnē pēdējos gadu desmitos. Pelēču ezeram ir divas iztekas: dabiskā notece Kozoru upīte ezera dienvidu galā un grāvis, kas saistīts ar Strimenu polderi (notece poldera virzienā). Kozoru upīte ir dabiski veidojusies, taču padomju laikos, uzbūvējot ceļu ezera galā, bijusi aizbērta. Tas izraisījis būtisku ūdens līmeņa celšanos ezerā, pie augsta ūdens līmeņa ūdens pat plūdis pāri autoceļam. Šajā pārplūdes vietā izrakts meliorācijas grāvis, pa kuru ūdens noplūdis uz purvu, kas vēlāk meliorācijas laikā pārveidots par Strimenu polderi. Kamēr Kozoru upīte bijusi aizbērta, ūdeni novadošais grāvis – vienīgā notece no ezera – bijis pilns ar ūdeni un ūdens līmenis ezerā turējies augsts. Atjaunojot noteci pa dabisko upīti, ūdens līmenis ezerā atkal krities. Taču paaugstinātā ūdens līmeņa laikā ezera krasti aizauguši ar niedrēm (agrāk tā nebijis) un notikusi krastu pārpurvošanās. Šajā laikā tagadējais dabas liegums bijis ļoti slapjš.

Izraisās diskusija par to, vai nepieciešams regulēt ūdens līmeni ezerā. **A. Priede** uzsver, ka ūdens līmeni ezerā nedrīkst ne būtiski pazemināt (nelabvēlīgi purvam dabas liegumā, kā arī veicinātu ezera aizaugšanu), ne būtiski paaugstināt (izraisa barības vielu ieskalosanos ezerā un pastiprinātu ezera aizaugšanu eitrofikācijas dēļ). Ūdens līmeņa paaugstināšana var arī sekmēt dabas liegumā esošā purva aizaugšanu ar niedrēm. Klātesošie diskutē, kā formulēt plānā iespēju tīrīt no aizsērējuma abas iztekošās notekas – dabisko upīti un grāvi, ja rastos tāda iniciatīva un finansējums. Klātesošie vienojas, ka plānā jāiestrādā norāde, ka pārejas purvam labvēlīgu apstākļu nodrošināšanai ir pieļaujama aizsērējušo ezera izteku (Kozoru upītes un grāvja) tīrīšana, taču ne padziļināšana. Vienojas, ka plānā kartē jāiezīmē abas minētās ūdensnotekas kā tādas, kuru tīrīšana vai padziļināšana var ietekmēt dabas lieguma purvu, tāpēc saskaņojot darbību, nepieciešami speciāli nosacījumi (pieļaujama ūdensnoteku tīrīšana, bet bez padziļināšanas).

Turpmākajā sanāksmes gaitā klātesošie apspriež purva biotopa apsaimniekošanas priekšlikumus plānā. **A. Priede** pastāsta par saviem apsvērumiem, kas balstīti citu purvu apsaimniekošanas praksē: vai nu izcirst tikai priežu apaugumu, bet bērzus atstāt, jo sagaidāma intensīva atvašu ataugšana (ja nav iespējams apsaimniekot pēc pirmējās izciršanas), vai izcirst visu koku un krūmu apaugumu. Otrajā gadījumā jānodrošina apsaimniekošana nākamajos gados pēc izciršanas (atvašu pļaušana). Otrs būtisks aspekts ir nocirstās koksnes izvākšanas iespējas. Labākais risinājums ir izvest visu izcirsto biomasu no purva (viena no iespējām – ziemā pa ledu, izvešanu uz ceļa apgrūtināta stāvās nogāzes, cita iespēja – purva dienvidu galā, izmantojot esošo makšķernieku taku). Reālākais risinājums būtu veidot pēc iespējas mazāku kaudžu skaitu purvā un sadedzināt uz vietas. Jebkurā gadījumā izciršana būtu jāveic ziemā sasaluma apstākļos. Atstāt izcirstos kokus un krūmus uz vietas nedrīkst, jo tas veicina purva bagātināšanos ar barības vielām (eitrofikāciju), kā arī apgrūtinās turpmāko apsaimniekošanu.

Klātesošie diskutē par izvešanas iespējām, pieejamo tehniku un tās potenciālo ietekmi uz zemsedzi un vienojas, ka to noteiks finansiālās iespējas. **Biedrības “Eiropreģions Ezeru zeme” pārstāve** (viena no projekta partneriem, kas īsteno LT-LV projektu “Atvērtā ainava”, kur viena no aktivitātēm ir Pelēču ezera purva biotopu apsaimniekošana) un **V. Biezaite** diskutē, vai būs iespējams izciršanu veikt arī uz privātās zemes (vai nepastāv normatīvi ierobežojumi). Vienojas, ka jāplāno darbus visā purva teritorijā un, ja zemes īpašnieks neiebilst, darbu var veikt visā teritorijā. Taču, lai gan apsaimniekošanas pasākumi nepieciešami visā purva teritorijā, **Irēna Skrinda (DAP)** ierosina projekta vajadzībām izdalīt prioritāri apsaimniekojamās platības purvā, kur pasākumi būtu nepieciešami un veicami jau šajā gadā. **AS “Latvijas valsts meži” pārstāve** ierosina iezīmēt plānā arī teritoriju, kas atstājama bez apsaimniekošanas, lai varētu salīdzināt turpmākos rezultātus starp apsaimniekoto un neapsaimniekoto teritoriju. **A. Priede** kopsavelk ierosinājumus: plānā jāpievieno karti, kurā jāiezīmē prioritāri izcērtamās platības, tostarp neliela platība jāatstāj kā kontroles novērojumu vieta (kas notiek, ja nenotiek apsaimniekošana) – tas jāsaista kopā ar plānā paredzēto apsaimniekošanas efektivitātes monitoringu.

Irēna Skrinda ierosina, ka DAP varētu uzņemties turpmāku apsaimniekošanu pēc projekta, reizi divos gados organizējot atvašu izciršanu talkas vai citā veidā, sadarbojoties ar zemes īpašniekiem.

AS “Latvijas valsts meži” pārstāve ierosina, ka plānā detalizēti jāapraksta, kas tieši darāms, ar kādām metodēm, kur utt., lai nav jāpiesaista eksperts. Tas nepieciešams tehniskās specifikācijas izstrādei darbu īstenošanai.

A. Priede piekrīt ierosinājumiem par biotopa apsaimniekošanu. Klātesošie vienojas minētos priekšlikumus par koku un krūmu izciršanu iestrādāt plānā.

Turpmākajā sanāksmes gaitā tiek apspriesta informācijas par dabas liegumu un skatu vietas izveides nepieciešamība. **A. Priede** pastāsta, ka pašlaik plānā kā priekšlikums iekļauta informācijas stenda sagatavošana un novietošana Pelēču pagasta centrā vai citā publiski pieejamā vietā (nevis pie purva), kur ir sniegta informācija par purva dabas vērtībām un atrašanās vietu. Šādas rīcības iekļaušanas plānā var atvieglot finansējuma piesaisti. **Preiļu novada pašvaldības pārstāvji** piekrīt ierosinājumam.

A. Priede pastāsta, ka pašreizējā plāna redakcijā iekļauts ierosinājums izveidot skatu vietu pie ceļa, no skatu perspektīvas viedokļa piemērotākā vieta būtu dabas lieguma dienvidrietumu daļa. Tādējādi, neveidojot takas vai citu tūrisma infrastruktūru purvā, interesenti varētu to apskatīt. Taču, ja tiek veidota skatu platforma, tad paralēli jāizcērt un turpmākajos gados jāuztur atklāta skatu vieta, lai tā nav aizaugusi ar kokiem un krūmiem (pašlaik aizsedz skatu uz purvu un ezeru). Bet pirms sanāksmes ir saņemti iebildumi no VAS “Latvijas Valsts ceļi”, kas norāda, ka skatu vietas izveide pieļaujama tikai tad, ja tiek izveidots laukums automašīnu novietošanai (ceļa malā atstātas automašīnas var apdraudēt satiksmes drošību, jo ceļš ir samērā intensīvi izmantots). Šāda stāvlaukuma izveide iespējama tikai uz privātās zemes, tātad rīcību jau plāna izstrādes laikā būtu jāaskaņo ar privātās zemes īpašnieku.

Izraisās diskusija, kuras rezultātā klātesošie vienojas, ka skatu platformas izveide nav nepieciešama, bet no koku un krūmu apauguma jāattīra ceļa mala, atklājot skatu uz ezeru un purvu. To varēs apskatīt pa ceļam, kā arī, ejot kājām vai braucot ar velosipēdu. Ja netiks ierīkotas speciālas norādes un informācijas stendi, tad paredzams, ka apstājušos automašīnu skaits varētu būt ļoti neliels. Informācijas stends, ja tāds tiek uzstādīts, tiek novietots pie pagasta pārvaldes, nevis pie purva. Klātesošie vienojas, ka koku un krūmu apauguma novākšanu turpmākajos gados uzņemas īstenot AS “Latvijas Valsts meži” sadarbībā ar VAS “Latvijas Valsts ceļi” (ceļmalas josla).

Tiek apspriesta dabas lieguma robežu iezīmēšana dabā ar informatīvajām zīmēm (“ozollapām”). **A. Priede** informē, ka pašlaik ir tikai viena šāda robežzīme – dabas lieguma dienvidrietumu malā pie autoceļa. Klātesošie vienojas, ka nepieciešama arī ziemeļrietumu daļā, pie plānotās “skatu vietas” un dienvidu galā pie makšķernieku takas (kopā četras robežzīmes).

Turpmākajā sanāksmes gaitā **A. Priede** iepazīstina ar monitoringa priekšlikumiem. Plānā ierosināts veikt apsaimniekošanas efektivitātes monitoringu (obligāti jāuzsāk pirms plānotās koku un krūmu izciršanas), kā arī vēlams trīs dabas liegumā sastopamo Biotopu direktīvas sugu (Lēzela lipare, četrzobu pumpurgliemezis, spilgtā purvuspāre) monitorings vismaz reizi sešos gados. Klātesošajiem iebildumu nav. **I. Skrinda** papildina, ka LT-LV projekta “Atvērtā ainava” ietvaros paredzēts izstrādāt Latvijai vienotu purva biotopu monitoringa metodiku un to plānots testēt tieši Pelēču ezera purvā, tādējādi

pirmajā gadā monitorings jau būtu uzsākts. AS “Latvijas valsts meži” pārstāve papildina, ka apsaimniekošanas monitorings ir svarīgs arī viņu uzņēmumam saistībā ar sertifikāciju (prasība, ka ne tikai jāveic biotopu apsaimniekošana, bet arī jāvērtē sekmes). Tādēļ viņi kā zemes īpašnieks ir ieinteresēti monitoringa rezultātos.

A. Priede iepazīstina ar plāna izstrādātāja piesaistīto ekspertu viedokli, ka dabas liegumam nav nepieciešami individuālie aizsardzības un izmantošanas noteikumi, jo aizsardzību un apsaimniekošanas iespējas jau nodrošina esošais normatīvais regulējums (vispārējie īpaši aizsargājamo dabas teritoriju aizsardzības un izmantošanas noteikumi). Klātesošajiem iebildumu un ierosinājumu nav. Vienošanas, ka plānam nav nepieciešams pievienot individuālo aizsardzības un izmantošanas noteikumu projektu. Tāpat vienošanas, ka nav nepieciešams arī funkcionālais zonējums, jo esošais regulējums ir pietiekams.

Sanāksmes noslēgumā **A. Priede** informē, ka pirms sanāksmes rakstiskā veidā saņemts Investīciju un attīstības aģentūras pārstāvja vērtējums, kurā norādīts, ka plāna 1. redakcija ir korekti izstrādāta un nav iebildumu, izteikts atbalsts skatu vietas izveidei. Tāpat pirms sanāksmes saņemti rakstiski komentāri no AS “Latvijas Valsts meži” (par īpašumā esošajām platībām dabas liegumā), kas ir ņemts vērā un tiks precizēts, kā arī no VAS “Latvijas Valsts ceļi” (priekšlikumi jau izklāstīti sanāksmē) un DAP (priekšlikumi par karšu noformēšanu un atsevišķu formulējumu precizējumi – tiks ņemti vērā).

Uzraudzības grupas locekļi vienošanas par nākamās sanāksmes laiku, kas provizorisks varētu būt aprīļa beigās vai maija pirmā pusē. Uzraudzības grupas locekļi par sanāksmes laiku tiks informēti vismaz trīs nedēļas iepriekš un tiks izsūtīta plāna 2. redakcija, kurā iestrādāti šīs sanāksmes priekšlikumi.

Sanāksme beidzās pl. 15.40.

Sanāksmi vadīja: Liene Opolā.

Protokolēja: Irēna Skrinda.

7. pielikums. Uzraudzības grupas 1. sanāksmes dalībnieku saraksts.

Dabas lieguma "Pelēču ezera purvs" dabas aizsardzības plāna izstrāde

Uzraudzības grupas sanāksme

2019. gada 23. janvārī Pelēčos, Pelēču pagasta pārvaldē

| Nr. p.k. | Vārds, uzvārds | Pārstāvētā organizācija | Kontaktinformācija (tāl. nr. un/vai e-pasta adrese) | Paraksts |
|----------|--------------------|--|---|----------|
| 1 | Zane Ozola | Dabas aizsardzības pārvalde | līnē. opulata@daba.gov.lv 28666640 | |
| 2 | Andris Karpačis | Dabas aizsardzības pārvalde | andris.karpa@lvd.daba.gov.lv 26563369 | |
| 3 | Ģina Nāvina | Valsts vides dienests Vaugainis RVP | gina.navina@vaugainis.gov.lv | |
| 4 | Sandra Liekrastiņa | AS "Latvijas valsts meži" | s.liekrastina@vm.lv | |
| 5 | Lore Sauriņa | Dabas aizsardzības pārvalde | irena.saurina@daba.gov.lv | |
| 6 | Mita Buzante | Pelēču novada dabas arī dabas nod. | mita.buzante@pra.lv | |
| 7 | Ilvija Staiņulāne | Pelēču pagasta pārvalde | pelice@purv.lv | |

Dalībnieku ievērbai!

Saskaņā ar Vispārīgās datu aizsardzības regulas prasībām (GDPR) informējam, ka, pamatojoties uz Jūsu piekrišanu, dabas aizsardzības plāna izstrādātais apstrādā Jūsu personas datus, lai: (1) gūtu apliecinājumu un analizētu sabiedrības iesaisti sabiedriskās apspriešanas sanāksmēs, (2) nodrošinātu turpmāko saziņu par izmaiņām dabas aizsardzības plāna projektā un nosūtītu informatīvos materiālus (t.sk., informāciju par turpmākajiem pasākumiem) atbilstoši Vispārīgās datu aizsardzības regulas 6. panta 1. punkta a) apakšpunktam.

Datu apstrādes termiņš – 01.08.2019. Personas dati tiks neatgriezeniski anonimizēti pēc dabas aizsardzības plāna apstiprināšanas.

Jums ir tiesības pieprasīt labot vai dzēst sabiedriskās apspriešanas sanāksmes dalībnieku sarakstā un protokolā fiksēto Jūsu dalību šajā pasākumā.

Pārzinis personas datu apstrādei ir biedrība "Latvijas Botāniķu biedrība", adrese: Berģu iela 147, Rīga, LV-1024, tālr.: 29640959, e-pasts: agnese.priede@hotmail.com. Datu speciālista kontaktinformācija: 29640959, agnese.priede@hotmail.com.

Informējam, ka šis ir publiskais pasākums un tā norise var tikt atspoguļota plašsaziņas līdzekļos, fiksējot arī Jūsu dalību šajā pasākumā.

Dabas lieguma “Pelēču ezera purvs” dabas aizsardzības plāna izstrādes uzraudzības grupas 2. sanāksmes protokols

2019. gada 29. maijā

Sanāksmes norises vieta: Pelēči, Liepu iela 6, Pelēču pagasta pārvalde

Sanāksme sākās pl. 13.00.

Dienas kārtība

Agnese Priede, Latvijas Botāniķu biedrība, dabas aizsardzības plāna izstrādes vadītāja. Dabas lieguma “Pelēču ezera purvs” dabas aizsardzības plāna izstrādes progress, dažu neskaidru un saskaņojamu jautājumu un jaunu priekšlikumu apspriešana.

Sanāksmē piedalās 8 dalībnieki (skatīt dalībnieku sarakstu).

A. Priede atklāj sanāksmi, pastāsta par dienas kārtību. Paredzēts izskatīt dabas aizsardzības plāna 2. redakcijā iekļauto apsaimniekošanas pasākumu plānu, tostarp apsaimniekošanas pasākumu īstenošanas termiņus un apsaimniekošanas pasākumu kartes. Pēc sanāksmes plānots doties uz dabas liegumu apskatīt plānoto tūrisma infrastruktūras izbūves vietu.

A. Priede iepazīstina ar tālāko plāna izstrādes procedūru atbilstoši Ministru kabineta noteikumiem par dabas aizsardzības plānu saturu un izstrādes kārtību. Tiek precizēti termiņi, kuros jāiekļaujas, lai plānu nodotu Preiļu novada domei (augusta beigās plānota nākamā sēde, līdz kurai iespējams veikt sabiedrisko apspriešanu un veikt plānā nepieciešamos labojumus).

Turpmākajā sanāksmes gaitā plāna izstrādes vadītāja iepazīstina ar apsaimniekošanas pasākumu tabulu (rīcību plānu). Klātesošie vienojas par koku un krūmu izpildes termiņa precizēšanu (2019.–2024. gads) un paredzamajām izmaksām pirmreizējai biotopa atjaunošanai un uzturēšanai (atvašu pļaušanai turpmākajos gados).

A. Priede informē, ka ir saņemts priekšlikums no Preiļu novada domes paredzēt plānā tūrisma infrastruktūras (laipas un skatu platformu), priekšlikums izsūtīts līdz ar plāna 2. redakciju pirms uzraudzības grupas sanāksmes. Paredzēta koka laipa (~125 m) un divas skatu platformas (3 x 3 m un 4 x 4 m) dabas liegumā, kā arī autostāvlaukums pie autoceļa Preiļi–Špoģi (ar šķembu vai eko bruģa segumu), kā arī taka ar šķembu segumu no stāvlaukuma līdz laipai (abi ārpus dabas lieguma, saskaņots ar zemes īpašnieku). Paredzēts, ka tehnisko projektu sagatavo Preiļu novada dome, bet būvniecību veic AS “Latvijas valsts meži” (notikusi rakstiska vienošanās).

A. Priede informē, ka ar priekšlikumu iepazīstināti arī plānā iesaistītie sugu un biotopu eksperti; iebildumu no plāna izstrādātāju puses nav.

Klātesošie diskutē par informācijas stendu izvietošanu un iespējamo saturu. Vienojas, ka plānā var paredzēt informācijas stendu Pelēču pagasta centrā (ārpus dabas lieguma), kā arī pie plānotā autostāvlaukuma (vispārīgāka informācija par dabas liegumu) un pie platformām (informācija par sugām un citām apkārt redzamajām dabas vērtībām). Vienojas par aptuvenām izmaksām.

A. Priede vaicā, vai ir iebildumi vai nepieciešami papildinājumi par krūmu un koku izciršanu un nosacījumiem un aprakstam plānā, izklāsta savus un plānā iesaistīto ekspertu ieteikumus. Paredzēta

koku un krūmu izciršana visā purva platībā, izņemot divas joslas un kokus gar ezera malu, kurus vēlams saglabāt bezmugurkaulnieku daudzveidībai. Darbus vēlams veikt sasaluma apstākļos, kā arī visu izcirsto materiālu izvest sasaluma apstākļos. Ja tas nav iespējams, izcirstos koku un krūmu var sadedzināt uz vietas, taču veidojot pēc iespējas maz ugunsgrābekļu vietu un sadedzinot sasaluma apstākļos. Klātesošajiem iebildumu nav.

Tiek apspriesti citi plānā paredzētie apsaimniekošanas pasākumi (robežu precizēšana, robežzīmju izvietošana, monitoring). Plāna izstrādes vadītāja izklāsta priekšlikumus. Klātesošajiem iebildumu nav. Klātesošie vienojas, ka jāprecizē trūkstošās plānoto apsaimniekošanas pasākumu izmaksas un termiņi.

A. Priede vaicā klātesošajiem, vai ir iebildumi vai papildinājumi dabas aizsardzības plāna saturā. Iebildumu un komentāru nav. A. Priede informē, ka saņemta informācija (telefoniski un e-pastā) no Valsts vides dienesta Daugavpils reģionālās pārvaldes pārstāves uzraudzības grupā, ka šodien viņa nevarēs sanāsmē piedalīties, taču plānu ir izskatījusi un iebildumu nav. Plānā nepiedalās arī Latvijas Investīciju attīstības aģentūras pārstāvis, taču iebildumu pret plāna 2. redakcijas saturu nav.

A. Priede vaicā klātesošajiem, vai pēc izmaksu un termiņu precizēšanas apsaimniekošanas pasākumu tabulā plānu var virzīt uz sabiedrisko apspriešanu. Klātesošajiem iebildumu nav.

Pēc sanāksmes Pelēču pagasta pārvaldē uzraudzības grupas dalībnieki dodas uz dabas liegumu un kopīgi apmeklē plānotās laipas vietu teritorijas dienvidu daļā. Tiek kopīgi iepazītas sugas un purva apstākļi, kā arī apspriesta purva laipas un platformu konfigurācija, izveidojot nelielu virs zemes paceltu platformu, ko varētu izvietot tuvāk ezera līča krastam.

Sanāksme beidzās aptuveni pl. 15.45.

Sanāksmi vadīja: Agnese Priede

Protokolēja: Agnese Priede

9. pielikums. Uzraudzības grupas 2. sanāksmes dalībnieku saraksts

Dabas lieguma "Pelēču ezera purvs" dabas aizsardzības plāna izstrāde

Uzraudzības grupas sanāksme

2019. gada 29. maijā Pelēčos, Pelēču pagasta pārvaldē

| Nr. p.k. | Vārds, uzvārds | Pārstāvētā organizācija | Kontaktinformācija (tāl. nr. un/vai e-pasta adrese) | Paraksts |
|----------|--------------------|----------------------------|---|----------|
| 1. | Mita Brižante | Pelču novada domē | mita.briezante@pelci.lv | |
| 2. | Sandra Lickrastiņa | LVM | slickrastina@lvm.lv | |
| 3. | Kristīne Rostina | VMD | kristine.rostina@dzīvotulpataluma.gov.lv | |
| 4. | Guntis Armentīns | DAP Latgales reģ. admi. | guntis.armentins@daba.gov.lv 26473408 | |
| 5. | Ieva Semde | DAP Latgales reģ. admi. | ireva@daba.gov.lv 26313500 | |
| 6. | Iveta Staiņulāne | Pelēču pag. pārvalde | peleci@pelci.lv | |
| 7. | Iveta Reļina | | | |
| 8. | Agnese Priede | Latvijas Botāniķu biedrība | | |

Dalībnieku ievēribai!

Saskaņā ar Vispārīgās datu aizsardzības regulas prasībām (GDPR) informējam, ka, pamatojoties uz Jūsu piekrišanu, dabas aizsardzības plāna izstrādātājs apstrādā Jūsu personas datus, lai: (1) gūtu apliecinājumu un analizētu sabiedrības iesaisti sabiedriskās apspriešanas sanāksmēs, (2) nodrošinātu turpmāko saziņu par izmaiņām dabas aizsardzības plāna projektā un nosūtītu informatīvos materiālus (t. sk., informāciju par turpmākajiem pasākumiem) atbilstoši Vispārīgās datu aizsardzības regulas 6. panta 1. punkta a) apakšpunktam.

Datu apstrādes termiņš – 01.08.2019. Personas dati tiks neatgriezeniski anonimizēti pēc dabas aizsardzības plāna apstiprināšanas.

Jums ir tiesības pieprasīt labot vai dzēst sabiedriskās apspriešanas sanāksmes dalībnieku sarakstā un protokolā fiksēto Jūsu dalību šajā pasākumā.

Pārzinis personas datu apstrādei ir biedrība "Latvijas Botāniķu biedrība", adrese: Berģu iela 147, Rīga, LV-1024, tālr.: 29640959, e-pasts: agnese.priede@hotmail.com. Datu speciālista kontaktinformācija: 29640959, agnese.priede@hotmail.com.

Informējam, ka šis ir publisks pasākums un tā norise var tikt atspoguļota plašsaziņas līdzekļos, fiksējot arī Jūsu dalību šajā pasākumā.

LATVIJAS VĒSTNESIS

LATVIJAS REPUBLIKAS OFICIĀLAIS IZDEVUMS

OP 2019/122.DA3

OFICIĀLIE PAZIŅOJUMI > DAŽĀDI SLUDINĀJUMI

Par dabas lieguma "Pelēču ezera purvs" dabas aizsardzības plāna sabiedrisko apspriešanu

2019. gada 9. jūlijā plkst. 13.00 Preiļu novada Pelēču pagasta pārvaldē Liepu ielā 6, Pelēčos, notiks dabas lieguma "Pelēču ezera purvs" dabas aizsardzības plāna sabiedriskā apspriešana. Dabas liegums (Natura 2000 teritorija) atrodas Preiļu novada Pelēču pagastā, Pelēču ezera rietumu krastā, aizņem 12 ha. Teritorija izveidota pārejas purva un retu augu sugu aizsardzībai. Plāns izstrādāts 12 gadu periodam.

Ar plānu var iepazīties Dabas aizsardzības pārvaldes interneta vietnē www.daba.gov.lv, sadaļā *Tēmas - Sabiedrības līdzdalība - Publiski apspriežamie dokumenti* un Pelēču pagasta pārvaldē. Rakstiskus priekšlikumus var iesniegt līdz 2019. gada 23. jūlijam, sūtot uz tālāk norādīto e-pasta vai pasta adresi.

Plāns tiek izstrādāts projekta LLI-306 "Dabas daudzveidības saglabāšana LV-LT pārobežu reģiona mitrājos, izmantojot daudzveidīgus apsaimniekošanas pasākumus" (Atvērtā ainava) ietvaros. Projekta līdzfinansējums no Eiropas Reģionālās attīstības fonda ir 318 212,63 EUR.

Plānu Dabas aizsardzības pārvaldes uzdevumā izstrādā Latvijas Botāniķu biedrība, adrese: Berģu iela 147, Rīga, LV-1024. Plāna izstrādes vadītāja Agnese Priede, tālr. 29640959, e-pasts: agnese.priede@hotmail.com.



Jauna pieredze un panākumi Minskas atklātajā robotikas turnīrā



No 31. maija līdz 2. jūnijam Preiļu robotikas kluba pārstāvji piedalījās «VI Minskas atklātajā robotikas turnīrā», kas notika Baltkrievijas galvaspilsētās Expo centra hallē.

Sacensībās piedalījās vairāk kā 1000 dalībnieki. Mūsu komanda pārstāvēja ne tikai Preiļu robotikas klubu un Robotu skolu, bet arī valsti, jo bijām vienīgie pārstāvji no Latvijas.

Armands Upenieks, startējot Linijsēšanas PRO disciplīnā, izcēlās 1. vietu un Mini sumo disciplīnā tika iecēmtas visas gada piedalītāja vietas! So panākumu palīdzēja kaldot arī Aldis Buks un citi kluba dalībnieki t.sk. Matīss Buks, Matīss Dambītis, kuri dažādu iemeslu dēļ nevarēja piedalīties šajās sacensībās. Lepojamies ar visiem mūsu robotikas entuziastiem, īpaši Armandu Upenieku!

Tās dienu garumā sacensībās guvām daudz un dažādus iespēdus gan par sacensību organizēšanu, gan robotu būvniecību, iepazīšanos ar Baltkrievijas pavalēto un mēģinājumiem robotikas, elektronikas un programmasēšanas jomās. Tika nodibināti kontakti ne tikai ar Baltkrievijas robotikas entuziastiem, bet arī Ukrainas un Krievijas kolēģiem.

Pēc mūsu uzziņojuma kolēģi no Minskas šī gada jūnijā bija tenādušies uz Preiļu robotikas čempionātu, pēc tam saņēmām uzziņojumu piedalīties Minskas sacensībās. Paldies Baltkrievijas kolēģiem par viesmīlīgu uzņemšanu un labu sacensību organizāciju!

Juris Erts, robotikas kluba darba organizators

9. jūlijā notiks Pelēču ezera purva dabas aizsardzības plāna sabiedriskā apspriešana

2019. gada 9. jūlijā plkst. 13.00 Preiļu novada Pelēču pagasta pārvaldē Liepu ielā 6. Pelēču notiks dabas ieguma «Pelēču ezera purvs» dabas aizsardzības plāna sabiedriskā apspriešana. Dabas iegums (Natura 2000 teritorijā) atrodas Preiļu novada Pelēču pagastā, Pelēču ezera rietumu krastā, aizņem 12 ha un izveidots pārejas purva un retu augu sugu aizsardzības. Plāns izstrādāts 12 gadu periodam.

Ar plānu var iepazīties Dabas aizsardzības pārvaldes interneta vietnē www.daba.gov.lv, sadaļā Tēmas – Sabiedrības līdzdalība – Publiski apspriežamie dokumenti un Pelēču pagasta pārvaldē. Rakstiskus priekšlikumus var iesniegt līdz 2019. gada 23. jūlijam, sītot uz tālruni norādīto e-pasta vai pasta adresi. Plāns tiek izstrādāts projekta LLI-306 «Dabas

daudzveidības saglabāšana LV-LT pārrobežu reģiona mitrājos, izmantojot daudzveidīgu apsaimniekošanas pasākumus» (Atvērta ariņava) ietvaros. Projekta līdzfinansējums no Eiropas Reģionālās attīstības fonda ir EUR 318212,63.

Plānu Dabas aizsardzības pārvaldes uzdevumā izstrādā Latvijas Botāniķu biedrība, adrese: Bergu iela 147, Rīga, LV-1024.

Plānu izstrādes vadītāja – Agnese Priēde, tālrunis: 29640959, e-pasts: agnesepriede@botaanil.com



Kļūsti par līdzgaitnieku Valsts probācijas dienesta klientiem

Valsts probācijas dienesta Latgales reģionālās struktūrvienības Preiļu nodaļa vēlas uzrunāt aktīvus, radošus un sociāli atbildīgus cilvēkus kļūst par līdzgaitniekiem Valsts probācijas dienesta klientiem.

Līdzgaitniecība ir brīvprātīgs process, kurā noteikti cilvēku grupa – līdzgaitnieki, jaunieši (atbilstamais) un koordinators – apzināti sadarbības kopēju mērķu sasniegšanai: saturīgi brīva laika pavadīšanai, jaunu prasmiņu un iemaņu apguvei, atbalsta un padomu saņemšanai problēmu risināšanā. Līdzgaitniecība ir ilgtermiņa darbs, kas notiek regulāri (tikoties ar likumpārkāpēju). Līdzgaitnieku darbs palīdz atsvert negatīvu ietekmējošu draugu un paziņu ietekmi, sniegt pozitīvu uzvedības piemēri, kā arī stiprināt likumpārkāpēja spējas dzīvot sabiedrībā, nepārkāpjot likumu.

Brīvprātīgais līdzgaitnieks var būt nozīmīga atbalsta noietājam personām, palīdzot risināt dažādus praktiskus jautājumus. Brīvprātīgais darbs ir nenovērtējams, jo tā ir cilvēku gatavība savā brīvajā laikā sniegt atbalstu, ar savu piemēru un pieredzi likumpārkāpējam parādīt citus ceļus un iespējas.

Prasības brīvprātīgajai: gatavība sniegt atbalstu likumpārkāpējam izdarītajām personām, vismaz 18 gadu vecums, augsta atbildības izjūta, prasme patstāvīgi plānot savu laiku.

Brīvprātīgi ieguvumi: kriminālās justīcijas speciālistu vadītās mācības, pastāvīgs nozares profesionāļu atbalsts brīvprātīgā pienākumu veikšanā, zināšanu paplašināšana par valsts pārvaldes darbu, iespēja dalīties ar savām zināšanām un prasmiem, pieredze atbalsta pasākumu organizēšanā sociālās atstumtības riskam pakļautām personām.

MĒS BŪSIM PRIECĪGI SAZINĀTIES AR TEVI un sniegt plašāku informāciju, satiekoties klātienē Valsts probācijas dienesta Latgales reģionālās struktūrvienības Preiļu nodaļā Talso ielā 2a, Preiļos, Preiļu novads, LV-5301 vai Liepu ielā 2, Līvānos, Līvānu novads, LV-5316.

Kontaktpersonas: Aija Vagale, tālrunis 28321173, e-pasts: aija.vagale@vpd.gov.lv, Kristīne Šomokina, tālrunis 26304665, e-pasts: kristine.somokina@vpd.gov.lv

Preiļu novada pašvaldības vadītāja pateicības senioru festivāla dalībniekiem

16. jūnijā Daugavpils novada Višķu pagasta estrādē norisinājās Latgales novada 17. senioru dziesmu un deju festivāls «Saulē pret mūžu ejot». Preiļu novada festivālā pārstāvēja Preiļu novada Kultūras centra senioru vokālais ansamblis «Viršu» un Preiļu novada Kultūras centra senioru deju kolektīvs «Brūklenājs».

17. jūnijā Preiļu novada domes priekšsēdētāja Maruta Pliuda visus Preiļu novada seniorus – festivāla dalībniekus – aicināja uz pateicības pasākumu Preiļu novada Labklājības pārvaldes zālē. Par aktīvu dalību Latgales novada senioru festivālā Preiļu novada pašvaldības Pateicības saņemta Preiļu novada Kultūras centra senioru vokālais ansamblis «Viršu» vadītāja Sanna Karfija Oksa un Preiļu novada Kultūras centra senioru deju kolektīva «Brūklenājs» vadītāja Valentīna Briče. Par aktīvu organizatorisko darbu Latgales novada senioru festivāla sagatavošanā Pateicība tika pasniegta Preiļu novada Pensionāru biedrības valdes priekšsēdētājas viemei Marijai Bričkai. Preiļu novada pensionāru biedrības pārstāve Jāņa Eidiņa un biedrības «Mūsdiāns» pensionāru kultūras darba organizatore Elma Aksonova saņēma Pateicības par aktīvu darbu kultūras pasākumu organizēšanā novada senioriem.

Sirsnijs paldies izskanēja tikvienam novada senioram, kurš bez atbildības un brīvprātīgi iesaistās pašdarbības kolektīvos, piedalās koncertos un kļūst par pasākumu gan Preiļu novadā, gan citās Latvijas pašvaldībās.

Festivāla dalībnieki savukārt pateicās Preiļu novada domei, priekšsēdētāji Marutai Pliudai par ieskatīgiem līdzekļiem un atbalstu pensionāru pasākumu organizēšanā. Senioru "paldis" izskanēja arī pašvaldības darbiniekiem, kuri palīdz un atbalsta pensionāru brīva laika aktivitātes.

Maija Paegle

Preiļu novadā aktīvi norisinās projekts «PROTI un DARI!»

Preiļu novads no jau trīs gadus ir iesaistījies projektā «PROTI un DARI!» Nr. 8.3.30/157/001. Projekta mērķis ir attīstīt NEET jauniešu prasmes un veicināt viņu iesaisti izglītībā: arodā apguvē pie amata meistara, nodarbinātībā, īstenotās Jauniešu garantijas projektu pasākumos, NVA īstenotajos aktīvajos nodarbinātības vai preventīvajos bezdarba samazināšanas pasākumos, kā arī nevalstisko organizāciju vai jauniešu centru darbībā.

Projektā aktīvi darbojas 10 jaunieši, kuri apguvē dažādas prasmes autovadītāju kursos, manikīra, vizāžista un stilista prasmes, floristikas un foto pamatus. Katrs jauniešs tiek iesaistīts projektā uz laiku no 2 līdz 6 mēnešiem. Ar katru jauniešu notiek individuāls darbs, tiek izstrādāta katram sava individuālā programma, vadoties pēc jaunieša iespējām, vajadzībām un interesēm. Ar katru jauniešu strādā mentors un programmas vadītājs, un pēc vajadzības tiek piesaistīti arī speciālisti – karjeras konsultants, psihologs, jaunatnes darba speciālists, uzņēmējdarbības konsultants, sporta treneris un citi nodarbinātu vadītāji. Jauniešiem ir iespēja veikt brīvprātīgu darbu dažādās iestādēs, kā arī uzņēmumos «ēnot» dažādu profesiju pārstāvjus

un iepazīties ar dažādām profesijām, kurās, iespējams, arī uzsākt nodarbinātību pēc projekta individuālās programmas īstenošanas.

Kuņģirot ar jauniešiem, kuri iesaistījies vai pabeiguši projektu, ir ļoti daudz labu atsauksmiņu un sekmīgu risinājumu.

JAU MIETI, ja vēlies uzsākt algotu darbu, izpēt projektā «PROTI un DARI!» iespējas! Ja esi jauniešs vecumā no 15 līdz 29 gadiem, pašlaik nemācies, nestādā algotu darbu un nesi reģistrāris Nodarbinātības valsts aģentūri kā bezdarbnieks, bet vēlies mainīt savu dzīvi, tad piesaki dalībai projektā!

Lai iesaistītos projektā, sazinies ar projekta koordinatori Preiļu novadā Santu Ancāni – Novikovu, tāle. 29327010, e-pasts: santa.ancani@preilu.lv

Santa Ancāne-Novikova, Programmas vadītāja un koordinatore Preiļu novadā



Sabiedriskais centrs «Smelteriešu cimdīņš» organizē izglītojošu nometni Salas pamatskolas jauniešiem

2018. gada 30. oktobrī biedrība «Sabiedriskais centrs «Smelteriešu cimdīņš» iesniedza projekta pieteikumu «Sevis meklējumi dzīves labirintīs» atklātajam projektu konkursam «Priekšlaicīgas mācību pārtraukšanas riska jauniešu iesaiste jaunatnes iniciatīvu projektos».

2018. gada 11. decembrī tika nolemts apstiprināt projekta «Sevis meklējumi dzīves labirintīs» iesniegumu un piešķirt Eiropas Sociālā fonda projekta Nr.8.3.4.016/1/001 «Atbalsts priekšlaicīgas mācību pārtraukšanas samazināšanai» Jauniešu iniciatīvu projektu finansējumu EUR 4600,00 apmērā projektu īstenošanai.

Projekts tika uzsākts 2019. gada 1. maijā un ilgs 3 mēnešus – līdz 1. augustam.

Projekta mērķa grupa ir 25 pusaudži no 10-17-gadiem, kuri ir pakļauti dažādiem priekšlaicīgas mācību pārtraukšanas riskiem – jaunieši no nepilnām ģimenēm, kur viens vecāks strādā ārzemēs, ģimenes, kur ir atkarības problēmas, jaunieši ar mācību problēmām.

Gatvenā aktivitāte ir četru dienu izglītojoša nometne Salas pamatskolas telpās, tās teritorijā un izbraukuma ekskursija uz Cēsim 20. jūnijā.

Projekta mērķis: ilgtspējīgas sadarbības sistēmas veidošanas ietvaros organizēt izglītojošu, radošu atpūtas nometni, lai stipr pašvaldību, skolu, pedagogiem un vecākiem veidotu saikni, kas bērniem un jauniešiem ar risku pārtraukt mācības sniegtu personālizēto atbalstu. Parādīt pasaulējam pozitīvus dzīves piemērus, kas mudinātu pusaudžus sekot līdzi, izglītojas jauniešus par veselīgu, aktīvu dzīvesveidu.

Daina Rubiņa, projekta vadītāja



10. pielikuma turpinājums. Paziņojumi par plāna sabiedrisko apspriešanu

Preiļu novada pašvaldības interneta mājaslapa, 2019. gada 17. jūnijs

9. jūlijā notiks Pelēču ezera purva x +

https://preilu.lv/19048/9-julija-notiks-pelecu-ezera-purva-dabas-aizsardzibas-plana-sabiedriska-apsriesana/

PREIĻU NOVADS Meklēt...

Par novadu Par pašvaldību Nozares Attīstība Sabiedrības līdzdalība Tūrisms Kontakti

Ziņas / Iedzīvotājiem Sabiedrība

9. jūlijā notiks Pelēču ezera purva dabas aizsardzības plāna sabiedriskā apspriešana

17.06.2019.

Interreg
Latvija-Lietuva

2019. gada 9. jūlijā plkst. 13.00 Preiļu novada Pelēču pagasta pārvaldē Liepu ielā 6. Pelēčos notiks dabas lieguma "Pelēču ezera purvs" dabas aizsardzības plāna sabiedriskā apspriešana. Dabas liegums (Natura 2000 teritorijā) atrodas Preiļu novada Pelēču pagastā, Pelēču ezera rietumu krastā, aizņem 12 ha un izveidots pārejas purva un retu augu sugu aizsardzībai. Plāns izstrādāts 12 gadu periodam.

Ar plānu var iepazīties Dabas aizsardzības pārvaldes Interneta vietnē www.daba.gov.lv sadaļā *Tēmas - Sabiedrības līdzdalība - Publiski apspriežamie dokumenti* un Pelēču pagasta pārvaldē. Rakstiskus priekšlikumus var iesniegt līdz 2019. gada 23. jūlijam, sūtot uz tālāk norādīto e-pasta vai pasta adresi.

Plāns tiek izstrādāts projekta LLI-306 "Dabas daudzveidības saglabāšana LV-LT pārobežu reģiona mitrājos, izmantojot daudzveidīgus apsaimniekošanas pasākumus" (Atvērtā ainava) ietvaros. Projekta līdzfinansējums no Eiropas Reģionālās attīstības fonda ir 318212,63 EUR.

Plānu Dabas aizsardzības pārvaldes uzdevumā izstrādā Latvijas Botāniku biedrība, adrese: Bergu iela 147, Rīga, LV-1024; Plāna izstrādes vadītāja - Agnese Priede, tālrunis: 29640959, e-pasts: agnesepriede@hotmail.com.

17.06.2019. 17:06:59

Dabas aizsardzības pārvaldes interneta mājaslapa, 2019. gada 17. jūnijs

Dabas aizsardzības pārvalde x +

https://www.daba.gov.lv/public/lat/iadt/dabas_aizsardzibas_plani/kalendars/

Dabas aizsardzības pārvalde

Kontakti Sākums Lapas karte Jautājiet mums

Tēmas Par mums Pakalpojumi Aktualitātes

ĪADT

Sākums • ĪADT • Dabas aizsardzības plāni • Kalendārs

Kalendārs

Īpaši aizsargājamo dabas teritoriju dabas aizsardzības plānu izstrādes pasākumi 2019. gadā

2019. gadā turpinās dabas aizsardzības plānu izstrādi šādām īpaši aizsargājamām dabas teritorijām: DL Tāšu ezers, DL Pelēču ezera purvs, DP Ragakāpa

| | | | |
|--|---|---|--------------------------------|
| 09.07.2019. plkst. 13.00 Pelēču pagasta pārvalde, Pelēču, Liepu iela 6, Preiļu novads | Latvijas Botāniku biedrība | Dabas lieguma "Pelēču ezera purvs" dabas aizsardzības plāna sabiedriskā apspriešana Plāna projekts sabiedriskajai apspriešanai>>> | Agnese Priede 29640959 |
| 12.06.2019. plkst. 13.00 Skrundas novada pašvaldība, Raiņa iela 11, Skrunda | Daugavpils Universitāte | Dabas lieguma "Ventas un Šķerveja ieleja" dabas aizsardzības plāna izstrādes 1. uzraudzības grupas sanāksme | Uldis Valainis 26113065 |
| 12.06.2019. plkst. 12.00 Rīgas domes Pilsētas attīstības departamentā (Rīga, Amatu ielā 4, 3 stāvā, 305 telpā) | Latvijas Dabas fonds | Dabas parka "Piejūra" dabas aizsardzības plāna izstrādes otrā uzraudzības grupas sanāksme Diskusija par dabas aizsardzības plāna 1. redakciju, kas uzraudzības grupas dalībniekiem tiks nosūtīta līdz 4. jūnijam. | Ilze Priedniece 26562163 |
| 14.06.2019. plkst. 11:00 Launkalnes pagasta pārvalde, Ezera iela 2A, Launkalne, Smiltēnes novads | SIA "Estonian, Latvian & Lithuanian Environment" | Dabas lieguma "Mezole" dabas aizsardzības plāna izstrādes uzraudzības grupas 1. sanāksme | Aiga Torā 67242411 |

Par īpaši aizsargājamām dabas teritorijām
Darbību veikšana īpaši aizsargājamās dabas teritorijās
Antropogēnās slodzes novērtēšana
Kurzemes PR novados
Latgales PR novados
Rīgas PR novados
Vidzemes PR novados
Zemgales PR novados
Nacionālie parki
Biosfēras rezervāti
Dabas parki
Aizsargājamo ainavu apvidi

Dabas lieguma “Pelēču ezera purvs” dabas aizsardzības plāna sabiedriskās apspriešanas sanāksmes protokols

2019. gada 9. jūlijā

Sanāksmes norises vieta: Pelēči, Liepu iela 6, Pelēču pagasta pārvalde

Sanāksme sākās pl. 13.00.

Dienas kārtība

Agnese Priede, Latvijas Botāniķu biedrība. Dabas lieguma “Pelēču ezera purvs” dabas aizsardzības plāna izstrāde.

Sanāksmē piedalās 9 dalībnieki (skatīt dalībnieku sarakstu).

Agnese Priede atklāj sanāksmi, iepazīstina ar sabiedriskās apspriešanas mērķi un sniedz īsu pārskatu par dabas aizsardzības plāna (turpmāk – plāns) izstrādi un oficiālo kārtību, plāna izstrādātāju – Latvijas Botāniķu biedrību un iesaistītajiem ekspertiem.

Turpmākajā sanāksmes gaitā A. Priede prezentācijas formā iepazīstina klātesošos ar dabas aizsardzības plāna saturu: dabas lieguma dibināšanas laiku un mērķi, pirms plāna veikto izpēti (tā bijusi fragmentāra), teritorijā sastopamajiem biotopu veidiem, raksturīgākajām un īpaši aizsargājamām augu un dzīvnieku sugām. Papildinājums, kas vēl nebija iekļauts sabiedriskajā apspriešanā pieejamajā plāna redakcijā, ir vēl vienas jaunas Latvijā un Eiropas Savienībā aizsargājamas dzīvnieku sugas raibgalvas purvuspāres *Leucorrhinia albifrons* atklāšana dabas liegumā (līdz šim dabas liegumā nebija atrasta). Izpētes darbi veikti gan 2018. gada vasaras beigās, gan 2019. gada maijā un jūnijā, un, veicot spāru uzskaiti 2019. gada jūnijā, konstatēta arī šī suga. Tā kā pagājušajā gadā to vēlās sezonas dēļ nebija iespējams izdarīt, šogad veikta spāru uzskaitē un novērtēts abu īpaši aizsargājamo sugu – raibgalvas purvuspāres un spilgtās purvuspāres – indivīdu skaits. Citu būtisku izmaiņu datus, salīdzinot ar sabiedriskajai apspriešanai pieejamo plāna redakciju, nav.

Tālākajā stāstījumā A. Priede iepazīstina ar galvenajām ietekmēm uz dabas liegumu. Vienīgais meliorācijas grāvis purvā ir sen aizaudzis un nefunkcionē, purvs pakāpeniski aizaug ar kokiem un krūmiem, kā arī maznozīmīgu ietekmi rada dzērveņu lasīšana un makšķerēšana.

Plāns ietver konkrētu rīcību sarakstu, kurā ir konkrētas darbības dabas liegumā sastopamo biotopu un sugu aizsardzībai un stāvokļa uzlabošanai, kā arī pārraudzības uzlabošanai, dabas izziņai, izpētei un monitoringam. Šī plāna sabiedriskajai apspriešanai nodotajā redakcijā iekļauti tālāk uzskaitītie pasākumi (rekomendācijas):

1) Dabas lieguma robežu precizēšana pa kadastru robežām (skar VAS “Latvijas valsts ceļi” un vienu privātīpašumu), t. i., izslēdzot no lieguma nelielas zemes platības (īstenos Dabas aizsardzības pārvalde);

2) Optimāla mitruma režīma nodrošināšana purvā – nerakt liegumā un tā tiešā tuvumā jaunus grāvjus un neatjaunot esošos, nepazemināt vai nepaaugstināt ezera līmeni. Plānā iekļauta arī karte, kurā atzīmētas ūdensteces, kuras nepieciešamības gadījumā var tīrīt, taču ne padziļināt, veicot darbus tā, lai netiktu pazemināts ezera ūdens līmenis;

3) Krūmu izciršana purvā un skata vietas uz purvu no ceļa atkrūmošana un uzturēšana (10,4 ha) – paredzēts, ka to 2019./2020. gada ziemā uz privātās zemes īstenos Preiļu novada dome

Latvijas-Lietuvas sadarbības projekta “Atvērtā ainava” ietvaros, bet uz valsts zemes – AS “Latvijas valsts meži”, bet uzturēšanu pēc tam – Dabas aizsardzības pārvalde;

4) Dabas izziņas infrastruktūras izveide – ap 125 m gara koka laipa ar divām paceltām skatu platformām, kā arī autostāvlaukums ceļa malā, taka un informācijas stendi (projektēšanu veic Preiļu noada dome, bet izpildīt apņēmusies AS “Latvijas valsts meži”). Klātesošā Preiļu novada domes pārstāve papildina tehniskas detaļas par infrastruktūru;

5) Uz dabas lieguma robežām paredzēts izvietot un atjaunot robežzīmes (kopā četras), t. s. “ozollapas” (īstenos Dabas aizsardzības pārvalde);

6) Paredzēts īstenot apsaimniekošanas efektivitātes monitoringu (veģetācijas monitoringu), uzsākot to pirms krūmu izciršanas un turpinot turpmākajos gados (koordinēs Dabas aizsardzības pārvalde);

7) Vēlams īstenot četru Eiropas Savienības nozīmes aizsargājamo sugu uzskaiti vismaz reizi sešos gados (Lēzela lipare, četrzobu pumpurgliemezis, spilgā purvuspāre, raibgalvas purvuspāre) (koordinēs Dabas aizsardzības pārvalde).

Noslēgumā A. Priede uzsver, ka sabiedriskās apspriešanas ietvaros sanāksmes laikā uzdotie jautājumi tiek protokolēti, kā arī tiks izvērtēts jebkurš rakstiski iesniegts ierosinājums un, ja tas būs pamatots, tiks iekļauts plānā. Viņa lūdz priekšlikumus sūtīt uz ekrāna redzamo e-pasta vai pasta adresi līdz 2019. gada 23. jūlijam. Plāns līdz 23. jūlijam izdrukas veidā pieejams gan Pelēču pagasta pārvaldē, gan internetā Dabas aizsardzības pārvaldes mājaslapā.

A. Priede pateicas sanākušajiem par izrādīto interesi un dalību sanāksmē, kā arī aicina uzdot jautājumus.

Projekta “Atvērtā ainava” pārstāve: kā labāk īstenot krūmu izciršanu – vai izcirstie krūmi obligāti jāsavāc vai arī tos var atstāt uz vietas?

A. Priede: šis jautājums jau tika detalizēti apspriests uzraudzības grupas sanāksmēs, kā rezultātā, ņemot vērā apsaimniekošanas pieredzi citās purvu teritorijās Latvijā, šajā plānā kā labākais risinājums paredzēta izcirstā materiāla izvešana sasaluma apstākļos, bet, ja tas kādu iemeslu dēļ nav iespējams – sadedzināšana uz vietas. Pats nepiemērotākais risinājums būtu atstāt izcirsto materiālu purvā, jo tas būtiski apgrūtinās turpmāko apsaimniekošanu. Gan nocirstu krūmu atstāšana, gan to smalcināšana un atstāšana rada arī purva eitrofikācijas risku un nav piemērots risinājums teritorijai, kur prioritāte ir retās augu un bezmugurkaulnieku sugas.

Sanāksmes noslēgumā klātesošie sāk diskutēt par dažādām tēmām, kas tiešā veidā nav saistītas ar plānu. Jautājumi sanāksmes vadītājam vairs netiek uzdoti.

Sanāksme beidzās pl. 14.10.

Protokolēja: Agnese Priede

12. pielikums. Sabiedriskās apspriešanas sanāksmes dalībnieku saraksts

Dabas lieguma "Pelēču ezera purvs" dabas aizsardzības plāna izstrāde

Sabiedriskās apspriešanas sanāksme

2019. gada 9. jūlijā Pelēchos, Pelēču pagasta pārvaldē, Liepu ielā 6, Pelēchos, Preiļu novadā

| Nr. p.k. | Vārds, uzvārds | Pārstāvētā organizācija | Kontaktinformācija (tālr. nr. un/vai e-pasta adrese) | Paraksts |
|----------|-------------------|------------------------------|--|----------|
| 1. | Lalasa Bāca | Kolektīvs rajons, Mūsēdnieki | | L. Bāca |
| 2. | Ganīša Jūlija | Pelēču novada domes | sanita.milko@pau.lv | Jūlija |
| 3. | Inta Stasiulīne | Pelēču pag. pārvalde | pelēči@pau.lv | Inta |
| 4. | Maija Bīca | Pelēču pag. KC | | Maija |
| 5. | Ilona Rubene | Pelēču pag. redz. dēļ | | Ilona |
| 6. | Leontīna Ūdrasola | Ezeru ievienas pārvalde | | Leontīna |
| 7. | Guntis Aumentījs | Dabas aizsardzības pārvalde | guntis.aumentis@daba.gov.lv 26473408 | Guntis |

Dalībnieku ievērbai!

Saskaņā ar Vispārīgās datu aizsardzības regulas prasībām (GDPR) informējam, ka, pamatojoties uz Jūsu piekrišanu, dabas aizsardzības plāna izstrādātājs apstrādā Jūsu personas datus, lai: (1) gūtu apliecinājumu un analizētu sabiedrības iesaisti sabiedriskās apspriešanas sanāksmēs, (2) nodrošinātu turpmāko saziņu par izmaiņām dabas aizsardzības plāna projektā un nosūtītu informatīvos materiālus (t. sk. informāciju par turpmākajiem pasākumiem) atbilstoši Vispārīgās datu aizsardzības regulas 6. panta 1. punkta a) apakšpunktam.

Datu apstrādes termiņš – 01.08.2019. Personas dati tiks neatgriezeniski anonimizēti pēc dabas aizsardzības plāna apstiprināšanas.

Jums ir tiesības pieprasīt labot vai dzēst sabiedriskās apspriešanas sanāksmes dalībnieku sarakstā un protokolā fiksēto Jūsu dalību šajā pasākumā.

Pārzinis personas datu apstrādei ir biedrība "Latvijas Botāniķu biedrība", adrese: Bergu iela 147, Rīga, LV-1024, tālr.: 29640959, e-pasts: agnesepriede@hotmail.com. Datu speciālista kontaktinformācija: 29640959, agnesepriede@hotmail.com.

Informējam, ka šis ir publiskais pasākums un tā norise var tikt atspoguļota plašsaziņas līdzekļos, fiksējot arī Jūsu dalību šajā pasākumā.

Dabas lieguma "Pelēču ezera purvs" dabas aizsardzības plāna izstrāde

Sabiedriskās apspriešanas sanāksme

2019. gada 9. jūlijā Pelēchos, Pelēču pagasta pārvaldē, Liepu ielā 6, Pelēchos, Preiļu novadā

| Nr. p.k. | Vārds, uzvārds | Pārstāvētā organizācija | Kontaktinformācija (tālr. nr. un/vai e-pasta adrese) | Paraksts |
|----------|----------------|----------------------------|--|----------|
| 8. | Alberta Rūsiņa | | | Alberta |
| 9. | Agnese Priede | Latvijas Botāniķu biedrība | | Agnese |
| | | | | |
| | | | | |
| | | | | |
| | | | | |

Dalībnieku ievērbai!

Saskaņā ar Vispārīgās datu aizsardzības regulas prasībām (GDPR) informējam, ka, pamatojoties uz Jūsu piekrišanu, dabas aizsardzības plāna izstrādātājs apstrādā Jūsu personas datus, lai: (1) gūtu apliecinājumu un analizētu sabiedrības iesaisti sabiedriskās apspriešanas sanāksmēs, (2) nodrošinātu turpmāko saziņu par izmaiņām dabas aizsardzības plāna projektā un nosūtītu informatīvos materiālus (t. sk. informāciju par turpmākajiem pasākumiem) atbilstoši Vispārīgās datu aizsardzības regulas 6. panta 1. punkta a) apakšpunktam.

Datu apstrādes termiņš – 01.08.2019. Personas dati tiks neatgriezeniski anonimizēti pēc dabas aizsardzības plāna apstiprināšanas.

Jums ir tiesības pieprasīt labot vai dzēst sabiedriskās apspriešanas sanāksmes dalībnieku sarakstā un protokolā fiksēto Jūsu dalību šajā pasākumā.

Pārzinis personas datu apstrādei ir biedrība "Latvijas Botāniķu biedrība", adrese: Bergu iela 147, Rīga, LV-1024, tālr.: 29640959, e-pasts: agnesepriede@hotmail.com. Datu speciālista kontaktinformācija: 29640959, agnesepriede@hotmail.com.

Informējam, ka šis ir publiskais pasākums un tā norise var tikt atspoguļota plašsaziņas līdzekļos, fiksējot arī Jūsu dalību šajā pasākumā.



IZRAKSTS

LATVIJAS REPUBLIKA
Preiļu novada dome

Reģ.Nr. 90000065720

Raiņa bulvāris 19, Preiļi, LV-5301, tālr. - 65322766

e-pasts: dome@preili.lv

konts Nr.LV08UNLA0026000130630, A/s SEB banka, kods UNLALV2X,
konts Nr. LV81HABA0551019925560, A/s SWEDBANK, kods HABALV22

DOMES SĒDES PROTOKOLS

Preiļos

2019.gada 30.augustā

Nr.10

30. §

Par Latvijas Botāniķu biedrības vēstules izskatīšanu

(ziņo Ē. Vilcāns)

Izskatot Latvijas Botāniķu biedrības, reģ. Nr.40008008642, 2019.gada 12.augusta iesniegumu (reģ.13.08.2019., Nr.4-11/2306) par Latvijas Botāniķu biedrības izstrādātā dabas lieguma "Pelēču ezera purvs" dabas aizsardzības plāna projekta saskaņošanu, konstatēts, ka plāns ir izstrādāts saskaņā ar Ministru kabineta 2007. gada 9. oktobra noteikumiem Nr.686 "Noteikumi par īpaši aizsargājamās dabas teritorijas dabas aizsardzības plāna saturu un izstrādes kārtību". Ar Dabas aizsardzības pārvaldes ģenerāldirektora 09.11.2018.gada rīkojumu Nr.1.1/228/2018,tika izveidota un darbojās dabas aizsardzības plāna izstrādes uzraudzības grupa, organizētas informatīvās sanāksmes, kā arī plāna projekta sabiedriskā apspriešana.

Atklāti balsojot: PAR – 13 balsis (M. Plivda, J. Erts, J. Želvis, Z. Erts, Ē.Vilcāns, K. Zarāne, V. Madalāne, I. Liepniece, N. Hļebņikova, A. Zīmelis, M. Pudnika, Ā. Vucāns, J. Vucāns);
PRET- nav; **ATTURAS –** nav, **Preiļu novada dome NOLEMJ:**

1. Saskaņot Latvijas Botāniķu biedrības izstrādāto dabas lieguma "Pelēču ezera purvs" dabas aizsardzības plāna projektu.
2. Atbildīgais par lēmuma izpildi – nekustamā īpašuma daļas vadītāja V.Biezaite


V.Biezaite

Novada domes priekšsēdētāja

(personiskais paraksts)

M. Plivda

IZRAKSTS PAREIZS:

Preiļu novada pašvaldības sekretāre  L. Skutele
Preiļos 2019.gada 3.septembrī



14. pielikums. Plāna izstrādes uzraudzības grupas 3. sanāksmes protokols un tā pielikums

Dabas lieguma “Pelēču ezera purvs” dabas aizsardzības plāna izstrādes uzraudzības grupas 3. sanāksmes protokols

2019. gada 16. septembrī

Sanāksmes norises vieta: Pelēči, Liepu iela 6, Pelēču pagasta pārvalde

Sanāksme sākās pl. 13.00.

Dienas kārtība

Agnese Priede, Latvijas Botāniķu biedrība, dabas aizsardzības plāna izstrādes vadītāja. Pārskats par pēdējiem plāna papildinājumiem un precizējumiem, Preiļu novada pašvaldības atzinums, tālākā plāna virzība.

Sanāksmē piedalās 8 dalībnieki (skatīt dalībnieku sarakstu).

A. Priede atklāj sanāksmi, iepazīstina par dienas kārtību. Paredzēts īsi iepazīties ar jaunāko informāciju par dabas lieguma “Pelēču ezera purvs” dabas aizsardzības plāna (turpmāk – plāns) izstrādi un pēc sanāksmes doties uz dabas liegumu apspriest plānoto koku un krūmu izciršanu.

A. Priede informē klātesošos, ka šī gada septembra sākumā saņemts 2019. gada 30. augusta Preiļu novada domes lēmums, kurā domes deputāti vienbalsīgi lēmuši saskaņot dabas lieguma “Pelēču ezera purvs” plānu. Līdz ar to plāns ir saskaņots pašvaldībā, iebildumi nav saņemti.

Sanāksmes tālākajā gaitā A. Priede īsi informē par aktuālo informāciju saistībā ar plānu un tā ieviešanu. Šī gada 17. augustā Latvijas Universitātes eksperti Pelēču ezera purvā ierīkojuši veģetācijas monitoringa parauglaukumus, kas ir viena no Latvijas-Lietuvas pārrobežu projekta “Atvērtā ainava” aktivitātēm. Tā ir daļa no nacionāla mēroga purva veģetācijas monitoringa metodikas izstrādes (aprobācija), taču Pelēču ezera purvā ierīkotie monitoringa parauglaukumi turpmāk tiks izmantoti, lai novērtētu pārmaiņas apsaimniekošanas rezultātā un koriģētu tālāko apsaimniekošanu, ja nepieciešams. Tā ir arī viena no plānā iekļautajām rīcībām. Darbu laikā konstatēta arī līdz šim atkārtoti neatrastā īpaši aizsargājamā augu suga purva sūnene *Hammarbya paludosa*. Līdz ar to plānā veikti atbilstoši precizējumi, kā arī vispārīgi redakcionāli labojumi.

A. Priede iepazīstina ar tālāko plāna izstrādes procedūru atbilstoši Ministru kabineta noteikumiem par dabas aizsardzības plānu saturu un izstrādes kārtību. Pašreizējā stadijā plāns uzskatāms par gatavu. Uzraudzības grupas locekļi tiek aicināti parakstoties apliecināt, ka plāns izstrādāts atbilstoši Ministru kabineta noteiktajai kārtībai (Ministru kabineta 09.10.2007. noteikumi Nr. 686 “Noteikumi par īpaši aizsargājamās dabas teritorijas dabas aizsardzības plāna saturu un izstrādes kārtību”), ja nav iebildumu pret plāna izstrādes procedūru. Klātesošajiem iebildumu nav un tie piekrīt, ka plāns ir izstrādāts atbilstoši Ministru kabineta 2007. gada 9. oktobra noteikumiem Nr. 686 “Noteikumi par īpaši aizsargājamo dabas teritoriju dabas aizsardzības plānu saturu un izstrādes kārtību”. Klātesošie paraksta apliecinājumu, kas pievienots šī protokola pielikumā.

Klātesošie uzraudzības grupas locekļi vienojas, ka šīs sanāksmes protokols un protokola pielikums var tikt nosūtīts pārējiem uzraudzības grupas locekļiem parakstīšanai vai to parakstus var iegūt, individuāli vienojoties par tikšanās laiku un vietu. Pēc visu uzraudzības grupas locekļu piekrišanas saņemšanas plānu var iesniegt saskaņošanai Dabas aizsardzības pārvaldē.

Pēc sanāksmes plāna izstrādātāja un projekta “Atvērtā ainava” pārstāve dodas uz dabas liegumu pārrunāt plānoto koku un krūmu izciršanu.

Sanāksme beidzās pl. 13.45.

Sanāksmi vadīja: Agnese Priede

Protokolēja: Agnese Priede


**Dabas lieguma "Pelēču ezera purvs" dabas aizsardzības plāna izstrādes uzraudzības grupas
3. sanāksmes protokola pielikums, 2019. gada 16. septembrī**

Ar šo uzraudzības grupas locekļi parakstoties apstiprina, ka dabas lieguma "Pelēču ezera purvs" dabas aizsardzības plāns ir izstrādāts saskaņā ar Ministru kabineta 2007. gada 9. oktobra noteikumiem Nr. 686 "Noteikumi par īpaši aizsargājamo dabas teritoriju dabas aizsardzības plānu saturu un izstrādes kārtību".

Uzraudzības grupas locekļi:


Gita Strode

Dabas aizsardzības pārvaldes Dabas aizsardzības departamenta direktore



Vita Biezaite

Preiļu novada domes Nekustamā īpašuma daļas vadītāja




Kristīne Riekstiņa

Valsts meža dienesta Dienvidlatgales virsmežniecības inženiere



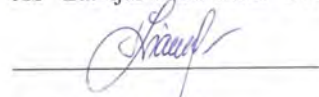
Guna Novika

Valsts vides dienesta Daugavpils reģionālās vides pārvaldes Kontroles daļas Piesārņojuma kontroles sektora vadītāja




Sandra Līckrastiņa

AS "Latvijas valsts meži" Dienvidlatgales reģiona vides plānošanas speciāliste




Ilmārs Karčevskis

zemes īpašnieku pārstāvis




Mārtiņš Engelis

Latvijas Investīciju un attīstības aģentūras Tūrisma departamenta Tūrisma mārketinga nodaļas vecākais eksperts



Agnese Priede

Dabas aizsardzības plāna izstrādātāja biedrības "Latvijas Botāniķu biedrība" pārstāve,
plāna izstrādes vadītāja



15. pielikums. Plāna izstrādes uzraudzības grupas 3. sanāksmes dalībnieku saraksts

Dabas lieguma "Pelēču ezera purvs" dabas aizsardzības plāna izstrāde

Uzraudzības grupas sanāksme

2019. gada 16. septembrī Pelēčos, Pelēču pagasta pārvaldē

| Nr. p.k. | Vārds, uzvārds | Pārstāvētā organizācija | Kontaktinformācija (tāl. nr. un/vai e-pasta adrese) | Paraksts |
|----------|-------------------|----------------------------|---|----------|
| 1. | Kristīne Rumbina | VMD | kristine.rumbina@dzīvudabiga.lv | |
| 2. | Liāna Bāca | projekts "Oļes kaudži" | lianta.baca@isbox.lv | |
| 3. | Elvīns Karčevičs | "Elvīns Karčevičs" | | |
| 4. | Ilveta Stāmelāne | Pelēču pagasta pārvalde | | |
| 5. | Agnese Priede | Latvijas Botāniķu biedrība | | |
| 6. | Mita Biezarte | Pūķu nov. dome | mita.biezarte@pucis.lv | |
| 7. | Sandra Lickastīns | LVM | | |

Dalībnieku ievērbai!

Saskaņā ar Vispārīgās datu aizsardzības regulas prasībām (GDPR) informējam, ka, pamatojoties uz Jūsu piekrišanu, dabas aizsardzības plāna izstrādātājs apstrādā Jūsu personas datus, lai: (1) gūtu apliecinājumu un analizētu sabiedrības iesaisti sabiedriskās apspriešanas sanāksmēs, (2) nodrošinātu turpmāko saziņu par izmaiņām dabas aizsardzības plāna projektā un nosūtītu informatīvos materiālus (t.sk., informāciju par turpmākajiem pasākumiem) atbilstoši Vispārīgās datu aizsardzības regulas 6. panta 1. punkta a) apakšpunktam.

Datu apstrādes termiņš – 01.08.2019. Personas dati tiks neatgriezeniski anonimizēti pēc dabas aizsardzības plāna apstiprināšanas.

Jums ir tiesības pieprasīt labot vai dzēst sabiedriskās apspriešanas sanāksmes dalībnieku sarakstā un protokolā fiksēto Jūsu dalību šajā pasākumā.

Pārzinis personas datu apstrādei ir biedrība "Latvijas Botāniķu biedrība", adrese: Berģu iela 147, Rīga, LV-1024, tālr.: 29640959, e-pasts: agnesepriede@hotmail.com. Datu speciālista kontaktinformācija: 29640959, agnesepriede@hotmail.com.

Informējam, ka šis ir publisks pasākums un tā norise var tikt atspoguļota plašsaziņas līdzekļos, fiksējot arī Jūsu dalību šajā pasākumā.

Dabas lieguma "Pelēču ezera purvs" dabas aizsardzības plāna izstrāde

Uzraudzības grupas sanāksme

2019. gada 16. septembrī Pelēčos, Pelēču pagasta pārvaldē

| Nr. p.k. | Vārds, uzvārds | Pārstāvētā organizācija | Kontaktinformācija (tāl. nr. un/vai e-pasta adrese) | Paraksts |
|----------|----------------|-------------------------|---|----------|
| 8. | Gita Štoca | RAP | gita.stoca@dabk.gov.lv | |
| | | | | |
| | | | | |
| | | | | |
| | | | | |
| | | | | |
| | | | | |

Dalībnieku ievērbai!

Saskaņā ar Vispārīgās datu aizsardzības regulas prasībām (GDPR) informējam, ka, pamatojoties uz Jūsu piekrišanu, dabas aizsardzības plāna izstrādātājs apstrādā Jūsu personas datus, lai: (1) gūtu apliecinājumu un analizētu sabiedrības iesaisti sabiedriskās apspriešanas sanāksmēs, (2) nodrošinātu turpmāko saziņu par izmaiņām dabas aizsardzības plāna projektā un nosūtītu informatīvos materiālus (t.sk., informāciju par turpmākajiem pasākumiem) atbilstoši Vispārīgās datu aizsardzības regulas 6. panta 1. punkta a) apakšpunktam.

Datu apstrādes termiņš – 01.08.2019. Personas dati tiks neatgriezeniski anonimizēti pēc dabas aizsardzības plāna apstiprināšanas.

Jums ir tiesības pieprasīt labot vai dzēst sabiedriskās apspriešanas sanāksmes dalībnieku sarakstā un protokolā fiksēto Jūsu dalību šajā pasākumā.

Pārzinis personas datu apstrādei ir biedrība "Latvijas Botāniķu biedrība", adrese: Berģu iela 147, Rīga, LV-1024, tālr.: 29640959, e-pasts: agnesepriede@hotmail.com. Datu speciālista kontaktinformācija: 29640959, agnesepriede@hotmail.com.

Informējam, ka šis ir publisks pasākums un tā norise var tikt atspoguļota plašsaziņas līdzekļos, fiksējot arī Jūsu dalību šajā pasākumā.