



# **PREIĻU NOVADA TERITORIJAS PLĀNOJUMS**

**ZIŅOJUMS PAR SABIEDRĪBAS LĪDZDALĪBU,  
UZSĀKOT TERITORIJAS PLĀNOJUMA IZSTRĀDI**

## SATURA RĀDĪTĀJS

<b>1. PAZIŅOJUMI PAR TERITORIJAS PLĀNOJUMA IZSTRĀDES UZSĀKŠANU UN SABIEDRĪBAS LĪDZDALĪBAS PASĀKUMIEM .....</b>	<b>3</b>
1.1. PAZIŅOJUMI PREIĻU NOVADA PAŠVALDĪBAS TĪMEKĻA VIETNĒ .....	3
1.2. PAZIŅOJUMI PREIĻU NOVADA PAŠVALDĪBAS INFORMATĪVAJĀ IZDEVUMĀ .....	18
<b>2. INSTITŪCIJU NOSACĪJUMU APKOPOJUMS .....</b>	<b>21</b>
<b>3. PRIEKŠLIKUMU, KAS SAŅEMTI UZSĀKOT TERITORIJAS PLĀNOJUMA IZSTRĀDI, APKOPOJUMS ...</b>	<b>87</b>

## 1. PAZIŅOJUMI PAR TERITORIJAS PLĀNOJUMA IZSTRĀDES UZSĀKŠANU UN SABIEDRĪBAS LĪDZDALĪBAS PASĀKUMIEM

### 1.1. Paziņojumi Preiļu novada pašvaldības tīmekļa vietnē

- 1) <https://www.preili.lv/lv/jaunums/pazinojums-par-preilu-novada-teritorijas-planojuma-izstrades-uzsaksanu> (publicēts 05.01.2023.)
- 2) <https://www.preili.lv/lv/jaunums/iedzivotaji-tiek-aicinati-iesaistities-preilu-novada-teritorijas-planojuma-izstrades-procesa> (publicēts 02.02.2023.)
- 3) <https://www.preili.lv/lv/teritorijas-planojums> (publicēts 22.02.2023.)
- 4) <https://www.preili.lv/lv/jaunums/aicinajums-iedzivotajiem-iepazities-ar-teritorijas-planojumu-sava-dzivesvieta-un-nepieciemibas-gadijuma-veikt-grozijumus-zemes-lietosanas-veida> (publicēts 07.07.2023., pievienojot informatīvu rakstu par biežāk uzdotajiem jautājumiem (BUJ) teritorijas plānojuma izstrādē un veidlapu priekšlikumu iesniegšanai)
- 5) <https://www.preili.lv/lv/jaunums/atkartots-aicinajums-iedzivotajiem-iepazities-ar-teritorijas-planojumu-sava-dzivesvieta-un-nepieciemibas-gadijuma-veikt-grozijumus-zemes-lietosanas-veida> (publicēts 22.08.2023.)
- 6) <https://www.preili.lv/lv/jaunums/tiek-pagarinats-iesniegumu-par-funkcionala-zonejuma-mainu-teritorijas-planojuma-izstrades-ietvaros-iesniegšanas-termins> (publicēts 06.11.2023.)
- 7) <https://www.preili.lv/lv/jaunums/turpinas-darbs-pie-vienota-preilu-novada-teritorijas-planojuma-izstrades> (publicēts 24.04.2024.)



[Sākums](#) > [Aktualitātes](#) > [Jaunumi](#) > Paziņojums par Preiļu novada teritorijas plānojuma izstrādes uzsākšanu

## Paziņojums par Preiļu novada teritorijas plānojuma izstrādes uzsākšanu

▶ Atskaņot tekstu

Publicēts: 05.01.2023.

[Preiļu novadā](#)

[Attīstībā](#)

[Iedzīvotājiem](#)

Preiļu novada pašvaldība informē, ka Preiļu novada domes 2022. gada 29. decembra sēdē pieņemts lēmums (protokols Nr. 26., 31. §) "Par Preiļu novada teritorijas plānojuma izstrādes uzsākšanu" un apstiprināts darba uzdevums.

[Lēmums](#)

[Darba uzdevums](#)

Teritorijas plānojuma izstrāde uzsāka ar mērķi radīt vienotu teritorijas attīstības plānošanas dokumentu Preiļu novadam, kas izveidots 2021. gada 1. jūlijā saskaņā ar Administratīvo teritoriju un apdzīvoto vietu likumu, apvienojoties Aglonas novada Aglonas pagastam, Preiļu, Riebiņu un Vārkavas novadiem, un kurā ietilpst 15 teritoriālā iedalījuma vienības: Aglonas, Aizkalnes, Galēnu, Pelēču, Preiļu, Riebiņu, Rožkalnu, Rušonas, Saunas, Silajāņu, Sijulalna, Stabulnieku, Upmalas, Vārkavas pagasti un Preiļu pilsēta.

Saskaņā ar Teritorijas attīstības plānošanas likumu un 2014. gada 14. oktobra Ministru kabineta noteikumu Nr.628 "Noteikumi par pašvaldību teritorijas attīstības plānošanas dokumentiem" prasībām, ilgtermiņa teritorijas attīstības plānošanas dokuments – Preiļu novada teritorijas plānojums – tiks izstrādāts, pamatojoties uz Preiļu novada ilgtspējīgas attīstības stratēģiju un, ņemot vērā normatīvajos aktos par teritorijas plānošanu, izmantošanu un apbūvi noteiktās prasības, kā arī izvērtējot blakus esošo pašvaldību plānošanas dokumentus un spēkā esošo bijušo novadu teritorijas plānojumus, tādējādi nostiprinot tiesisko pamatu Preiļu novada teritorijas ilgtspējīgai un līdzsvarotai attīstībai.

Ar šobrīd spēkā esošajiem bijušo Preiļu, Vārkavas, Riebiņu un Aglonas novadu teritorijas plānojumiem var iepazīties Preiļu novada pašvaldības [mājaslapā](#) un GeoLatvija.lv platformā.

Izstrādājot jaunu teritorijas plānojumu, ir iespējams mainīt īpašumu atļauto izmantošanas veidu, funkcionālo zonējumu, apbūves noteikumu nosacījumus, tāpēc visi interesenti tiek aicināti iesaistīties plānošanas procesā, sniedzot rakstiskus priekšlikumus teritorijas plānojuma izstrādei savos nekustamajos īpašumos un/vai publiskajās teritorijās. **Informācija par priekšlikumu iesniegšanas iespējām tiks ievietota pašvaldības mājaslapā [www.preili.lv](http://www.preili.lv), kā arī citos komunikācijas kanālos.**

Aktuālā informācija par Preiļu novada teritorijas plānojuma izstrādes gaitu, sabiedrības līdzdalības iespējām un dokumentiem būs pieejama Preiļu novada pašvaldības mājaslapas sadaļās, **Publiskās un sabiedriskās apspriešanas attīstības dokumentu izstrādē un Teritorijas plānojums**, kā arī GeoLatvija.lv platformā (teritorijas attīstības plānošana).

### **Publiskās un sabiedriskās apspriešanas attīstības dokumentu izstrādē**

### **Teritorijas plānojums**

Jautājumu gadījumā lūgums sazināties ar Preiļu novada pašvaldības Attīstības, investīciju un inženiertehniskās daļas projekta vadītāju Lāsmu Strolī-Krasovsku, rakstot uz e-pasta adresi [lasma.strole@preili.lv](mailto:lasma.strole@preili.lv).

**Aicinām visus interesentus sekot līdzi aktuālajai informācijai!**

**Informāciju sagatavojusi**

## Lāsma Strole-Krasovska

Projekta vadītāja - 225. kabinets

+371 65322766 ✉ lasma.strole@preili.lv

---

### Kontakti

+371 65322766

✉ dome@preili.lv

📍 Raiņa bulvāris 19, Preiļi, Preiļu novads, LV-5301

[E-adrese](#) ↗

---

© 2024 Preiļi, publicēta satura visas tiesības aizsargātas.

© 2020 Valsts kanceleja, Timeklvietņu vienotās platformas visas tiesības aizsargātas.



[Sākums](#) > [Aktualitātes](#) > [Jaunami](#) > Iedzīvotāji tiek aicināti iesaistīties Preiļu novada teritorijas plānojuma izstrādes procesā

## Iedzīvotāji tiek aicināti iesaistīties Preiļu novada teritorijas plānojuma izstrādes procesā

▶ Atskaņot tekstu

Publicēts: 02.02.2023.

[Preiļu novadā](#)

[Pašvaldībā](#)

[Iedzīvotājiem](#)

Saskaņā ar Preiļu novada domes 2022. gada 29. decembra sēdē pieņemto lēmumu (protokols Nr. 26., 31. §) "Par Preiļu novada teritorijas plānojuma izstrādes uzsākšanu", Preiļu novada pašvaldība aicina sniegt rakstiskus priekšlikumus Preiļu novada teritorijas plānojuma izstrādei **savos nekustamajos īpašumos vai publiskajās teritorijās.**

Iesniegumi ar norādi "Priekšlikumi Preiļu novada teritorijas plānojuma izstrādei" noformējami brīvā formā, norādot iesniedzēja vārdu, uzvārdu, zemes vienības kadastra numuru un/vai objekta nosaukumu, adresi, priekšlikumus atļautajai izmantošanai un izmaiņu pamatojumu.

Iesniegumi iesniedzami Preiļu novada pašvaldībā (klātienē Raiņa bulvārī 19, Preiļos vai nosūtot uz e-pasta adresi: [dome@preili.lv](mailto:dome@preili.lv)), Valsts un pašvaldību vienotajos klientu apkalpošanas centros Aglonā (Somersētas ielā 34, Aglonā), Riebiņos (Saules ielā 8, Riebiņos) vai tuvākajā pagasta pārvaldē.

Izstrādājot jaunu teritorijas plānojumu, ir iespējams mainīt īpašumu atļauto izmantošanas veidu, funkcionālo zonējumu, apbūves noteikumu nosacījumus, tāpēc visi interesenti tiek aicināti aktīvi iesaistīties un līdz **2023. gada 1. augustam** iesniegt iesniegumus!

Personas datu apstrāde notiks normatīvajos aktos noteiktajā kārtībā.

### Informāciju sagatavojusi

[Centrālā administrācija](#) > [Attīstības, investīciju un inženiertehniskā daļa](#)

**Lāsma Strole-Krasovska**

Projekta vadītāja - 225. kabinets

☎ +371 65322766 ✉ [lasma.strole@preili.lv](mailto:lasma.strole@preili.lv)

### Kontakti

☎ +371 65322766

✉ [dome@preili.lv](mailto:dome@preili.lv)

📍 Raiņa bulvāris 19, Preiļi, Preiļu novads, LV-5301

[E-adrese](#) ↗

© 2024 Preiļi, publicētā satura visas tiesības aizsargātas.

© 2020 Valsts kanceleja, Timekļvietņu vienotās platformas visas tiesības aizsargātas.



[Sākums](#) > [Pašvaldība](#) > [Attīstība](#) > Teritorijas plānojums

## Teritorijas plānojums

▶ Atskaņot tekstu

Publicēts: 22.02.2023.

### Paziņojums par Preiļu novada teritorijas plānojuma izstrādes uzsākšanu

Preiļu novada pašvaldība informē, ka Preiļu novada domes 2022. gada 29. decembra sēdē pieņemts lēmums (protokols Nr. 26., 31. §) "Par Preiļu novada teritorijas plānojuma izstrādes uzsākšanu" un apstiprināts darba uzdevums.

 [Lēmums par Preiļu novada teritorijas plānojuma izstrādes uzsākšanu](#) 

 [Grozījumi 2022. gada 29. decembra lēmumā \(protokols Nr. 26, 31.§\) "Par Preiļu novada teritorijas plānojuma izstrādes uzsākšanu"](#) 

 [Darba uzdevums](#) 

Teritorijas plānojuma izstrāde uzsākta ar mērķi radīt vienotu teritorijas attīstības plānošanas dokumentu Preiļu novadam, kas izveidots 2021. gada 1. jūlijā saskaņā ar Administratīvo teritoriju un apdzīvoto vietu likumu, apvienojoties Aglonas novada Aglonas pagastam, Preiļu, Riebiņu un Vārkavas novadiem, un kurā ietilpst 15 teritoriālā iedalījuma vienības: Aglonas, Aizkalnes, Galēnu, Pelēču, Preiļu, Riebiņu, Rožkalnu, Rušonas, Saunas, Silajāņu, Sīlukalna, Stabulnieku, Upmalas, Vārkavas pagasti un Preiļu pilsēta.

Saskaņā ar Teritorijas attīstības plānošanas likumu un 2014. gada 14. oktobra Ministru kabineta noteikumu Nr.628 "Noteikumi par pašvaldību teritorijas attīstības plānošanas dokumentiem" prasībām, ilgtermiņa teritorijas attīstības plānošanas dokuments – Preiļu novada teritorijas plānojums – tiks izstrādāts, pamatojoties uz Preiļu novada ilgtspējīgas attīstības stratēģiju un, ņemot vērā normatīvajos aktos par teritorijas plānošanu, izmantošanu un apbūvi noteiktās prasības, kā arī izvērtējot blakus esošo pašvaldību plānošanas dokumentus un spēkā esošo bijušo novadu teritorijas plānojumus, tādējādi nostiprinot tiesisko pamatu Preiļu novada teritorijas ilgtspējīgai un līdzsvarotai attīstībai.

Ar šobrīd spēkā esošajiem bijušo Preiļu, Vārkavas, Riebiņu un Aglonas novadu teritorijas plānojumiem var iepazīties Preiļu novada pašvaldības mājaslapā un [GeoLatvija.lv](http://GeoLatvija.lv) platformā.

Izstrādājot jaunu teritorijas plānojumu, ir iespējams mainīt īpašumu atļauto izmantošanas veidu, funkcionālo zonējumu, apbūves noteikumu nosacījumus, tāpēc visi interesenti tiek aicināti iesaistīties plānošanas procesā, sniedzot rakstiskus priekšlikumus teritorijas plānojuma izstrādei savos nekustamajos īpašumos un/vai publiskajās teritorijās. **Informācija par priekšlikumu iesniegšanas iespējām tiks ievietota pašvaldības mājaslapā, kā arī citos komunikācijas kanālos.**

Aktuālā informācija par Preiļu novada teritorijas plānojuma izstrādes gaitu, sabiedrības līdzdalības iespējām un dokumentiem būs pieejama Preiļu novada pašvaldības mājaslapas [www.preili.lv](http://www.preili.lv) sadaļās [Publiskās un sabiedriskās apspriešanas attīstības dokumentu izstrādē](#) un Teritorijas plānojums, kā arī [GeoLatvija.lv](http://GeoLatvija.lv) platformā (teritorijas attīstības plānošana).

Jautājumu gadījumā lūgums sazināties ar Preiļu novada pašvaldības Attīstības, investīciju un inženiertehniskās daļas teritorijas plānotāju Tatjanu Kārklīneci, rakstot uz e-pasta adresi [tatjana.karkliniece@preili.lv](mailto:tatjana.karkliniece@preili.lv).

**Aicinām visus interesentus sekot līdzi aktuālajai informācijai!**

**SAISTĪTĀS ZIŅAS:**



[Sākums](#) > [Aktualitātes](#) > [Jaunami](#) > Aicinājums iedzīvotājiem iepazīties ar teritorijas plānojumu savā dzīvesvietā un nepieciešamības gadījumā veikt grozījumus zemes lietošanas veidā

## Aicinājums iedzīvotājiem iepazīties ar teritorijas plānojumu savā dzīvesvietā un nepieciešamības gadījumā veikt grozījumus zemes lietošanas veidā

▶ Atskaņot tekstu

Publicēts: 07.07.2023.

[Iedzīvotājiem](#)

[Pašvaldībā](#)

[Preiļu novadā](#)

Preiļu novada pašvaldība atkārtoti aicina iedzīvotājus iepazīties ar teritorijas plānojumu<sup>1</sup> savā dzīvesvietā un nepieciešamības gadījumā veikt grozījumus zemes lietošanas veidā.

### ESI SAIMNIEKS SAVĀ ZEMĒ, RĪKOJIES!

- 1 **Iepazīsties ar spēkā esošo teritorijas plānojumu noteikto zonējumu** gan savā, gan blakus esošajos nekustamajos īpašumos, vai tajos atļautā izmantošana atbilst ilgtermiņa attīstības iecerēm, neveidojas konfliktsituācijas ar kaimiņu īpašumos atļauto izmantošanu.
- 2 **Līdz 2023. gada 1. oktobrim iesniedz iesniegumu** ar priekšlikumiem un ieteikumiem Preiļu novada teritorijas plānojuma izstrādei savos nekustamajos īpašumos vai publiskajās teritorijās. **Neaizmirsti pamatojot nepieciešamās izmaiņas!**

 [Iesnieguma forma](#) 

- 3 **Seko līdzi teritorijas plānojuma izstrādes aktualitātēm un piedalies teritorijas plānojuma 1. redakcijas publiskās apspriešanas procesā.**

Iesniegumi Preiļu novada pašvaldībā iesniedzami:

klātienē: Raiņa bulvārī 19, Preiļos;

nosūtot uz e-pasta adresi: [dome@preili.lv](mailto:dome@preili.lv);

Valsts un pašvaldību vienotajos klientu apkalpošanas centros Aglonā (Somersētas ielā 34, Aglonā), Riebiņos (Saules ielā 8, Riebiņos);

tuvākajā pagasta pārvaldē.

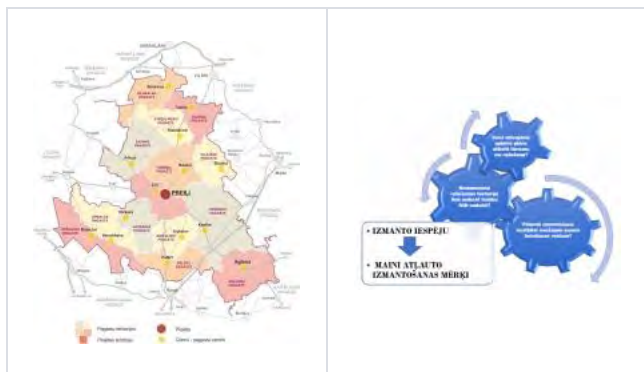
Šobrīd tiek izstrādāts Preiļu novada teritorijas plānojums, un iedzīvotājiem ir īstais brīdis iesaistīties savas teritorijas attīstības plānošanā, pirms dokumenta gala redakcijas izstrādes un apstiprināšanas.

Iepirkuma procedūras rezultātā Preiļu novada teritorijas plānojuma izstrāde uzticēta SIA „Reģionālie projekti”, kas ir vadošais telpiskās plānošanas uzņēmums Latvijā. Plānotais dokumenta izstrādes ilgums – 18 mēneši.

Sīkāka informācija par teritorijas plānojuma izstrādes procesu un aktuālajiem jautājumi ar atbildēm skatāmi:

 [Info raksts](#) 

**Aicinām pēc nepieciešamības iesniegt iesniegumus un sekot līdzi teritorijas plānojuma izstrādes aktualitātēm!**



<sup>1</sup> Šobrīd Preiļu novadā spēkā esoši teritorijas plānojumi skatāmi [ŠEIT](#).



[Centrālā administrācija](#) > [Attīstības, investīciju un inženiertehniskā daļa](#)

**Lāsma Strole-Krasovska**

Projekta vadītāja - 225. kabinets

[+371 65322766](tel:+37165322766) [lasma.strole@preili.lv](mailto:lasma.strole@preili.lv)

---

## Kontakti

[+371 65322766](tel:+37165322766)

[dome@preili.lv](mailto:dome@preili.lv)

[Raiņa bulvāris 19, Preiļi, Preiļu novads, LV-5301](#)

[E-adrese](#) [↗](#)

## Jaunais Preiļu novada teritorijas plānojums - nozīme, izstrādes process un iespējas līdzdarboties

Atbilstoši Preiļu novada domes lēmumam<sup>1</sup> ir sāta jauna teritorijas plānojuma izstrāde. Teritorijas plānojums ir pašvaldības **ilgtermiņa** teritorijas attīstības plānošanas dokuments. Tajā tiek noteiktas prasības teritorijas izmantošanai un apbūvei. Prasības attiecināmas uz funkcionālo zonējumu, publisko infrastruktūru, teritorijas izmantošanu un apbūvi. Tas ir viens no **nozīmīgākajiem pašvaldības teritorijas attīstības plānošanas dokumentiem**, kas regulē to, kā drīkst izmantot Preiļu novada teritoriju – nekustamos īpašumus, t.sk. kas ir atļauts, kas aizliegts, kādi nosacījumi jāievēro, lai varētu veikt apbūvi, kādas ir īpašās teritorijas.

Viens no galvenajiem jaunā teritorijas plānojuma uzdevumiem būs **aktualizēt, integrēt un salāgot** spēkā esošos teritorijas plānojumus<sup>2</sup>. Spēkā esošie teritorijas plānojumi bija izstrādāti iepriekšējām, līdz 2021. gada 1. jūlijam pastāvošajām administratīvajām teritorijām, kas nu jau šobrīd apvienotas kopējā Preiļu novadā. Jauna teritorijas plānojuma izstrāde ir svarīga, lai nodrošinātu to, ka visa Preiļu novada teritorija tiek attīstīta un pārvaldīta pēc **vienādiem principiem**.

Izstrādes process, ņemot vērā šī dokumenta nozīmi, sarežģītību un nepieciešamību nodrošināt plašas līdzdalības iespējas, paredzēts līdz **2024. gada beigām**. Tas sastāvēs no vairākiem posmiem.

**Sākotnējā posmā** paredzēts darbs ar institūcijām, Preiļu novada pašvaldības speciālistiem, kā arī dažādām interešu grupām. Iedzīvotāji, uzņēmēji un citi nekustamo īpašumu īpašnieki vai tiesiskie lietotāji aicināti sniegt savus priekšlikumus iecerēm un nepieciešamajām izmaiņām jau dokumenta izstrādes sākuma posmā. Sākuma posms rezultēsies dokumenta **1. redakcijas izstrādē**, kuram tiks organizēts **publiskās apspriešanas** process. Publiskās apspriešanas ietvaros būs iespēja iepazīties ar izstrādāto dokumenta 1. redakciju, piedalīties publiskās apspriešanas sanāksmēs, sniegt priekšlikumus. Publiskās apspriešanas process tiks organizēts tā, lai ar dokumentu redakciju varētu iepazīties gan elektroniski, gan klātienē. Nepieciešamības gadījumā tiks izstrādātas papildu redakcija, nodrošinot to, lai **visu pušu intereses maksimāli tiktu ņemtas vērā**, vienlaicīgi sekmējot ilgtspējīgu teritorijas plānošanu, attīstību un apsaimniekošanu.

Īpaši būtiska ir sabiedrības iespēja iesaistīties plānošanas procesā. Lai nodrošinātu to, ka jaunā teritorijas plānojuma izstrādes process ir caurspīdīgs, saprotams ikvienam interesentam, zemāk veikts apkopojums ar **biežāk uzdotajiem jautājumiem (BUJ)**.

Jautājums	Atbilde
1. Kāpēc nepieciešams izstrādāt jaunu teritorijas plānojumu?	Izstrādāt teritorijas plānojumu un nodrošināt tā pārraudzību ir viens no pašvaldības pienākumiem. Ņemot vērā to, ka pēc 2021. gada 1. jūlijā īstenotās administratīvi teritoriālās reformas Preiļu novads apvieno vairākas administratīvās teritorijas, nepieciešams jauns, vienots teritorijas plānojums visai novada teritorijai.
2. Kad būs gatavs jaunais teritorijas plānojums?	Jauno novada teritorijas plānojumu plānots izstrādāt 18 mēnešu laikā līdz 2024. gada beigām.
3. Kāds statuss ir iepriekšējiem teritorijas plānojumiem?	Līdz jaunā teritorijas plānojuma spēkā stāšanās dienai spēkā esoši ir Preiļu novadu veidojošo bijušo pašvaldību saistošie noteikumi par teritorijas plānojumiem.

<sup>1</sup> Preiļu novada domes 2022. gada 29. decembra lēmums Nr. 26 (protokols 31.§) "Par Preiļu novada teritorijas plānojuma izstrādes uzsākšanu"

<sup>2</sup> Preiļu novada teritorijas plānojums 2016.-2031. gadam (ar 2018.gada grozījumiem), Aglonas novada teritorijas plānojums 2013.-2025. gadam, Riebiņu novada teritorijas plānojums 2012.-2024. gadam, Vārkavas novada teritorijas plānojums 2016.-2026. gadam

Jautājums	Atbilde
4. Kā jaunais teritorijas plānojums atšķirsies no iepriekšējiem teritorijas plānojumiem?	Jaunais teritorijas plānojums aptvers visu Preiļu novada teritoriju. Galvenā atšķirība būs tāda, ka visā novada teritorijā tiks izmantoti vienādi nosacījumi un nepastāvēs atšķirības vai savstarpējas pretrunas. Ja šobrīd spēkā esoši ir četri dažādos laikos un veidos izstrādāti dokumenti, tad līdz ar jauno dokumentu tiks nodrošināta vienota pieeja.
5. Vai teritorijas plānojums sastāv tikai no kartēm?	Nē, teritorijas plānojumu veido vairākas daļas: 1) Paskaidrojuma raksts, 2) Grafiskā daļa, 3) Teritorijas izmantošanas un apbūves noteikumi un 4) Pārskats par izstrādi. Papildus Vides pārraudzības valsts birojs ir pieņēmis lēmumu par stratēģiskās ietekmes uz vidi novērtējuma procedūras piemērošanu, līdz ar to tiks izstrādāts arī Vides pārskats, kurā tiks vērtētas teritorijas plānojuma risinājumu iespējamās ietekmes uz vidi.
6. Kāds ir teritorijas plānojuma juridiskais statuss?	Grafiskā daļa un Teritorijas izmantošanas un apbūves noteikumi tiek pieņemti kā pašvaldības saistošie noteikumi. Tas nozīmē, ka tie būs saistoši visām fiziskām un juridiskām personām, veicot apbūvi vai citu saimniecisko darbību novada teritorijā. Paskaidrojuma raksts, Pārskats par izstrādi un Vides pārskats ir informatīvi dokumenti.
7. Kā es varu iesaistīties?	Ikviens interesents jau šobrīd rakstiski var iesniegt pašvaldībai iesniegumu ar saviem priekšlikumiem, ierosinājumiem un ieteikumiem, pamatojot nepieciešamās izmaiņas, kas būtu jāparedz jaunajā teritorijas plānojumā. Pirms iesnieguma iesniegšanas jāiepazīstas ar spēkā esošajā plānojumā noteikto zonējumu gan savā, gan blakus esošajos nekustamajos īpašumos, vai tajos atļautā izmantošana un apbūves parametri atbilst ilgtermiņa attīstības iecerēm, neveidojas konfliktsituācijas ar kaimiņu īpašumos atļauto izmantošanu. Tiklīdz būs sagatavota dokumenta 1. redakcija, tiks organizēts publiskās apspriešanas process (t.sk. sanāksmes). Darba procesā, iespējams, ka tiks īstenotas nelielas aptaujas, kā arī teritoriālās un dažādu mērķauditoriju (iedzīvotāji, uzņēmēji, NVO u.c.) sanāksmes, aicinot tajās piedalīties ikvienu interesentu. Iesniegumu iesniegšanai aicinām izmantot sagatavoto formu.
8. Kā es zināšu, ka notiek dokumenta publiskās apspriešanas process?	Informācija par visām aktivitātēm tiks savlaicīgi publicēta dažādos pašvaldības komunikācijas kanālos (t.sk. gan digitālajos, gan drukātajos). Piemēram, tiklīdz tiks uzsākts publiskās apspriešanas process dokumenta 1. redakcijai, būs nodrošināta paziņojumu izvietošana visos iespējamajos pašvaldības oficiālajos komunikācijas kanālos (informatīvajā izdevumā, tīmekļa vietnē, sociālo tīklu kontos). Procesam iespējams sekot līdz un vēlāk, publiskās apspriešanas laikā, iesniegt arī savus priekšlikumus <u>Valsts vienotajā ģeotelpiskās informācijas portālā <a href="http://www.geolatvija.lv">www.geolatvija.lv</a></u>

Jautājums	Atbilde
9. Kā es varu iesniegt savus priekšlikumus, ierosinājumus un ieteikumus?	<p>Iesniegumu, adresējot Preiļu novada pašvaldībai ar saviem priekšlikumiem, ierosinājumiem un ieteikumiem, var iesniegt dažādos veidos. Aicinām izvēlēties sev ērtāko:</p> <ul style="list-style-type: none"> <li>Elektroniski, sūtot uz e-pastu <a href="mailto:dome@preili.lv">dome@preili.lv</a>;</li> <li>Pa pastu, sūtot uz adresi Raiņa bulvāris 19, Preiļi, Preiļu novads, LV-5301;</li> <li>Iesniedzot Valsts un pašvaldību vienotajos klientu apkalpošanas centros Aglonā (Somersētas ielā 34, Aglonā), Riebiņos (Saules ielā 8, Riebiņos);</li> <li>Iesniedzot tuvākajā pagasta pārvaldē.</li> </ul> <p>Iesniegumu iesniegšanai aicinām izmantot sagatavoto formu. Publiskās apspriešanas laikā iesniegumu būs iespējams iesniegt elektroniski, izmantojot Valsts vienoto ģeotelpiskās informācijas portālu <a href="http://www.geolatvija.lv">www.geolatvija.lv</a>.</p>
10. Ja mani viss apmierina iepriekšējā (spēkā esošajā teritorijas plānojumā), vai man ir jāiesniedz iesniegums?	<p>Pamatā tiek plānots, ka tiks saglabāti esošajos teritorijas plānojumos paredzētie risinājumi, bet izmaiņas tiks veiktas tad, ja būs būtiska un pamatota nepieciešamība, kā arī, ja mainījušies normatīvie akti vai nosacījumi. Gadījumā, ja attiecībā uz Jūsu nekustamo īpašumu tiks rosināts veikts izmaiņas, tās tiks iekļautas 1. redakcijā, tādēļ publiskās apspriešanas procesā būs iespējams pārliecināties, vai Jūs viss apmierina, vai nav iebildumu, citu priekšlikumu.</p>
11. Vai man jāgaida līdz publiskai apspriešanai, lai sniegtu savu priekšlikumu?	<p>Nē, iesniegumus iespējams iesniegt jau šobrīd – dokumenta izstrādes sākuma posmā līdz <b>2023. gada 1. oktobrim</b>. Turklāt tas ir pat īpaši rekomendējams, lai nodrošinātu to, ka iesniegumu var ņemt vērā jau gatavojot teritorijas plānojuma 1. redakciju.</p>
12. Vai es varu plānot izmaiņas savā nekustamā īpašumā, kamēr nav stājies spēkā jaunais teritorijas plānojums?	<p>Kamēr nebūs pieņemts lēmums par jaunā teritorijas plānojuma apstiprināšanu un saņemts Vides aizsardzības un reģionālās attīstības ministrijas atzinums par tā īstenošanu, tikmēr spēkā esoši ir pašreizējie pašvaldības saistošie noteikumi par teritorijas plānojumiem. Tādēļ visām aktivitātēm (būvniecībai, teritorijas izmantošanai) jābūt saskaņā ar tiem.</p>
13. Kur es varu atrast šobrīd spēkā esošo teritorijas plānojumus?	<p>Visus spēkā esošos teritorijas plānojumus iespējams atrast elektroniski Valsts vienotajā ģeotelpiskās informācijas portālā <a href="http://www.geolatvija.lv">www.geolatvija.lv</a>:</p> <ul style="list-style-type: none"> <li>Preiļu novada teritorijas plānojums 2016.-2031.gadam (ar 2018.gada grozījumiem);</li> <li>Aglonas novada teritorijas plānojums 2013.-2025. gadam;</li> <li>Riebiņu novada teritorijas plānojums 2012.-2024. gadam;</li> <li>Vārkavas novada teritorijas plānojums 2016.-2026. gadam.</li> </ul> <p>Ar teritorijas plānojumiem iespējams iepazīties vērsties Preiļu novada pašvaldības Attīstības, investīciju un inženiertehniskajā daļā (pie projektu vadītājas Lāsma Stroles-Krasovskas, telefons: 65322766, 225.kabinets, e-pasts: <a href="mailto:lasma.strole@preili.lv">lasma.strole@preili.lv</a>, adrese: Raiņa bulvāris 19, Preiļi, Preiļu novads, LV - 5301).</p>

Jautājums	Atbilde
14. Kā saprast teritorijas plānojumā noteikto funkcionālo zonējumu, t.sk. krāsas un apzīmējumus?	Teritorijas plānojuma <i>Grafiskajā daļā</i> (kartēs) noteikta atļautā (plānotā) izmantošana (funkcionālais zonējums) katrai zemes vienībai. Vispirms kopējā novada kartē jāatrod sava pilsēta, pagasts, ciems un zemes vienībā noteiktais burtu un krāsu kods (apzīmējums). Piemēram, DzS - Savrupmāju apbūves teritorija (dzeltens), P - Publiskās apbūves teritorija (gaiši sarkans), M - Mežu teritorija (pelēki zaļš). Tad <i>Teritorijas izmantošanas un apbūves noteikumos</i> jāatrod attiecīgā sadaļa (funkcionālās zonas nosaukums un burtu apzīmējums), kurā aprakstīti atļautie teritorijas izmantošanas veidi un nosacījumi - apbūves parametri u.c. konkrētajā funkcionālajā zonā. Piemēram, DzS - savrupmāju apbūves teritorijā ir funkcionālā zona, ko nosaka, lai nodrošinātu mājokļa funkciju savrupam dzīvesveidam, paredzot atbilstošu infrastruktūru, un kuras galvenais izmantošanas veids ir savrupmāju un vasarnīcu apbūve. Atļautā minimālā jaunveidojamās zemes vienības platība 1200 m <sup>2</sup> , maksimālais apbūves blīvums – 30%, maksimālais stāvu skaits, apbūves augstums - 2 stāvi, 12 m u.c. apbūves parametri un teritorijas izmantošanas nosacījumi atbilstošajā funkcionālajā zonā.
15. Ko es varu darīt savā īpašumā, ja tam noteiktā funkcionālā zona ir Lauksaimniecības teritorija (L)?	Lauksaimniecības teritorija (L) ir viens no visplašāk sastopamajiem un elastīgākajiem teritoriju izmantošanas veidiem. Ja īpašumam noteikts šāds funkcionālais zonējums, tad to var izmantot daudzveidīgi - lauksaimniecībai, viensētu apbūvei, lauksaimnieciskās vai vieglās ražošanas (pārtikas ražošanas, kokapstrādes u.c.) uzņēmumu apbūvei, publiskajai apbūvei, kā arī citiem papildu noteiktiem teritorijas izmantošanas veidiem. Lauku teritorijās (ārpus pilsētu un ciemu teritoriju robežām) Lauksaimniecības teritorijas (L) <b>jaunveidojamās zemes vienības minimālā platībai jābūt 2 ha</b> , ja vien citos normatīvajos aktos nav noteikta lielāka minimālā platība vai ir kādi citi izņēmumu gadījumi. Piemēram, mazākā zemes vienībā atļauts atdalīt esošu viensētu, atsevišķu ražošanas, publiska vai komerciāla rakstura objektu būvniecībai un apsaimniekošanai nepieciešamo teritoriju.
16. Kas izstrādā jauno teritorijas plānojumu?	Teritorijas plānojuma izstrādes procesu vada Preiļu novada pašvaldības Attīstības, investīciju un inženiertehniskajā daļas projektu vadītāja Lāsma Strole-Krasovska, telefons: 65322766, 225.kabinets, e-pasts: <a href="mailto:lasma.strole@preili.lv">lasma.strole@preili.lv</a> , adrese: Raiņa bulvāris 19, Preiļi, Preiļu novads, LV – 5301. Dokumenta izstrādi veic vadošais telpiskās attīstības plānošanas uzņēmums Latvijā - SIA "Reģionālie projekti" (projekta vadītāja Santa Pētersone, tel.nr.: +371 29 419 002, e-pasts: <a href="mailto:santa@rp.lv">santa@rp.lv</a> ) <sup>3</sup> .
17. Kur es varu rast papildu atbildes uz dažādiem jautājumiem saistībā ar jaunā teritorijas plānojuma izstrādi?	Pirmkārt, vēršoties pašvaldībā (teritorijas plānojuma izstrādes vadītāja Lāsma Strole-Krasovska, telefons: 65322766, 225.kabinets, e-pasts: <a href="mailto:lasma.strole@preili.lv">lasma.strole@preili.lv</a> ). Otrkārt, teritorijas izstrādes sekmīgai nodrošināšanai ir piesaistīts telpiskās plānošanas uzņēmums SIA "Reģionālie projekti" (projekta vadītāja Santa Pētersone, <a href="mailto:santa@rp.lv">santa@rp.lv</a> ).

<sup>3</sup> Saskaņā ar atklātā iepirkuma konkursa "Preiļu novada teritorijas plānojuma izstrāde" rezultātiem un noslēgto līgumu



[Sākums](#) > [Aktualitātes](#) > [Jaunami](#) > Atkārtots aicinājums iedzīvotājiem iepazīties ar teritorijas plānojumu savā dzīvesvietā un nepieciešamības gadījumā veikt grozījumus zemes lieto

## Atkārtots aicinājums iedzīvotājiem iepazīties ar teritorijas plānojumu savā dzīvesvietā un nepieciešamības gadījumā veikt grozījumus zemes lietošanas veidā

▶ [Atskaņot tekstu](#)

Publicēts: 22.08.2023.

[Pašvaldībā](#)

[Preiļu novadā](#)

[Iedzīvotājiem](#)

Ikviens interesents jau šobrīd rakstiski var iesniegt pašvaldībai iesniegumu ar saviem priekšlikumiem, ierosinājumiem un ieteikumiem, pamatojot nepieciešamās izmaiņas, kas būtu jāparedz jaunajā teritorijas plānojumā. Pirms iesnieguma iesniegšanas jāiepazīstas ar [spēkā esošo teritorijas plānojumu](#) noteikto zonējumu gan savā, gan blakus esošajos nekustamajos īpašumos, vai tajos atļautā izmantošana un apbūves parametri atbilst ilgtermiņa attīstības iecerēm, neveidojas konfliktsituācijas ar kaimiņu īpašumos atļauto izmantošanu.

Gadījumos, ja plānotā darbība neatbilst spēkā esošo teritorijas plānojumu noteiktajam zonējumam, un ir citi ieteikumi jaunā teritorijas plānojuma izstrādei, **Preiļu novada pašvaldība aicina iesniegt iesniegumu izmantojot sagatavoto formu.**

 [Iesnieguma forma](#) 

Iesniegumu ar saviem priekšlikumiem, ierosinājumiem un ieteikumiem, adresējot Preiļu novada pašvaldībai, var iesniegt līdz 2023. gada 1. oktobrim.

Aicinām izvēlēties sev ērtāko iesniegumu iesniegšanas veidu:

Elektroniski, sūtot uz e-pasta adresi [dome@preili.lv](mailto:dome@preili.lv);

Pa pastu, sūtot uz adresi Raiņa bulvāris 19, Preiļi, Preiļu novads, LV-5301;

Iesniedzot Valsts un pašvaldību vienotajos klientu apkalpošanas centros Aglonā (Somersētas ielā 34, Aglonā), Riebiņos (Saules ielā 8, Riebiņos);

Iesniedzot tuvākajā pagasta pārvaldē.

Aicinām pēc nepieciešamības iesniegt iesniegumus un sekot līdzi Preiļu novada teritorijas plānojuma izstrādes aktualitātēm!



Informāciju sagatavoja

[Centrālā administrācija](#) > [Attīstības, investīciju un inženiertehniskā daļa](#)

**Lāsma Strole-Krasovska**

Projekta vadītāja - 225. kabinets

 +371 65322766  [lasma.strole@preili.lv](mailto:lasma.strole@preili.lv)



[Sākums](#) > [Aktualitātes](#) > [Jaunumi](#) > Tiek pagarināts iesniegumu "Par funkcionālā zonējuma maiņu teritorijas plānojuma izstrādes ietvaros" iesniegšanas termiņš

## Tiek pagarināts iesniegumu "Par funkcionālā zonējuma maiņu teritorijas plānojuma izstrādes ietvaros" iesniegšanas termiņš

▶ Atskaņot tekstu

Publicēts: 06.11.2023.

[Pašvaldībā](#)

[Preiļu novadā](#)

[Iedzīvotājiem](#)

Preiļu novada dome 2022. gada 29. decembra sēdē pieņēma lēmumu (protokols Nr. 26., 31. §) "Par Preiļu novada teritorijas plānojuma izstrādes uzsākšanu" un šobrīd turpinās darbs pie vienota Preiļu novada teritorijas plānojuma izstrādes.

Preiļu novada pašvaldība informē, ka tiek atkārtoti pagarināts iesniegumu "Par funkcionālā zonējuma maiņu teritorijas plānojuma izstrādes ietvaros" iesniegšanas termiņš **līdz 2023. gada 1. decembrim**.

 [Iesnieguma forma](#) 

Iesniegumi Preiļu novada pašvaldībā iesniedzami:

klātienē: Raiņa bulvārī 19, Preiļos;

nosūtīt uz e-pasta adresi: [dome@preili.lv](mailto:dome@preili.lv);

Valsts un pašvaldību vienotajos klientu apkalpošanas centros Aglonā (Somersētas ielā 34, Aglonā), Riebiņos (Saules ielā 8, Riebiņos);  
tuvākajā pagasta pārvaldē.

Sīkāka informācija skatāma publikācijās:

- 1 [Atkārtots aicinājums iedzīvotājiem iepazīties ar teritorijas plānojumu savā dzīvesvietā un nepieciešamības gadījumā veikt grozījumus zemes lietošanas veidā](#)
- 2 [Aicinājums iedzīvotājiem iepazīties ar teritorijas plānojumu savā dzīvesvietā un nepieciešamības gadījumā veikt grozījumus zemes lietošanas veidā](#)

**Aicinām izvērtēt un pēc nepieciešamības iesniegt iesniegumus Preiļu novada pašvaldībā!**

Informāciju sagatavoja

[Centrālā administrācija](#) > [Attīstības, investīciju un inženiertehniskā daļa](#)

**Lāsma Strole-Krasovska**

Projekta vadītāja - 225. kabinets

 +371 65322766  [lasma.strole@preili.lv](mailto:lasma.strole@preili.lv)

### Kontakti

 +371 65322766

 [dome@preili.lv](mailto:dome@preili.lv)

 Raiņa bulvāris 19, Preiļi, Preiļu novads, LV-5301

[E-adrese](#) 





## Turpinās darbs pie vienota Preiļu novada teritorijas plānojuma izstrādes

▶ Atskaņot tekstu

Publicēts: 24.04.2024.

[Pašvaldībā](#)

[Preiļu novadā](#)

[Iedzīvotājiem](#)



Viens no galvenajiem jaunā teritorijas plānojuma uzdevumiem ir **aktualizēt, integrēt un salāgot** spēkā esošos teritorijas plānojumus<sup>1</sup>, ievērojot pēctecības principu.

Spēkā esošie teritorijas plānojumi tika izstrādāti iepriekšējām, līdz 2021. gada 1. jūlijam pastāvošajām administratīvajām teritorijām, kas šobrīd apvienotas kopējā Preiļu novadā. Jauna teritorijas plānojuma izstrāde ir svarīga, lai nodrošinātu to, ka visa Preiļu novada teritorija tiek **attīstīta un pārvaldīta pēc vienādiem principiem**.

Ņemot vērā šī dokumenta nozīmi, **sarežģītību un nepieciešamību nodrošināt plašas līdzdalības iespējas, sākotnēji paredzēts līdz 2024. gada beigām izstrādāt jauno Preiļu novada teritorijas plānojumu (turpmāk – Plānojums)**. Izstrādes process sastāv no vairākiem posmiem.

**Plānojuma izstrāde šobrīd ir darbietilpīgākajā posmā, izvērtētas pilsētas un ciemu robežas, aktualizēti pašvaldības nozīmes kultūrvēsturiskie, dabas, ceļu, ielu, kapsētu un ūdenssaimniecības objektu saraksti. Iedzīvotāji, uzņēmēji un citi nekustamo īpašumu īpašnieki, atsaucoties uz pašvaldības aicinājumu, līdz 2023. gada 1. decembrim ir iesnieguši 12 priekšlikumus par nepieciešamajām izmaiņām.**

Pašvaldība vērš uzmanību, ka šobrīd Vides aizsardzības un reģionālās attīstības ministrija vada diskusijas par prioritārajiem grozījumiem 2013. gada 30. aprīļa Ministru kabineta noteikumos Nr. 240 "Vispārīgie teritorijas plānošanas, izmantošanas un apbūves noteikumi" (turpmāk – MK Nr.240), tajā skaitā 4. nodaļā, kas regulē funkcionālā zonējuma iedalījumu un noteikšanas veidus. [Tiesību aktu projektu publiskajā portālā](#) 2024. gada 29. aprīlī plānots nodot publiskajai apspriešanai MK Nr.240 noteikumu grozījumu projektu un 2024. gada vasarā (provizoriski) apstiprināt MK Nr. 240 grozījumus.

**Plānojums izstrādājams atbilstoši spēkā esošajai likumdošanai, attiecīgi dokumenta 1. redakcijas publiskās apspriešanas process plānojas pēc MK Nr. 240 grozījumu apstiprināšanas, provizoriski 2024. gada septembrī.**



Publiskās apspriešanas ietvaros būs iespēja iepazīties ar izstrādāto Plānojuma 1. redakciju, piedalīties publiskās apspriešanas sanāksmēs, sniegt priekšlikumus. Publiskās apspriešanas process tiks organizēts tā, lai ar dokumentu redakciju varētu iepazīties gan elektroniski, gan klātienē. Nepieciešamības gadījumā tiks izstrādāta papildu redakcija, nodrošinot to, lai visu pušu intereses maksimāli tiktu ņemtas vērā, vienlaicīgi sekmējot ilgtspējīgu teritorijas plānošanu, attīstību un apsaimniekošanu.

Ar dokumenta 1. redakcijas izstrādi un publiskās apspriešanas procesa organizēšanu noslēgsies Plānojuma izstrādes sākuma posms.

Nemot vērā augstākminēto, tiek aktualizēts arī iesniegumu "Par funkcionālā zonējuma maiņu teritorijas plānojuma izstrādes ietvaros" iesniegšanas termiņš līdz 2024. gada 31. maijam.

Sīkāka informācija un iesnieguma forma skatāma [ŠEIT](#).

*Pašvaldība aicina būt aktīviem un sekot līdzi Preiļu novada teritorijas plānojuma izstrādes aktualitātēm pašvaldības mājaslapā!*

---

<sup>1</sup> Preiļu novada teritorijas plānojums 2016.-2031. gadam (ar grozījumiem 2018. gadā), Riebiņu novada teritorijas plānojums 2012.-2024. gadam, Aglonas novada teritorijas plānojums 2013.-2025. gadam, Vārkavas novada teritorijas plānojums 2016.-2026. gadam.

#### Informāciju sagatavoja

[Centrālā administrācija](#) > [Attīstības, investīciju un inženiertehniskā daļa](#)

**Lāsma Strole-Krasovska**

Projekta vadītāja - 225. kabinets

 +371 65322766  [lasma.strole@preili.lv](mailto:lasma.strole@preili.lv)

---

#### Kontakti

 +371 65322766

 [dome@preili.lv](mailto:dome@preili.lv)

 Raiņa bulvāris 19, Preiļi, Preiļu novads, LV-5301

[E-adrese](#) 

## 1.2. Paziņojumi Preiļu novada pašvaldības informatīvajā izdevumā

- 1) "Preiļu Novada Vēstis" <https://www.preili.lv/lv/media/6986/download?attachment> (publicēts 24.01.2023., 1.lpp.)
- 2) "Preiļu Novada Vēstis" <https://www.preili.lv/lv/media/6985/download?attachment> (publicēts 21.02.2023., 2.lpp.)

# Preiļu Novada VĒSTIS

Preiļu novada pašvaldības  
informatīvais bezmaksas izdevums

2023. gada 24. janvāris Nr. 1 (233)

## Numurā lasiet:



Sadzīves  
atkritumu  
izvešanas  
grafiki

4. lpp.



Aizvadīts  
karjeras  
pasākums  
vidusskolē-  
niem

5. lpp.



Būvdarbi  
Preiļu  
Kultūras  
centrā

6. lpp.

## Preiļos piemin 1991. gada janvāra barikāžu notikumus

21. janvārī Preiļos norisinājās 1991. gada janvāra barikāžu atceres pasākums. Šogad īpaši tika godināti un tradicionālo barikāžu ugunsgrūdu iededza barikāžu dalībnieki – tā laika Preiļu rajona Iekšlietu daļas darbinieki.

Klātesošos uzrunāja Preiļu novada domes priekšsēdētājs Ārijs Vucāns, priekšsēdētāja vietnieks un barikāžu dalībnieks Pēteris Rožinskis, Valsts policijas Latgales reģiona pārvaldes Preiļu iecirkņa priekšnieks Aigars Salenieks un Zemessardzes 35. kājnieku bataljona komandieris Jānis Svilpe. Atmiņās dalījās barikāžu dalībnieks, tā laika Preiļu rajona Iekšlietu daļas darbinieks Jāzeps Uljanovs, pastāstot, kā pirms 32 gadiem Preiļu miliči devās uz Rīgu sargāt Latvijas neatkarību.

Pasākumu ar dziesmām kuplināja vīru kopa “Vilki”, apmeklētāji tika cienāti ar barikāžu putru un tēju, bija iespēja apskatīt zemessardzes militāro tehniku. Vairāk par Atmosdas laiku un preiļiešu dalību barikādēs var uzzināt papildinātajā muzeja vides stendizstādē “Es ATMODĀ” pie Preiļu Kultūras centra Raiņa bulvārī 28. Savukārt muzeja ekspozīcijā “Muzeja stāsti Latvijai” var apskatīt no Preiļu vēlēšanu apgabala ievēlētās Augstākās Padomes deputātes Valentīnas Zeiles

(1937–2018) 1991. gada barikāžu dalībnieka piemiņas zīmi, kā arī Aleksandra Linkeviča muzejam dāvināto milicijas bruņuvēstī. Kultūras centra vestibāla ekrānā – barikādēm veltīta virtuālā izstāde “Uz barikādēm!”.

Atmoda bija tautas kustība, tomēr daļai šis bija izšķiršanās laiks. Un tieši tāpat kā sabiedrībai kopumā, arī lielākajai daļai milicijas darbinieku izvēle bija par labu brīvai Latvijas Republikai. Milicija bija vienīgā bruņotā struktūra, kura pārgāja tautas pusē. Vien niecīga daļa no milicijas darbiniekiem līdz ar Sevišķo uzdevumu milicijas vienību jeb OMON nostājās barikāžu pretējā pusē.

1991. gada 20. janvāra vakarā notika OMON uzbrukums Latvijas Republikas Iekšlietu ministrijai, kurā gāja bojā Rīgas miliči Vladimirs Gamanovičs (1959–1991) un Sergejs Konoņenko (1963–1991), bet vairāki Bauskas rajona milicijas darbinieki tika ievainoti. Apšaudē gāja bojā arī skolnieks Edijs Riekstiņš (1972–1991) un kinooperators Andris Slapiņš (1951–1991), bet nāvīgi ievainotais operators Gvido Zvaigzne (1958–1991) mira slimnīcā. Pēc šī notikuma Preiļu rajona Iekšlietu daļas darbinieki bija pirmie no Latgales, kas naktī uz 21. janvāri ieradās Rīgā, lai



No kreisās: Jānis Sparāns, Jāzeps Uljanovs, Aigars Salenieks, Jānis Trubačs, Aleksandrs Linkevičs, Ivans Ludāns, Jānis Broks, Anatolijs Semjonovs, Ivars Proms, Ārijs Vucāns, Pēteris Rožinskis, Jānis Svilpe.

tālāk dotos apsargāt Televīzijas centru Zaķusalā un Radio namu Doma laukumā.

Gatavojoties pasākumam, Preiļu muzejs lūdza bijušos milicijas darbiniekus dalīties ar savām atmiņām par sarežģīto barikāžu laiku. Lai gan ir pagājuši nu jau 32 gadi no šiem notikumiem, visās atmiņās iezīmējās, cik tolaik vienots un saliedēts bija kolektīvs, un ka, neatkarīgi no tautības, Preiļu rajona miliči iestājās par

Latviju. Barikādēs Preiļu rajona miliciju pārstāvēja latviešu, krievu, baltkrievu, ukraiņu, poļu, azerbaidžāņu un armēņu tautības vīri.

Preiļu vēstures un lietišķās mākslas muzejs izsaka lielu pateicību par dalīšanos ar atmiņām tā laika Preiļu rajona Iekšlietu daļas priekšniekam Imantam Bekešam un darbiniekiem Anatolijam Semjonovam, Anatolijam Tarasovam, Romānam

Meļnim, Jānim Trubačam, Jānim Sparānam, Ivanam Ludānam, Valdim Trubiņam, Jāzepam Uljanovam, Jānim Brokam, Ivaram Promam un Aleksandram Linkevičam, kam īpašs paldies arī par muzejam dāvināto milicijas bruņuvēstī!

Informāciju sagatavojuši  
Preiļu vēstures un lietišķās  
mākslas muzeja speciāliste  
vēstures jautājumos  
Ilona Vilcāne

## Paziņojums par Preiļu novada teritorijas plānojuma izstrādes uzsākšanu

Preiļu novada pašvaldība informē, ka Preiļu novada domes 2022. gada 29. decembra sēdē pieņemts lēmums (protokols Nr. 26., 31. §) “Par Preiļu novada teritorijas plānojuma izstrādes uzsākšanu” un apstiprināts darba uzdevums.

Teritorijas plānojuma izstrāde uzsākta ar mērķi radīt vienotu teritorijas attīstības plānošanas dokumentu Preiļu novadam, kas izveidots 2021. gada 1. jūlijā saskaņā ar Administratīvo teritoriju un apdzīvoto vietu likumu, apvienojoties Aglonas novada Aglonas pagastam, Preiļu, Riebiņu un Vārkavas novadiem, un kurā ietilpst 15 teritoriālā iedalījuma vienības: Aglonas, Aizkalnes,

Galēnu, Pelēču, Preiļu, Riebiņu, Rožkalnu, Rušonas, Saunas, Silajāņu, Sīļukalna, Stabulnieku, Upmalas, Vārkavas pagasti un Preiļu pilsēta.

Saskaņā ar Teritorijas attīstības plānošanas likumu un 2014. gada 14. oktobra Ministru kabineta noteikumu Nr. 628 “Noteikumi par pašvaldību teritorijas attīstības plānošanas dokumentiem” prasībām, ilgtermiņa teritorijas attīstības plānošanas dokuments – Preiļu novada teritorijas plānojums – tiks izstrādāts, pamatojoties uz Preiļu novada ilgtermiņa attīstības stratēģiju un, ņemot vērā normatīvajos aktos par teritorijas plānošanu, izmantošanu un apbūvi

noteiktās prasības, kā arī izvērtējot blakus esošo pašvaldību plānošanas dokumentus un spēkā esošo bijušo novadu teritorijas plānojumus, tādējādi nostiprinot tiesisko pamatu Preiļu novada teritorijas ilgtspējīgai un līdzsvarotai attīstībai.

Ar šobrīd spēkā esošajiem bijušo Preiļu, Vārkavas, Riebiņu un Aglonas novadu teritorijas plānojumiem var iepazīties Preiļu novada pašvaldības mājaslapā [www.preili.lv](http://www.preili.lv) sadaļā “Attīstība” un [www.geoLatvija.lv](http://www.geoLatvija.lv).

Izstrādājot jaunu teritorijas plānojumu, ir iespējams mainīt īpašumu atļauto izmantošanas veidu, funkcionālo zonējumu, apbūves noteikumu nosacījumus,

tāpēc visi interesenti tiek aicināti iesaistīties plānošanas procesā, sniedzot rakstiskus priekšlikumus teritorijas plānojuma izstrādei savos nekustamajos īpašumos un/vai publiskajās teritorijās. Informācija par priekšlikumu iesniegšanas iespējām tiks ievietota pašvaldības mājaslapā [www.preili.lv](http://www.preili.lv) sadaļās, kā arī citos komunikācijas kanālos.

Aktuālā informācija par Preiļu novada teritorijas plānojuma izstrādes gaitu, sabiedrības līdzdalības iespējām un dokumentiem būs pieejama Preiļu novada pašvaldības mājaslapas [www.preili.lv](http://www.preili.lv) sadaļās “Publiskās un sabiedriskās apspriešanas attīstības dokumentu izstrādē” un “Teritorijas

plānojums” (izstrādes procesā), kā arī [GeoLatvija.lv](http://GeoLatvija.lv) platformā (teritorijas attīstības plānošana).

Jautājumu gadījumā lūgums sazināties ar Preiļu novada pašvaldības Attīstības, investīciju un inženiertehniskās daļas projekta vadītāju Lāsmu Stroli-Krasovsku, rakstot uz e-pasta adresi: [lasma.strole@preili.lv](mailto:lasma.strole@preili.lv).

Aicinām visus interesentus sekot līdzi aktuālajai informācijai!

Informāciju sagatavojuši  
Preiļu novada pašvaldības  
Attīstības, investīciju un  
inženiertehniskās daļas projektu  
vadītāja Lāsma Strole-Krasovska



## Pašvaldībā

## Turpinās energoresursu cenu pieauguma atbalsta pasākumi

Lai mazinātu negatīvo ietekmi uz iedzīvotāju ienākumiem, kas saistīti ar energoresursu cenu straujo kāpumu, valstī ieviesta virkne atbalsta pasākumu siltumapgādes un apkures izmaksu segšanai mājāsaimniecībām.

Līdz 30.04.2023. var iesniegt pieteikumu:

- **Ja apkurei izmanto malku (jābūt maksājumu apliecināšanai dokumentam (čeks, pārskaitījums))** – Kompensēs 50 % no iegādes cenas, kas pārsniedz 40 eiro/ber.m<sup>3</sup>, bet ne vairāk par 15 eiro/ber.m<sup>3</sup>. Maksimālais atbalsta apjoms vienai mājāsaimniecībai – 35 ber.m<sup>3</sup>;
- **Ja apkurei izmanto kokskaidu granulas vai briketes (jābūt maksājumu apliecināšanai dokumentam (čeks, pārskaitījums))** – Kompensēs 50 % no izmaksām, kas pārsniedz 300 eiro/tonnu, bet ne vairāk kā 100 eiro/tonnu. Maksimālais

atbalsta apjoms 1 mājāsaimniecībai – 10 tonnas;

- **Ja apkurei nodrošina centralizētā siltumapgāde** – Kompensēs 50 % no cenas, kas pārsniedz 68 eiro/MWh (atbalstu piemēros automātiski rēķinos);
- **Ja apkurei izmanto elektroenerģiju** – Kompensēs izmaksas par patēriņu virs 500kWh/mēnesī, bet ne vairāk kā 2000 kWh – 50 % no elektroenerģijas cenas, kas pārsniedz 0,160 eiro /kWh, bet ne vairāk kā 0,100 eiro /kWh;
- **Ja apkurei izmanto propān-butāna gāzi vai dīzeļdegvielu (jābūt maksājumu apliecināšanai dokumentam (čeks, pārskaitījums))** – Kompensēs 50 % no izmaksām virs noteiktā sliekšņa, kas ir līdzvērtīgs siltumenerģijas vidējam tarifam iepriekšējā apkures sezonā – 70 eiro/MWh. Sašķidrinātās naftas gāzes (propān-butāna gāze) izmaksu pieaugumu kompensēs līdz 1 tonnai sašķidrinātās naftas gāzes, ja

izmaksas pārsniedz 0,91 eiro/kg, bet ne vairāk kā 1,29 eiro/kg. Marķētās dīzeļdegvielas (dīzeļdegviela) izmaksu pieaugumu kompensēs līdz 4000 litru marķētās dīzeļdegvielas, ja izmaksas pārsniedz 0,69 eiro par litru, bet ne vairāk kā 2,01 eiro par litru.

Aicinām iedzīvotājus maksimāli izmantot iespēju pieteikumus sniegt elektroniski, izmantojot platformu [www.epakalpojumi.lv](http://www.epakalpojumi.lv).

Klātienē pieteikumus var iesniegt:

- **Preiļu novada Labklājības pārvaldē** (Aglonas iela 1a, Preiļi) pirmdienās no 10.00 līdz 12.00 un ceturtdienās no 14.00 līdz 16.00. Tālrunis informācijai: 68305150.
- **Aglonas pagasta valsts un pašvaldības vienotajā klientu apkalpošanas centrā (VPVKAC)** Somersētas ielā 34, Aglonā – tālrunis informācijai 65324573 vai 28362433.
- **Riebiņu pagasta valsts un**

pašvaldības vienotajā klientu apkalpošanas centrā (VPVKAC) Saules ielā 8, Riebiņos – tālrunis informācijai 28080631 vai 26423266.

• **Upmalas pagasta pārvaldē** Skolas ielā 5, Vecvārkavā, Upmalas pagastā – tālrunis informācijai 28239646.

Pašvaldība atgādina, ka pieteikumus siltumapgādes un apkures izmaksu atbalstam var iesniegt mājokļa īpašnieks, kopīpašnieks, īrnieks vai tiesiskais valdītājs, uzrādot īpašumtiesības vai lietošanas tiesības apliecināšanos dokumentus (ja tādi nav pašvaldības datu bāzēs), personu apliecināšanu dokumentu.

Informāciju sagatavojuši  
Preiļu novada pašvaldības  
Sabiedrības iesaistes un mārketinga daļa

## Iedzīvotāji tiek aicināti iesaistīties

## Preiļu novada teritorijas plānojuma izstrādes procesā

Saskaņā ar Preiļu novada domes 2022. gada 29. decembra sēdē pieņemto lēmumu (protokols Nr. 26., 31. §) “Par Preiļu novada teritorijas plānojuma izstrādes uzsākšanu”, Preiļu novada pašvaldība aicina sniegt rakstiskus priekšlikumus Preiļu novada teritorijas plānojuma izstrādei savos nekustamajos īpašumos vai publiskajās teritorijās.

Iesniegumi ar norādi “Priekšlikumi Preiļu novada teritorijas plānojuma izstrādei” noformējami brīvā formā, norādot iesniedzēja vārdu, uzvārdu, zemes vienības kadastra numuru un/vai objekta nosaukumu, adresi, priekšlikumus atļautajai izmantošanai un izmaiņu pamatojumu.

Iesniegumi iesniedzami Preiļu novada pašvaldībā (klātienē Raiņa bulvārī 19,

Preiļos vai nosūtīt uz e-pasta adresi [dome@preili.lv](mailto:dome@preili.lv)), Valsts un pašvaldību vienotajos klientu apkalpošanas centros Aglonā (Somersētas ielā 34, Aglonā), Riebiņos (Saules ielā 8, Riebiņos) vai tuvākajā pagasta pārvaldē.

Izstrādājot jaunu teritorijas plānojumu, ir iespējams mainīt īpašumu atļauto izmantošanas veidu, funkcionālo zonējumu,

apbūves noteikumu nosacījumus, tāpēc visi interesenti tiek aicināti aktīvi iesaistīties un līdz 2023. gada 1. augustam iesniegt iesniegumus.

Informāciju sagatavojuši  
Preiļu novada pašvaldības  
Attīstības, investīciju un  
inženiertehniskās daļas projekta vadītāja  
Lāsma Strole-Krasovska

## Mācības uzsāk ģimenes asistenti

Preiļu novada Labklājības pārvaldes Sociālajā dienestā no 2. februāra divi ģimenes asistenti uzsāka mācības pilotprojektā “Ģimenes asistenta pakalpojuma aprobēšana”, kas tiek īstenots Labklājības ministrijas projekta Nr. 9.2.1.1./15/I/001 “Profesionāla sociālā darba attīstība pašvaldībās” ietvaros.

Mācību programma ir daudzpusīga. Tajā plānots aplūkot tēmas gan par ģimenes asistenta pakalpojuma saturu un sadarbības prasmju pilnveidošanu, gan tiks skatīti paņēmieni un metodes, kā efektīvi palīdzēt klientiem apgūt un attīstīt sadzīves un sociālās prasmes, iemaņas. Atsevišķs mācību modulis veltīts arī ģimenes asistenta darbam ar noteiktām mērķa grupām, tāpat tiks apgūta bērnu tiesību aizsardzības programma. Februārī un martā lielākā noslodze speciālistiem plānota tieši mācību procesā, kas notiks gan klātienē,

gan attālināti, bet, sākot ar aprīli, speciālisti pilnvērtīgāk pievērsīsies amata pienākumu izpildei un daļai supervīzijās.

Jau iepriekš informējām, ka 2022. gada oktobra domes sēdē tika gūts atbalsts no domes deputātiem, lai novadā pamazām uzsāktu ģimenes asistenta pakalpojuma sniegšanu personām un ģimenēm, kuru spējas sociāli funkcionēt un iekļauties sabiedrībā dažādu sociālu, garīgu, fizisku traucējumu dēļ ir apgrūtinātas, kā rezultātā tās potenciāli kļūst par augsta sociālā riska ģimenēm, kurās bērnu attīstībai ir nelabvēlīgi apstākļi. Deputātiem atbalstot Labklājības pārvaldes aicinājumu paredzēt divas ģimenes asistenta amata

vienības, gada nogalē tika aicināti atsaukties potenciālie ģimenes asistenta pakalpojuma sniedzēji.

Vēršam uzmanību, ka ģimenes asistents neveic darbības klientu vietā, bet gan motivē pašus iesaistīties savu problēmu risināšanā. Pakalpojuma būtība ir attīstīt un mācīt prasmes tā, lai klients ar laiku kļūst neatkarīgs un pakalpojums ar laiku vairs nav nepieciešams.

Informāciju sagatavojuši  
Preiļu novada Labklājības pārvaldes  
vadītājas vietniece administratīvi  
saimnieciskās darbības jautājumos  
Anita Gāga



NACIONĀLAIS  
ATTĪSTĪBAS  
PLĀNS 2020



EIROPAS SAVIENĪBA  
Eiropas Sociālais  
fonds

IEGULDĪJUMS TAVĀ NĀKOTNĒ

## Veicot darījumus ar nekustamo īpašumu, turpmāk nav nepieciešams griezties pašvaldībā ar iesniegumu par pirmpirkuma tiesību izmantošanu

Līdz ar jaunā “Pašvaldību likuma” stāšanās spēkā 2023. gada 1. janvārī spēku zaudē Ministru kabineta noteikumi Nr. 919 “Noteikumi par vietējo pašvaldību pirmpirkuma tiesību izmantošanas kārtību un termiņiem”, kas nozīmē, ka, veicot

darījumus ar nekustamo īpašumu, turpmāk nav nepieciešams griezties pašvaldībā ar iesniegumu par pirmpirkuma tiesību izmantošanu uz nekustamo īpašumu.

Gadījumos, kad tiek iegādāta lauksaimniecībā izmantojamā zeme, kārtība

paliek iepriekšējā, tas ir, lauksaimniecības zemes ieguvējam pirmpirkuma vai dāvinājuma līgums un iesniegums jāiesniedz izskatīšanai Darījumu ar lauksaimniecības zemi izvērtēšanas komisijai, kura pieņem lēmumu par fiziskās vai juridiskās personas tiesībām

iegūt lauksaimniecībā izmantojamo zemi.

Informāciju sagatavojuši  
Preiļu novada pašvaldības  
Juridiskā un iepirkumu daļa

## Informācija par Valsts amatpersonu deklarācijām

Saskaņā ar likumu “Par interešu konflikta novēršanu valsts amatpersonas darbībā”, laika posmā no 2023. gada 15. februāra līdz 1. aprīlim (ieskaitot) valsts amatpersonām Valsts ieņēmumu dienestā (VID) jāiesniedz valsts amatpersonas kārtējā gada deklarācija par 2022. gadu. Tā jāiesniedz elektroniski, izmantojot VID elektroniskās deklarēšanas sistēmu (EDS).

Likuma “Par interešu konflikta novēršanu valsts amatpersonu darbībā” mērķis ir nodrošināt valsts amatpersonu darbību sabiedrības interesēs, novēršot jebkuras valsts amatpersonas, tās radnieku

vai darījuma partneru personiskās vai mantiskās ieinteresētības ietekmi uz valsts amatpersonas darbību, veicināt valsts amatpersonu darbības atklātumu un atbildību sabiedrības priekšā, kā arī sabiedrības uzticēšanos valsts amatpersonu darbībai. Minētais likums paredz:

- ierobežojumus un aizliegumus valsts amatpersonām,
- interešu konflikta novēršanu valsts amatpersonu darbībā,
- valsts amatpersonu mantiskā stāvokļa deklarēšanu un valsts amatpersonu deklarāciju pārbaudes mehānismu.

Iesniegtās deklarācijas iespējams precizēt tikai viena mēneša laikā pēc

tam, kad iesniegtā deklarācija publiskota VID Valsts amatpersonu deklarāciju publiskojamo datu bāzē.

Valsts amatpersonas deklarācijas iesniegšanas un aizpildīšanas kārtība ir noteikta likumā “Par interešu konflikta novēršanu valsts amatpersonu darbībā” un Ministru kabineta 2002. gada 22. oktobra noteikumos Nr. 478 “Kārtība, kādā aizpildāmas, iesniedzamas, reģistrējamas un glabājamas valsts amatpersonu deklarācijas un aizpildāmi un iesniedzami valsts amatpersonu saraksti”.

Saskaņā ar likuma “Par interešu konflikta novēršanu valsts amatpersonas darbībā” 32. panta pirmā un otrā daļā noteikto, valsts

amatpersona saucama pie administratīvās atbildības par valsts amatpersonas deklarācijas neiesniegšanu noteiktajā termiņā, deklarācijas aizpildīšanas un iesniegšanas kārtības neievērošanu vai par nepatiesu ziņu norādīšanu deklarācijā, piemērojot naudas sodu līdz septiņdesmit naudas soda vienībām vai nosakot valsts amatpersonas tiesību izmantošanas aizliegumu līdz diviem gadiem vai bez tā.

Informāciju sagatavojuši  
Preiļu novada pašvaldības  
Personālvadības un administratīvās daļas  
Iedzīvotāju reģistrēšanas speciāliste  
Anita Livdāne

## 2. INSTITŪCIJU NOSACĪJUMU APKOPOJUMS

Nr. p.k.	Institūcija/ saņemšanas datums; Nr.	Nosacījumi	Komentāri
1.	Valsts vides dienesta Atļauju pārvalde 22.02.2023. Nr.11.2/AP/2435/2023	<p>Valsts vides dienests (turpmāk – Dienests) 2023. gada 25. janvārī saņēma iesniegumu ar lūgumu sniegt nosacījumus Preiļu novada teritorijas plānojuma izstrādei.</p> <p>Administratīvi teritoriālās reformas rezultātā, apvienojot Preiļu, Vārkavas, Riebiņu novadus un Aglonas pagastu, ir izmainījušās Preiļu novada teritorijas robežas, radot nepieciešamību izstrādāt jaunu (vienotu) teritorijas plānojumu. 2022. gadā ir apstiprināti jaunie novada teritorijas attīstības plānošanas dokumenti - Preiļu novada ilgtspējīgas attīstības stratēģija un Preiļu novada attīstības programma 2022.-2029. gadam. Teritorijas plānojums tiks izstrādāts, pamatojoties uz Preiļu novada domes 2022. gada 29. decembra lēmumu Nr. 31 (prot. Nr.26) un apstiprinātu darba uzdevumu.</p> <p>Dienests, ņemot vērā Aizsargjoslu likumu, Ministru kabineta 2013. gada 30. aprīļa noteikumus Nr. 240 “Vispārīgie teritorijas plānošanas, izmantošanas un apbūves noteikumi” (turpmāk – MK noteikumi Nr. 240) u.c. vides normatīvos aktus un atbilstoši Ministru kabineta 2014. gada 14. oktobra noteikumu Nr. 628 „Noteikumi par pašvaldību teritorijas attīstības plānošanas dokumentiem” (turpmāk – MK noteikumi Nr. 628) 56.2. un 58. punktiem, izvirza sekojošus nosacījumus teritorijas plānojuma izstrādei:</p> <ol style="list-style-type: none"> <li>1. Teritorijas plānojuma risinājumus izvērtēt Preiļu novada un Latgales plānošanas reģiona ilgtspējīgas attīstības stratēģiju kontekstā un nodrošināt atbilstību tām t.sk. telpiskās attīstības vadlīnijām.</li> <li>2. Grafiskajā daļā attēlot virszemes ūdensobjektu aizsargjoslas un applūstošās (ar 10% applūduma varbūtību) teritorijas. Aizsargjoslu un applūstošo teritoriju noteikšanā ņemt vērā Aizsargjoslu likuma 7. pantā, Ministru kabineta 2008. gada 3. jūnija noteikumos Nr. 406 “Virszemes ūdensobjektu aizsargjoslu noteikšanas metodika” (turpmāk – MK noteikumi Nr. 406) noteikto un VSIA “Latvijas vides, ģeoloģijas un meteoroloģijas centrs” (turpmāk – LVĢMC) datus, kurus aicinām pieprasīt LVĢMC. Ja applūstošo teritoriju noteikšanai plānots izmantot MK noteikumu Nr. 406 9. punktā minētās pazīmes, Dienests norāda, ka applūstošo teritoriju noteikšanai ar šādu pieeju ir nepieciešama ekspertīze, piesaistot atbilstošus dabas, ģeoloģijas, hidroloģijas ekspertus. Ņemot vērā, ka augstākstāvošos normatīvajos aktos jau ir noregulēta applūstošo teritoriju precizēšanas iespējamība un izņēmumi būvniecībai tajās, norādām, ka ir jāvadās no Aizsargjoslu likuma 37. panta pirmās daļas 4. punktā un MK noteikumu Nr.240 217.<sup>1</sup> punktā noteiktā. Funkcionālā zonējumā neatbilstoši norādītas applūstošās teritorijas un iepļānotā apbūve var sniegt maldīgu priekšstatu zemju</li> </ol>	<ol style="list-style-type: none"> <li>1. Ņemts vērā.</li> <li>2. Ņemts vērā. Preiļu novada teritorijas plānojuma Grafiskajā daļā M 1:10 000 attēlotas applūstošās (10%) teritorijas, saskaņā ar oficiāli pieejamajiem digitālajiem datiem (“Latvijas Vides, ģeoloģijas un meteoroloģijas centrs”).</li> </ol>

Nr. p.k.	Institūcija/ saņemšanas datums; Nr.	Nosacījumi	Komentāri
		<p>Īpašniekiem. Teritorijas plānojuma īstenošanas praksē Dienests aicina respektēt Augstākās tiesas Senāta 2017. gada 22. februāra sprieduma lietas Nr.SKA-79/2017 (A420566612) 19. punktā secināto (<i>Aizsargjoslu likuma prasības kā augstāka juridiskā spēka tiesību normas prevalē pār pašvaldības teritorijas plānojumu, kas pieņemts kā saistošie noteikumi</i>). Applūstošajās teritorijās neplānot apbūvi, kas būtu pretrunā Aizsargjoslu likuma 37. panta pirmās daļas 4. punktam. Vienlaikus Dienests aicina izvērtēt arī zemākas varbūtības plūdu riska teritorijas un izvairīties no nozīmīgu infrastruktūras objektu, blīvas dzīvojamās apbūves vai rūpnieciskās apbūves plānošanas šādās riska teritorijās.</p> <p>3. Grafiskajā daļā attēlot un Teritorijas izmantošanas un apbūves noteikumos (turpmāk – TIAN) iekļaut teritorijas ar ģeogrāfiskiem noteikumiem – Teritorijas, kurās ierīkojamas centralizētas ūdensapgādes un kanalizācijas sistēmas (TIN1). Preiļu pilsētas un novada ciemu teritorijās, kur ir esoša vai tiek plānota savrupmāju, mazstāvu, daudzstāvu, publiskās apbūves un jauktas centra apbūves teritoriju paplašināšana, bet netiek iekļauta teritorijā ar ģeogrāfiskiem noteikumiem (TIN1), ir jāizvērtē vides riski un tehniski ekonomiskais pamatojums. Izvērtējumā jāņem vērā: ietekmes no piesārņotajām un potenciāli piesārņotajām vietām, kapsētu ietekmes (to sanitārajās aizsargjoslās) uz lokālo ūdensapgādi, decentralizēto sistēmu ietekmes uz pazemes ūdens ņemšanas vietām un to bakterioloģiskajām un ķīmiskajām aizsargjoslām, ietekmes uz virszemes ūdeņu kvalitāti un jūtību no piesārņojuma (ņemot vērā upju baseinu apgabalu apsaimniekošanas plānus), ietekmes uz pazemes ūdeņu kvalitāti un aizsargātību no piesārņojuma, paaugstināta gruntsūdens līmeņa un applūšanas risku iespējamās ietekmes uz lokālajām ūdensapgādes un kanalizācijas sistēmām, ietekmes uz meliorācijas sistēmām, ūdenssaimniecības pakalpojumu sniedzēju attīstības plānus, kā arī apzinoties līdzšinējo pieredzi - lokālo ūdensapgādes un sadzīves kanalizācijas ierīču apsaimniekošanas problēmas un ar kādiem līdzekļiem reāli tiks panākta māsaimniecību u.c. objektu pieslēgšanās pašvaldības centralizētajām ūdensapgādes un kanalizācijas sistēmām pēc to izbūves. Ņemot vērā vides risku izvērtējumu, decentralizētajām sistēmām TIAN paredzēt prasības, kas samazina vides riskus. Dienests vērš uzmanību, ka vides risku izvērtēšana teritorijas plānojumā ir veicama atbilstoši teritorijas attīstības plānošanas līmenim.</p>	<p>3. Ņemts vērā. Noteiktas TIN1 teritorija.</p> <p>TIAN noteiktas prasības pieslēgumu veidošanai pie centralizētās ūdensapgādes un kanalizācijas sistēmas tīkliem, kā arī nosacījumi decentralizētajām sistēmām, līdz iespējai pieslēgties pie centralizētajiem tīkliem.</p> <p>Prasības vides risku samazināšanai no decentralizētajām sistēmām nosaka normatīvie akti un pašvaldības saistošie noteikumi, TIAN iekļautas prasības decentralizētajām kanalizācijas sistēmām, nedublējot spēkā esošo normatīvu prasības.</p> <p>03.02.2009. MK noteikumi Nr.108 "Normatīvo aktu projektu sagatavošanas noteikumi" (turpmāk - MKN 108) nosaka svarīgākās juridiskās tehnikas prasības sagatavojot normatīvo aktu projektus. MKN 108 noteikts, ka normatīvajā aktā, tai</p>

Nr. p.k.	Institūcija/ saņemšanas datums; Nr.	Nosacījumi	Komentāri
		<p>4. Grafiskajā daļā uzrādīt visus LVĢMC datubāzē reģistrētos ūdensapgādes urbumus un tiem noteiktās aizsargjoslas (stingrā režīma, bakterioloģiskās, ķīmiskās), kuras noteiktas saskaņā ar Aizsargjoslu likuma 9. pantu un Ministru kabineta 2004.gada 20.janvāra noteikumiem Nr.43 "Aizsargjoslu ap ūdens ņemšanas vietām noteikšanas metodika", kā arī ņemt vērā Aizsargjoslu likuma 39. pantā noteiktos aprobežojumus.</p> <p>5. Veikt gaisa kvalitātes novērtēšanu par piesārņojošo vielu koncentrāciju Preiļu pilsētā, ņemot vērā pašreizējo gaisa piesārņojuma fona koncentrāciju (neņemot vērā esošo emitēto piesārņojumu no A un B kategorijas piesārņojošo darbību atļaujām (A un B kategorijas atļaujas skatīt vietnēs: <a href="https://registri.vvd.gov.lv/piesarnojoso-darbibu-vietu-karte/">https://registri.vvd.gov.lv/piesarnojoso-darbibu-vietu-karte/</a> un <a href="https://registri.vvd.gov.lv/izsniegtas-atlajas-un-licences/a-un-b-atlajas/">https://registri.vvd.gov.lv/izsniegtas-atlajas-un-licences/a-un-b-atlajas/</a>)) un emisiju maksimālos limitus, kas noteikti piesārņojošās darbības veicējiem (A un B kategorijas piesārņojošo darbību atļaujās) ietekmētās teritorijas areālā. Atbilstoši tam paredzēt iespējamās piesārņojošās darbības teritorijā, ja tādas tiek plānotas, kā arī noteikt pasākumus un TIAN iekļaut prasības negatīvās ietekmes uz vidi un cilvēku veselību samazināšanai/novēršanai.</p>	<p>skaitā teritorijas plānojumā neietver normas, kas dublē augstāka vai tāda paša spēka normatīvā akta tiesību normās ietverto normatīvo regulējumu.</p> <p>4. Daļēji ņemts vērā. Grafiskajā daļā attēloti pašvaldības apsaimniekotie centralizētās ūdensapgādes urbumi un to aizsargjoslas, kā arī urbumi atbilstoši LVĢMC sniegtajai oficiālajai informācijai (27.02.2024).</p> <p>5. Daļēji ņemts vērā, atbilstoši teritorijas plānojuma izstrādes tvērumam un darba uzdevumam. Veikt gaisa kvalitātes novērtēšanu par piesārņojošo vielu koncentrāciju neietilpst plānošanas dokumenta deleģējumā. Vides pārskata sadaļā 4.6.1. "Gaisa kvalitāte un to ietekmējošie faktori" sniegta informācija par esošo gaisa kvalitāti Preiļu novadā, tai skaitā emisijām no piesārņojošām darbībām. Teritorijas plānojumā tiek noteikts funkcionālais zonējums (nevis piesārņojošās darbības), ņemot vērā arī esošo emitēto piesārņojumu no A un B kategorijas uzņēmumu piesārņojošo darbību atļaujām, esošo dzīvojamo un publisko apbūvi, pēc iespējas neplānojot</p>

Nr. p.k.	Institūcija/ saņemšanas datums; Nr.	Nosacījumi	Komentāri
		<p>6. Grafiskajā daļā attēlot meža aizsargjoslas ap pilsētām teritorijas. Aizsargjoslu noteikšanā ņemt vērā Aizsargjoslu likuma 11. pantā un Ministru kabineta 2003. gada 4. februāra noteikumos Nr. 63 "Meža aizsargjoslu ap pilsētām noteikšanas metodika" noteikto. Ņemt vērā Aizsargjoslu likuma 41. pantā noteiktos aprobežojumus.</p> <p>7. Grafiskajā daļā uzrādīt sanitārās aizsargjoslas ap notekūdeņu attīrīšanas iekārtām (turpmāk – NAI), kuru jauda ir lielāka par 5 kubikmetriem notekūdeņu diennaktī. Dienests informē, ka sanitārās aizsargjoslas ap NAI ir nosakāmas atbilstoši Aizsargjoslu likuma 28. panta trešajai un ceturtajai daļai, kā arī atgādinām, ka saskaņā ar Aizsargjoslu likuma 55. panta 3.punktu sanitārajā aizsargjoslā ap NAI ir aizliegta jaunu ēku būvniecība, kas nav saistīta ar NAI darbību. Tādējādi Dienests lūdz rūpīgi izvērtēt visas Preiļu novadā spēkā esošās piesārņojošo darbību atļaujas (A, B kategorijas atļaujas un C kategorijas apliecinājumus skatīt vietnēs: <a href="https://registri.vvd.gov.lv/piesarnojoso-darbibu-vietu-karte/">https://registri.vvd.gov.lv/piesarnojoso-darbibu-vietu-karte/</a> , <a href="https://registri.vvd.gov.lv/izsnieltas-atlajas-un-licences/a-un-b-atlajas/">https://registri.vvd.gov.lv/izsnieltas-atlajas-un-licences/a-un-b-atlajas/</a> un <a href="https://registri.vvd.gov.lv/izsnieltas-atlajas-un-licences/c-kategorijas-piesarnojoso-darbibu-registrs/">https://registri.vvd.gov.lv/izsnieltas-atlajas-un-licences/c-kategorijas-piesarnojoso-darbibu-registrs/</a>), kas izsnieltas NAI un darbībām ar to dūņām un attiecīgi uzrādīt Aizsargjoslu likumam atbilstošas sanitārās aizsargjoslas (50 m, 100 m vai 200 m, kuras piemēro NAI ar jaudu, kas lielāka par 5 m<sup>3</sup>/dnn., atkarībā no notekūdeņu un dūņu apstrādes/uzglabāšanas - slēgtas vai atklātas) un neparedzēt būvniecību nevienā no Preiļu novadā esošajām sanitārajām aizsargjoslām ap NAI, kas būtu pretrunā Aizsargjoslu likumam.</p> <p>8. Grafiskajā daļā uzrādīt kapsētas un sanitārās aizsargjoslas ap tām. Dienests norāda, ka saskaņā ar Aizsargjoslu likuma 25. panta pirmo un otro daļu, kā arī Ministru kabineta 1998. gada 29. decembra noteikumiem Nr. 502 "Aizsargjoslu ap kapsētām noteikšanas metodika", kapsētām vēl vismaz 25 gadus pēc apbedījumu pārtraukšanas ir nosakāma atbilstoša sanitārā aizsargjosla un tajās</p>	<p>ražošanas, dzīvojamās un publiskās funkcijas konfliktsituāciju veidošanos. TIAN iekļautas prasības iespējamās negatīvās ietekmes uz vidi un cilvēku veselību novēršanai (nodaļa 3.5.Prasības vides risku samazināšanai)</p> <p>6. Ņemts vērā.</p> <p>7. Ņemts vērā.</p> <p>8. Ņemts vērā.</p>



Nr. p.k.	Institūcija/ saņemšanas datums; Nr.	Nosacījumi	Komentāri
		<p>ir jāievēro Aizsargjoslu likuma 52. pantā noteiktie aprobežojumi.</p> <p>9. Grafiskajā daļā uzrādīt visas piesārņotās un potenciāli piesārņotās vietas, kas apzinātas un publicētas LVGMC vietnē: <a href="http://parissrv.lvgmc.lv/#viewType=home_view">http://parissrv.lvgmc.lv/#viewType=home_view</a>, TIAN noteikt prasības šo teritoriju izpētei un izmantošanai.</p> <p>10. Grafiskajā daļā uzrādīt bijušās atkritumu izgāztuves. Dienests norāda, ka saskaņā ar Aizsargjoslu likuma 28. panta pirmo un otro daļu esošajiem atkritumu poligoniem ir nosakāma 100 m sanitārā aizsargjosla un tajā ir jāievēro 55. pantā noteiktie aprobežojumi, tāpat arī bijušajām atkritumu izgāztuvēm (arī pēc to rekultivācijas) ir nosakāma 100 m sanitārā aizsargjosla un jāievēro aprobežojumi vismaz līdz Dienesta noteiktā monitoringa perioda beigām.</p> <p>11. Grafiskajā daļā uzrādīt esošās un bijušās dzīvnieku (t.sk. lopu) kapsētas. Dienests norāda, ka saskaņā ar Aizsargjoslu likuma 26. panta pirmo un otro daļu, kā arī Ministru kabineta 2009. gada 29. septembra noteikumiem Nr. 1114 "Noteikumi par dzīvnieku kapsētas iekārtošanas, reģistrācijas, uzturēšanas, darbības izbeigšanas un likvidēšanas kārtību un aizsargjoslu noteikšanas metodiku ap dzīvnieku kapsētām", dzīvnieku kapsētām vēl 25 gadus pēc to slēgšanas ir nosakāma atbilstoša sanitārā aizsargjosla un tajās ir jāievēro Aizsargjoslu likuma 53. pantā noteiktie aprobežojumi.</p> <p>12. Teritorijas plānojuma Grafiskajā daļā ievērot atbilstošos attālumus ap lauksaimniecības dzīvnieku turēšanai paredzētām būvēm līdz dzīvojamai un publiskai apbūvei, kas noteikti MK noteikumu Nr. 240 140. un 141. punktos (<i>Šo noteikumu 140.punktā minētie attālumi jāievēro arī gadījumos, ja esošo lauksaimniecības dzīvnieku turēšanai paredzēto būvju tuvumā tiek plānota jauna dzīvojamā vai publiskā apbūve</i>).</p> <p>13. Grafiskajā daļā uzrādīt biogāzes ražotnes. Dienests norāda, ka saskaņā ar Aizsargjoslu likuma 28. panta otrās prim daļas 2.apakšpunktu pārstrādes uzņēmumiem, kuri pārstrādā pārtikā neparedzēto dzīvnieku izcelsmes 1. un 2. kategorijas blakusproduktus, ir nosakāma 50 m sanitārā aizsargjosla un tajā ir jāievēro 55. pantā noteiktie aprobežojumi.</p> <p>14. Grafiskajā daļā uzrādīt esošās un plānotās (apstiprinātās) vēja elektrostacijas, kuru jauda lielāka par 20 kW. Dienests norāda, ka saskaņā ar MK noteikumu Nr. 240 159.-163.<sup>1</sup> punktiem, vēja elektrostacijām, kuru jauda lielāka par 20 kW, un vēja parkiem ir jāievēro atbilstoši attālumi no dzīvojamām un publiskām ēkām u.c. nosacījumi. Dienests aicina izvērtēt nepieciešamību par prasību</p>	<p>9. Ņemts vērā.</p> <p>10. Ņemts vērā.</p> <p>11. Nav informācijas par esošiem šādiem objektiem novada teritorijā, netiek attēloti.</p> <p>12. Ņemts vērā, nosakot funkcionālo zonējumu. Papildus jāievēro MK noteikumu Nr. 240 noteikumi, kā arī TIAN iekļautie nosacījumi.</p> <p>13. Nav informācijas par esošiem šādiem objektiem novada teritorijā, netiek attēloti.</p> <p>14. Ņemts vērā. Preiļu novada teritorijā nav esošu un plānotu (apstiprinātu) vēja elektrostaciju, kuru jauda lielāka par 20 kW. Teritorijas plānojumā noteikta</p>

Nr. p.k.	Institūcija/ saņemšanas datums; Nr.	Nosacījumi	Komentāri
		<p>izvirzīšanu jaunu vēja elektrostaciju un vēja parku būvniecībai Preiļu novadā, iespējams, nosakot teritorijas/zonas, kurās nav atļauta šādu objektu būvniecība.</p> <p>15. Izvērtējot visas Preiļu novadā spēkā esošās piesārņojošo darbību atļaujas, Grafiskajā daļā uzrādīt degvielas un gāzes uzpildes stacijas, naftas bāzes, bīstamu ķīmisko vielu glabātavas un drošības aizsargjoslas ap tām atbilstoši Aizsargjoslu likuma 30. pantam un ievērot 57. panta aprobežojumus.</p> <p>16. Izvērtēt iespējas teritorijas plānojumā ieviest HELCOM rekomendācijas lietus ūdeņu apsaimniekošanai pilsētvidē (Preiļu pilsētā u.c. lielākajās apdzīvotajās vietās), kā arī citus ieteikumus un labās prakses – ilgtspējīgu lietus ūdeņu apsaimniekošanas risinājumu pilsētvidē piemērus. TIAN iekļaut prasību, ka lietus ūdeņi nav novadāmi sadzīves kanalizācijas sistēmā.</p> <p>17. Lai saglabātu bioloģisko daudzveidību, Dienests aicina jaunu blīvas apbūves teritoriju plānošanā izvairīties no to paredzēšanas mežos un īpaši aizsargājamo biotopu teritorijās. Tāpat aicinām izvērtēt (t.sk. apstiprinātos lokālpilnojumus un detālpilnojumus) un atcelt līdz šim plānotās, bet neīstenotās blīvas apbūves teritorijas, kas paredzētas mežos un īpaši aizsargājamo biotopu teritorijās.</p> <p>18. Izvērtēt iespēju teritorijas plānojuma Grafiskajā daļā noteikt ainaviski vērtīgās teritorijas un prasības TIAN to saglabāšanai un izmantošanai.</p> <p>19. Lai mazinātu vides riskus, Dienests aicina jaunu blīvas dzīvojamās apbūves teritoriju plānošanā izvairīties no to paredzēšanas vietās, kur ūdenssaimniecības pakalpojumu sniedzējs neplāno vai tuvākajā nākotnē nesaredz tehniski ekonomisko pamatojumu centralizētās ūdensapgādes un kanalizācijas sistēmu izveidei. Tāpat aicinām izvērtēt (t.sk. apstiprinātos lokālpilnojumus un detālpilnojumus) un atcelt līdz šim plānotās, bet neīstenotās blīvas dzīvojamās apbūves teritorijas, kur ūdenssaimniecības pakalpojumu sniedzējs neplāno vai nesaredz tehniski ekonomisko pamatojumu centralizētās ūdensapgādes un kanalizācijas sistēmu izveidei.</p> <p>20. Plānojot jaunu saimniecisko darbību, teritorijas plānojumā izvērtēt iespēju vispirms izmantot degradētās, pamestās un neapsaimniekotās teritorijas ar esošo infrastruktūru.</p>	<p>1200 m plata buferzona (TIN12), kurā aizliegta vēja elektrostaciju, kuru jauda ir 20 kW un vairāk būvniecība.</p> <p>15. Ņemts vērā, DUS/GUS attēlotas. Nav informācijas par esošām naftas bāzēm, ķīmisko vielu glabātuvēm novada teritorijā, netiek attēloti.</p> <p>16. Ņemts vērā. Iekļauts TIAN.</p> <p>17. Ņemts vērā. Teritorijas plānojumā izvērtēti spēkā esošie detālpilnojumus un lokālpilnojumus un sniegts priekšlikums to integrēšana teritorijas plānojumā vai atcelšanai (Paskaidrojuma rakstā).</p> <p>18. Ņemts vērā, noteiktas Ainaviski vērtīgās teritorijas (TIN5).</p> <p>19. Ņemts vērā. Teritorijas plānojumā izvērtēti spēkā esošie detālpilnojumus un lokālpilnojumus un sniegts priekšlikums to integrēšana teritorijas plānojumā vai atcelšanai (Paskaidrojuma rakstā).</p> <p>20. Ņemts vērā.</p>

Nr. p.k.	Institūcija/ saņemšanas datums; Nr.	Nosacījumi	Komentāri
		<p>21. Plānojot funkcionālo zonējumu, kur starp dažādiem to veidiem potenciāli var veidoties konfliktsituācijas, piemēram, starp rūpniecisko un dzīvojamo, publisko apbūvi, tūrisma objektiem, teritorijas plānojumā ir jāievēro MK noteikumu Nr. 240 138. – 142. un 144. – 147. punktos minētais, Grafiskajā daļā un TIAN jāparedz atbilstoši pasākumi un prasības negatīvo ietekmju (trokšņa, smaku, putekļu, vibrācijas un cita veida piesārņojuma un rūpniecisko avāriju risku) novēršanai vai būtiskai samazināšanai. Ņemot vērā pēctecības principu, Dienests aicina pārskatīt līdz šim plānoto zonējumu, bet neīstenoto, un turpmāk novērst augstākminēto konfliktsituāciju izveidošanos, kā arī izvērtēt pastāvošās konfliktsituācijas esošajā teritorijas izmantošanā un rast risinājumus/izvirzīt prasības negatīvo ietekmju mazināšanai. Dienests arī atgādina, ka racionālākais veids, kā izvairīties no šādām konfliktsituācijām, ir atbilstoša attāluma (buferzonas) ievērošana starp kontrastējošām funkcionālajām zonām, jo bieži pielietotie risinājumi – blīvi koku un krūmu aizsargstādījumi maksimālo efektu var sniegt tikai pēc ilgāka laika, turklāt ir jāreķinās ar atšķirīgu samazinājumu dažādiem piesārņojuma veidiem (piemēram, iesakām iepazīties ar skaņas dzišanas koeficientiem atkarībā no aizsargstādījumu dendroloģiskā sastāva, kas publicēti izdevumā "Būvakustika. Teorija un realitāte", A.Zabrauskis, 2007), savukārt efektīvu prettrokšņa sienu, vaļņu būvniecība prasa lielas izmaksas un visticamāk neuzlabos vietējo ainavu dzīvojamo māju apbūvē.</p> <p>22. Ņemot vērā, ka derīgo izrakteņu ieguve, kā viens no izmantošanas veidiem, var tikt atļauta ievērojamā daļā Preiļu novada teritorijas (t.sk. Lauksaimniecības teritorijā (L), Mežu teritorijā (M) un Ūdeņu teritorijā (Ū)) un ir zināms, ka derīgo izrakteņu ieguves ietekmes var būt būtiskas, kā arī apzinoties līdzšinējo pieredzi "dīķu izveidē un derīgo izrakteņu ieguvē" un iepazīstoties ar tiesu praksi, ir jāparedz atbilstoši priekšnoteikumi derīgo izrakteņu iguvei. Dienests sagaida, ka TIAN tiks noteiktas prasības, kas izpildāmas pirms darbības uzsākšanas (piemēram, izstrādāt detālplānojumu un pieprasīt Vides pārraudzības valsts biroja lēmumu par stratēģiskā ietekmes uz vidi novērtējuma nepieciešamību), kā arī izvirzītas prasības ieguves vietas attālumiem no jutīgām teritorijām, derīgo izrakteņu transportēšanai, trokšņa, putekļu, vibrācijas, virszemes ūdeņu un hidroloģisko apstākļu izmaiņu ietekmēm attiecībā uz apkārtējām teritorijām, t.sk. dzīvojamās un publiskās apbūves, kultūrvēsturisko un dabas vērtību aizsardzību.</p>	<p>21. Ņemts vērā, nosakot funkcionālo zonējumu. TIAN iekļautas prasības iespējamās negatīvās ietekmes uz vidi un cilvēku veselību novēršanai (<i>nodaļa 3.5. Prasības vides risku samazināšanai</i>).</p> <p>22. Ņemts vērā, nosakot funkcionālo zonējumu. TIAN iekļautas prasības derīgo izrakteņu iguvei.</p>

Nr. p.k.	Institūcija/ saņemšanas datums; Nr.	Nosacījumi	Komentāri
		<p>Dienests informē, ka saskaņā ar MK noteikumu Nr.628 59. un 62.punktu atzinuma sniegšanas termiņš varētu būt četras nedēļas.</p> <p>Ņemot vērā likuma „Par ietekmes uz vidi novērtējumu” 4. pantā noteikto un Ministru kabineta 2004. gada 23. marta noteikumu Nr.157 „Kārtība, kādā veicams ietekmes uz vidi stratēģiskais novērtējums” 2. punktā norādītos plānošanas dokumentus, kuriem nepieciešams ietekmes uz vidi stratēģiskais novērtējums, Dienests secina, ka Preiļu novada teritorijas plānojumam būtu jāveic ietekmes uz vidi stratēģiskais novērtējums, jo jaunizveidotā Preiļu novada teritorijā (bijušo Preiļu, Riebiņu, Vārkavas novadu un Aglonas pagasta teritorijās) šāds novērtējums teritorijas attīstības plānošanas dokumentiem ir veikts pasen vai nav veikts vispār, taču plānojamā teritorijā vides problēmas ir iespējamās un pastāv (piemēram, slēgtās atkritumu izgāztuves, citas piesārņotās un potenciāli piesārņotās teritorijas, bīstamo atkritumu poligoni, gaisa kvalitāte ap lielākajām sadedzināšanas iekārtām, ražošanas teritoriju, derīgo izraktenņu ieguves teritoriju tiešs tuvums dzīvojamai apbūvei u.c. jūtīgām teritorijām, degradēto teritoriju revitalizācija, notekūdeņu attīrīšana un virszemes ūdeņu kvalitāte u.c.), kā arī plānošanas dokuments var skart daudzas jūtīgas teritorijas, t.sk. īpaši aizsargājamās dabas teritorijas. Turklāt vērā ņemams ir likuma „Par ietekmes uz vidi novērtējumu” 3. panta 1. punktā minētais princips: <i>ietekmes novērtējums izdarāms agrākā paredzētās darbības plānošanas, projektēšanas un lēmumu pieņemšanas stadijā.</i></p> <p>Vēršam uzmanību, ka lēmumu par stratēģiskā ietekmes uz vidi novērtējuma procedūras piemērošanu vai nepiemērošanu plānošanas dokumentam pieņem Vides pārraudzības valsts birojs.</p>	<p>Pieņemts zināšanai.</p> <p>VPVB 29.03.2023. pieņēma lēmumu Nr. 4-02/26/2023 Par stratēģiskā ietekmes uz vidi novērtējuma procedūras <u>piemērošanu</u>. Atbilstoši izstrādāts Vides pārskats.</p>
2.	<p>Dabas aizsardzības pārvaldes Latgales reģionālā administrācija 24.02.2023. Nr.4.8/1164/2023-N</p>	<p>Dabas aizsardzības pārvaldes Latgales reģionālā administrācija (turpmāk – Pārvalde) ir saņēmusi Preiļu novada pašvaldības 2023. gada 25. janvāra iesniegumu ar lūgumu sniegt informāciju un nosacījumus Preiļu novada teritorijas plānojuma izstrādei. Savukārt, 2023. gada 31. janvāra iesniegumā lūgts sniegt viedokli par stratēģiskā ietekmes uz vidi novērtējuma nepieciešamību.</p> <p>Pamatojoties uz Ministru kabineta noteikumu<sup>1</sup> 53. punktu, Pārvalde sniedz sekojošu informāciju un nosacījumus.</p> <p>1. Atbilstoši Dabas datu pārvaldības sistēmas “Ozols” (Pārvaldes uzturētais valsts reģistrs) (turpmāk – DDPS Ozols) informāciju Preiļu novada teritorijā atrodas vairākas Eiropas nozīmes aizsargājamās dabas (<i>Natura 2000</i>) teritorijas, kā arī ārpus šīm teritorijām ir konstatētas daudzveidīgas īpaši aizsargājamas dabas vērtības – Eiropas Savienības</p>	<p>1. Ņemts vērā.</p>

<sup>1</sup> Ministru kabineta 2014. gada 14. oktobra noteikumi Nr. 628 “Noteikumi par pašvaldību teritorijas attīstības plānošanas dokumentiem”.

Nr. p.k.	Institūcija/ saņemšanas datums; Nr.	Nosacījumi	Komentāri
		<p>nozīmes prioritārie mežu, purvu, zālāju un saldūdeņu biotopi, īpaši aizsargājamo sugu dzīvotnes, kuru populācijas ir nozīmīgas ne tikai Latvijas, bet arī visas pasaules mērogā. Telpiskie dati par dabas vērtībām pieejami Dabas aizsardzības pārvaldē, saņemot ģeotelpisko datu kopas izmantošanas licenci<sup>2</sup>.</p> <p>Lai mazinātu ietekmi uz īpaši jutīgajām teritorijām un saglabātu dabas vērtības, ar vairākiem Latvijas Republikas likumiem, Ministru kabineta noteikumiem un īpaši aizsargājamo dabas teritoriju, sugu un biotopu aizsardzības plāniem ir noteikti specifiski ierobežojumi, kas mazina antropogēno slodzi un nodrošina teritoriju ilgtspējīgu attīstību. Informācija par īpaši aizsargājamām dabas teritorijām (to izveidošanas mērķis, teritoriju apraksti<sup>3</sup>, izstrādātie dabas aizsardzības plāni<sup>4</sup> u. c. informācija) pieejama Dabas aizsardzības pārvaldes mājaslapā. Spēkā esošs ir dabas lieguma “Pelēču ezera purvs”<sup>5</sup>, dabas lieguma “Jaša”<sup>6</sup>, dabas lieguma “Jašas-Bicāņu ezers”<sup>7</sup>, dabas lieguma “Dubnas paliene”<sup>8</sup>, dabas lieguma “Lielais Pelečāres purvs”<sup>9</sup>, dabas lieguma “Rušonu ezera salas”<sup>10</sup> dabas aizsardzības plāns un aizsargājamo ainavu apvidus “Kaučers”<sup>11</sup> dabas aizsardzības plāns.</p> <p>2. Atbilstoši Eiropas Savienības Zaļajam kursam<sup>12</sup> uz Latvijas Republiku – kā tās dalībvalsti – attiecas Eiropas Savienības bioloģiskās stratēģijas ieviešana līdz 2030. gadam<sup>13</sup>. Kā viens no galvenajiem šīs stratēģijas pamatuzdevumiem ir aizsargājamo dabas teritoriju tīkla paplašināšana, lai līdz 2030. gadam 30 % no sauszemes un jūras teritorijām būtu aizsargājamas un 10 % stingri aizsargātas dabas teritorijas. Lai īstenotu šo uzdevumu, Latvijā līdz 2030. gadam tiks veidotas jaunas īpaši aizsargājamās dabas teritorijas un esošo teritoriju paplašinājumi. Pārvalde jau ir uzsākusi jaunveidojamo teritoriju atlasīšanu un zinātnisko pamatojumu sagatavošanu. Arī Preiļu novada teritorijā ir plānots veidot jaunas īpaši aizsargājamās dabas teritorijas. Lai jau laicīgi ieklānotu šīs jaunās dabas teritoriju robežas arī</p>	2. Ņemts vērā.

<sup>2</sup> <https://www.daba.gov.lv/lv/pakalpojumi/dabas-datu-parvaldibas-sistemas-geotelpisko-datu-kopu-izmantosana>

<sup>3</sup> <https://www.daba.gov.lv/lv/par-ipasi-aizsargajamam-dabas-teritorijam>

<sup>4</sup> <https://www.daba.gov.lv/lv/dabas-aizsardzibas-plani>

<sup>5</sup> <https://www.daba.gov.lv/lv/pelecu-ezera-purvs>

<sup>6</sup> <https://www.daba.gov.lv/lv/jasa>

<sup>7</sup> <https://www.daba.gov.lv/lv/jasa> <https://www.daba.gov.lv/lv/jasas-bicanu-ezers>

<sup>8</sup> <https://www.daba.gov.lv/lv/dubnas-paliene>

<sup>9</sup> <https://www.daba.gov.lv/lv/lielais-pelecares-purvs>

<sup>10</sup> <https://www.daba.gov.lv/lv/rusonu-ezera-salas>

<sup>11</sup> <https://www.daba.gov.lv/lv/kaucers>

<sup>12</sup> [https://latvia.representation.ec.europa.eu/strategija-un-prioritates/es-politika-latvijai/vides-aizsardziba-eiropas-zalais-kurss-latvija\\_lv](https://latvia.representation.ec.europa.eu/strategija-un-prioritates/es-politika-latvijai/vides-aizsardziba-eiropas-zalais-kurss-latvija_lv)

<sup>13</sup> <https://op.europa.eu/en/publication-detail/-/publication/31e4609f-b91e-11eb-8aca-01aa75ed71a1>

Nr. p.k.	Institūcija/ saņemšanas datums; Nr.	Nosacījumi	Komentāri
		<p>novada teritoriālajā plānošanas dokumentā, lūdzam pieprasīt šādus provizoriskos telpiskos datus Dabas aizsardzības pārvaldei atbilstoši ieteikumu pirmajā punktā norādītajā kārtībā.</p> <p>3. Preiļu novads atrodas Latvijas teritorijā ar izcilu ainaviskumu un to būtiski papildina dabas un kultūrvēsturiskās vērtības. Latvijas ainavu politikas pamatnostādnēs kā problēmas, kas apdraud ainavu sociālo, ekonomisko, ekoloģisko un kultūrvēsturisko vērtību, līdz ar to arī cilvēku dzīves kvalitāti un ainavu potenciālu uzņēmējdarbības, it īpaši tūrisma, attīstībai, noteiktas teritorijas attīstības plānošanas procesā nepietiekami respektētas ainaviskās vērtības un sabiedrības vēlmes pēc kvalitatīvas publiskās ārtelpas: pēdējos 20 gados ir būtiski palielinājušās apbūvētās platības pie lielajām pilsētām; ainavu kvalitāti gan laukos, gan apdzīvotajās vietās pazemina degradētas teritorijas un objekti; aizaugot lauksaimniecībā izmantojamajām zemēm, samazinās atklāto lauku ainavu īpatsvars; pieaugot meža ciršanas apjomiem, palielinās izcirstās platības, mainās mežaudžu vecumstruktūra un meža vizuālais veidols; aizaugot upju un ezeru krastiem, samazinās to ainaviskā vērtība.</p> <p>4. Atbilstoši DDPS Ozols Preiļu novada teritorijā uz šo brīdi atzīmētas kopā 2082 īpaši aizsargājamo sugu atradnes un dzīvotnes teritorijas un 27 dažādi Eiropas Savienības nozīmes<sup>14</sup> biotopi, kas kopumā veido 9,31 % no Preiļu novada teritorijas. Lielākās platībās (4949,94 ha) ir pārstāvēts biotops 7110* – <i>Aktīvi augstie purvi</i>, 4512,46 ha platībā sastopams biotops 3150 – <i>Eitrofi ezeri ar iegrimušo ūdensaugu un peldaugu augāju</i>, 735,17 ha platībā sastopams biotops 91D0* – <i>Purvaini meži</i>. 27,83 % no biotopiem atrodas aizsargātās dabas teritorijās, bet atlikušie 72,17 % ārpus tām. Diemžēl ar katru gadu antropogēnā slodze uz minētajām dabas vērtībām palielinās, radot jutīgajām sugām nepiemērotus dzīves apstākļus, pilnībā vai daļēji izmainot to dzīvotnes.</p> <p>Preiļu novada teritorijas attīstības plānošanas dokumenta visās sadaļās būtu nepieciešams iestrādāt rīcības kopumu antropogēnās slodzes negatīvās ietekmes samazināšanai un ierobežošanai īpaši aizsargājamajās dabas teritorijās, ainaviski vērtīgajās teritorijās un no bioloģiskās daudzveidības viedokļa vērtīgajās teritorijās. Līdz ar to Preiļu novada teritorijas attīstības plānošanas dokumenta ietvaros būtu izstrādājams rīcību kopums, kas nodrošinātu, ka minētajās teritorijās antropogēnā slodze tiktu kontrolēta, un šajās jutīgajās teritorijās tiktu saglabāti īpaši aizsargājamie biotopi, īpaši aizsargājamo augu, putnu sugu dzīvotnes, tiktu nodrošinātas meža aizsargfunkcijas, tiktu novērsta/samazināta</p>	<p>3. Pieņemts zināšanai. Noteiktas vietējas nozīmes kultūrvēsturiskās un dabas teritorijas (TIN4), ainaviski vērtīgās teritorijas (TIN5).</p> <p>4. Ņemts vērā atbilstoši teritorijas plānojuma izstrādes tvērumam un darba uzdevumam. Vispārīga prasība iekļauta TIAN.</p>

<sup>14</sup> Padomes Direktīva 92/43/EEK (1992. gada 21. maijs) par dabisko dzīvotņu, savvaļas faunas un floras aizsardzību <http://eur-lex.europa.eu/legal-content/LV/TXT/?uri=CELEX:31992L0043>.

Nr. p.k.	Institūcija/ saņemšanas datums; Nr.	Nosacījumi	Komentāri
		<p>erozijas procesu attīstība, kā to nosaka Sugu un biotopu aizsardzības likums un Latvijas ainavu politikas pamatnostādnes.</p> <p>5. Analizējot pašreiz spēkā esošos novadu attīstības plānošanas dokumentus, var secināt, ka dabas vērtību (tai skaitā <i>Natura 2000</i> teritoriju) saglabāšanas nepieciešamība tajos atzīta vispārīgi, primāri uzsvērts īpaši aizsargājamo dabas teritoriju ainaviskums, to nozīmīgā loma tūrisma veicināšanā, ir paredzēta tūrisma infrastruktūras attīstība. Tomēr trūkst skatījuma, kā dažādās jomās izvirzītās prioritātes ietekmēs <i>Natura 2000</i> teritoriju, kā arī ārpus <i>Natura 2000</i> vietām esošo dabas vērtību saglabāšanos. Tāpat trūkst izpratnes par to, kas ir bioloģiskā daudzveidība un kādas darbības veicina tās saglabāšanu, tādējādi nospraustie uzdevumi neatbilst izvirzītajam mērķim. Paustie nodomi rūpēties par novada dabas vērtībām/dabas mantojumu galvenokārt vērtējami kā samērā nekonkrēti apgalvojumi, kuriem nav izvirzītas atbilstošas rīcības. Līdz ar to Pārvalde aicina Preiļu novada plānošanas dokumentos izvirzīt gan vadlīnijas, mērķus un rīcības novada dabas daudzveidības, tai skaitā <i>Natura 2000</i> teritoriju dabas vērtību saglabāšanai, gan integrēt dabas aizsardzības interešu ievērošanu tādās jomās kā lauksaimniecība, mežsaimniecība, derīgo izrakteņu (smilts, grants) ieguve, kūdras ieguve, tūrisms. Ir nepieciešams izvērtēt, kā novada nospraustās prioritātes ietekmēs <i>Natura 2000</i> teritorijas, ņemot vērā arī kumulatīvās ietekmes. Ievērojami ir palielinājusies apmeklētāju plūsma dabas takās un strauji attīstās citi ar dabas vērošanu saistīti piedāvājumi. Līdz ar to aizvien aktuālāks kļūst jautājums par tūristu un dabas aizsardzības interešu saskaņošanu un nepieciešamība pēc visu iesaistīto pušu sadarbības šo jautājumu risināšanā.</p> <p>Būtiskākie riski, kas apdraud bioloģiskās daudzveidības saglabāšanu ne vien lielākajos mežu masīvos, bet arī mozaīkveida ainavās ar ievērojamu mežu īpatsvaru, ir mežu fragmentācija un traucējumu palielināšana, ko rada ceļu ekspluatācija (piemēram, uz īpaši aizsargājamo putnu sugu ligzdošanu). Papildus jānorāda, ka jaunu ceļu būvniecība nav stratēģiski izvērtēta un bieži meža autoceļi beidzas vien dažu simtu metru attālumā no citiem autoceļiem un dabiskām brauktuvēm, tādējādi neveidojot savienojumu, kas būtu nepieciešams, vērtējot kopējo ceļu tīklu reģionā. Rekomendējam paredzēt pasākumus tipiskās Latgales ainavas saglabāšanā un plānošanas dokumentu ietvaros paredzēt risinājumus meža fragmentācijas mazināšanai, kā arī esošo vērtību un atklātās ainavas saglabāšanai (nosakot ainaviski vērtīgās vietas, ko nav pieļaujams apmežot, ainaviskos ceļus, kā arī nosakot tādus apbūves nosacījumus, kas uzlabo, nevis degradē ainavas vērtību, u. c.). Nepieciešams vērst uzmanību uz augstvērtīgo ainavu telpu saglabāšanu, paredzot arī risinājumus, kas nodrošinās mērķtiecīgu ainavu kvalitātes uzlabošanu, novērstu augstvērtīgo ainavu telpu izzušanu un uzlabotu ainavu, kur tās vērtība ir mazinājusies vai zudusi. Atklātus</p>	<p>5. Ņemts vērā atbilstoši teritorijas plānojuma izstrādes tvērumam un darba uzdevumam. Noteiktas ainaviski vērtīgās teritorijas (TIN5), TIAN nosacījumi to izmantošanai. Teritorijas plānojuma izstrādes ietvaros sagatavots tematiskais plāns "Preiļu novada ainavu plāns".</p>

Nr. p.k.	Institūcija/ saņemšanas datums; Nr.	Nosacījumi	Komentāri
		<p>ainavu skatus ir svarīgi saglabāt ezeru piekrastēs, jo īpaši gar ezeriem, kas atrodas īpaši aizsargājamās dabas teritorijās, piemēram, gar Ciriša ezeru dabas parkā "Ciriša ezers", gar Salmeja un citiem ezeriem aizsargājamā ainavu apvidū "Kaučers", gar Jašezeru un Bicānu ezeru dabas liegumā "Jašas-Bicānu ezers".</p> <p>6. Lai veicinātu dabas kapitāla saglabāšanu, aicinām plānošanas procesā apsvērt šādus aspektus:</p> <p>6.1. Nepalielināt ciemu robežas un nesamazināt dabas pamatnes, mežu un lauksaimniecības teritorijas īpaši aizsargājamās dabas teritorijās;</p> <p>6.2. Saglabāt brīvi pieejamus, neapbūvētus un nepārveidotus publisko ūdensobjektu krastus;</p> <p>6.3. Ņemt vērā projekta "Dabas skaitīšana" rezultātus un neplānot jaunu apbūvi īpaši aizsargājamu biotopu teritorijās (it īpaši tajās, kas ietilpst īpaši aizsargājamās dabas teritorijās);</p> <p>6.4. Nemainīt teritorijas plānojumā noteikto funkcionālo zonējumu no dabas un apstādījumu teritorijas (DA) uz savrupmāju apbūves teritoriju (DzS) ainaviski vērtīgās teritorijās (TIN5);</p> <p>6.5. Izvērtēt iespēju piešķirt nekustamā īpašuma nodokļu atlaides, ja īpašumā atrodas aizsargājami koki (dižkoki) un īpaši aizsargājami zālāju biotopi, kas tiek atbilstoši apsaimniekoti.</p> <p>7. Pārvalde teritorijas plānojumā iesaka izstrādāt papildus prasības un ierobežojumus derīgo izrakteņu ieguves vietu izveidei. Attiecībā uz esošo kūdras atradņu rekultivāciju iesakām ņemt vērā Eiropas Komisijas Life 2014.–2020. programmas Klimata pasākumu apakšprogrammas Klimata pārmaiņu mazināšanas prioritārās jomas projekta "Degradēto purvu atbildīga apsaimniekošana un ilgtspējīga izmantošana Latvijā, LIFE REstore" projekta rezultātus.</p> <p>8. Nozīmīgi ir saglabāt koku alejas un koku rindas, kas ir unikāls kultūrvēsturiskais mantojums. Tām ir liela loma kultūrvēsturiskajā ainavā, kā arī dabas daudzveidības uzturēšanā un saglabāšanā. Lai gan alejas un koku rindas ir mākslīgi veidotas – cilvēku stādītas –, tajās sastopams ļoti daudz dažādu augu un dzīvnieku, tostarp retas, īpaši aizsargājamas sugas, piemēram, lapkoku praulgrauzis (vabole), vidējais dzenis, kas iecienījis ozolu alejas, un sīkspārņi. Tāpat būtiska loma ainavā un dabas daudzveidības veicināšanā ir dabas pieminekļiem – atsevišķi augoši lielu dimensiju kokiem – dižkokiem, kuriem piemīt arī dabiskā estētiskā, ekoloģiskā un kultūrvēsturiskā vērtība.</p>	<p>6. Ņemts vērā atbilstoši teritorijas plānojuma izstrādes tvērumam un darba uzdevumam.</p> <p>7. Ņemts vērā. TIAN iekļautas prasības derīgo izrakteņu ieguvei.</p> <p>8. Ņemts vērā. Teritorijas plānojuma izstrādes ietvaros sagatavots Ainavu un kultūrvēsturiskais plāns, kurā noteikti pašvaldības nozīmes kultūrvēsturiskie un dabas objekti, tai skaitā koku alejas.</p>



Nr. p.k.	Institūcija/ saņemšanas datums; Nr.	Nosacījumi	Komentāri
		<p>9. Papildus informējam, ka ir izstrādāti jauni likumprojekti: Noteikumi par aizsargājamām alejām<sup>15</sup> un Noteikumi par aizsargājamiem dendroloģiskajiem stādījumiem<sup>16</sup>, kam šobrīd vēl notiek dokumentu pilnveidošana pēc sabiedriskā apspriedes un sekos tālāka likumprojektu virzīšana uz apstiprināšanu. Pārvaldes ieskatā, veicot novada teritoriālās plānošanas dokumenta izstrādi, būtu jāņem vērā izstrādē esošajos likumprojektos ietvertās aizsargājamo aleju un dendroloģisko stādījumu robežu precizējumi. Telpiskos datus par likumprojektos plānotajām izmaiņām var lūgt izsniegt ministrijā.</p> <p>10. Atbilstoši invazīvo sugu pārvaldniekā<sup>17</sup> sniegtajai informācijai un Preiļu novada teritorijas apsekojumu laikā Preiļu novada teritorijā ir reģistrētas un konstatētas invazīvās un vairākas svešzemju sugas – Sosnovska latvānis (<i>Heracleum sosnowsky</i>), puķu sprigane (<i>Impatiens glandulifera</i>), Kanādas zeltgalvīte (<b>Solidago canadensis</b>), ošlapu kļava (<i>Acer negundo</i>), daudzlapu lupīna (<i>Lupinus polyphyllus</i>), Amerikas ūdele (<i>Neovison vison</i>) u. c. sugas ir Latvijas ainavā nevēlamas, invazīvas un potenciāli invazīvas sugas<sup>18</sup>, kas laika gaitā var radīt pārlietu lielas un blīvas audzes, pārlietu savairoties, tādā veidā samazinot Latvijai raksturīgo augu sugu daudzveidību un bioloģisko daudzveidību kopumā. Izstrādājot Preiļu novada teritorijas attīstības plānošanas dokumentu, rekomendējam veikt invazīvo un potenciāli invazīvo sugu apzināšanu un paredzēt to apkarošanu.</p> <p>11. Aicinām saglabāt un veidot vietējas nozīmes īpaši aizsargājamas teritorijas vietās, kur ir koncentrēti īpaši aizsargājami biotopi un sugas, lai veicinātu dabas un kultūras vērtību aizsardzību un apsaimniekošanu, kā arī bioloģisko daudzveidību, nodrošinot sugu migrāciju starp valsts nozīmes īpaši aizsargājamām dabas teritorijām pa “zaļajiem koridoriem”.</p> <p>Pārvalde vienlaikus pauž viedokli, ka Preiļu novada teritorijas attīstības plānošanas dokumentam nav nepieciešams piemērot stratēģiskā ietekmes uz vidi novērtējuma procedūru.</p>	<p>9. Ņemts vērā.</p> <p>10. Pieņemts zināšanai, bet neietilpst teritorijas plānojum izstrādes tvērumā un darba uzdevumā. Paskaidrojuma raksta pielikumos iekļauts tematiskais attēls par latvāņu izplatību. Detalizētāka informācijas par invazīvajām un potenciāli invazīvajām sugām, kā arī pasākumi to apkarošanai nosakāmi pašvaldības attīstības plānošanas dokumentos - attīstības programmā un investīciju plānā, kā arī pieņemot atsevišķus pašvaldības saistošos noteikumus.</p> <p>11. Ņemts vērā. Noteiktas vietējas nozīmes kultūrvēsturiskās un dabas teritorijas (TIN4).</p> <p>Pieņemts zināšanai. VPVB 29.03.2023. pieņēma lēmumu Nr. 4-02/26/2023 Par stratēģiskā</p>

<sup>15</sup> [https://tapportals.mk.gov.lv/public\\_participation/88bedd8e-4474-4785-a333-8b2c6017790f](https://tapportals.mk.gov.lv/public_participation/88bedd8e-4474-4785-a333-8b2c6017790f)

<sup>16</sup> [https://tapportals.mk.gov.lv/public\\_participation/a9487525-7957-48e5-8777-218556d978a2](https://tapportals.mk.gov.lv/public_participation/a9487525-7957-48e5-8777-218556d978a2)

<sup>17</sup> <https://ozols.gov.lv/kartes/apps/sites/#/invazivo-sugu-parvaldnieks/pages/inv-augu-sugu-noverojumi>

<sup>18</sup> <https://latvianature.daba.gov.lv/invazivo-sugu-parvaldnieks/>

Nr. p.k.	Institūcija/ saņemšanas datums; Nr.	Nosacījumi	Komentāri
			ietekmes uz vidi novērtējuma procedūras <u>piemērošanu</u> . Atbilstoši izstrādāts Vides pārskats.
3.	Veselības inspekcijas Latgales kontroles nodaļa 01.02.2023. Nr.2.4.7.-10/26	<p>Teritorijas plānojuma projektēšanas gaitā rekomendējam pievērst uzmanību sekojošiem jautājumiem:</p> <p>Lai nodrošinātu cilvēku veselīgas dzīves vides izveidošanu, nepieciešams nodrošināt teritorijas funkcionālās zonēšanas principu: savrupmāju apbūves teritorija, mazstāvu dzīvojamās apbūves teritorija, daudzstāvu dzīvojamās apbūves teritorija, jauktas centra apbūves teritorija, publiskās apbūves teritorija, rūpniecības apbūves teritorija, transporta infrastruktūras teritorija, tehniskās apbūves teritorija, dabas un apstādījumu teritorija, ūdeņu teritorija un to kartogrāfiski attēlot. Ražošanas zonu attiecībā pret dzīvojamo zonu jāizvieto ņemot vērā dominējošo vēju virzienus.</p> <p>Saskaņā ar LR MK 20.01.2004. noteikumiem Nr. 43 "Aizsargjoslu ap ūdens ņemšanas vietām noteikšanas metodika" apzināt visas esošās pazemes ūdens ņemšanas vietas ar aizsargjoslām (arī neekspluatējamās, pamestās) un grafiski attēlot tās. Paredzēt bezsaimnieka un neizmantotu dziļurbumu tamponēšanu. Neplānot gruntsūdeņu un augsnes piesārņojuma objektu izvietojumu urbumu ķīmiskajā aizsargjoslā, tas palīdz saglabāt ūdens kvalitāti un pagarināt urbumu ekspluatācijas laiku. Ūdens ir viena no sociālās infrastruktūras galvenajām sastāvdaļām un tam ir ļoti svarīga loma veselības aizsardzībā. Kvalitatīva dzeramā ūdens pieejamība iedzīvotājiem ir viens no ilgtspējīgas sabiedrības attīstības priekšnoteikumiem.</p> <p>Teritorijas plānojumā nepieciešams paredzēt masveida atpūtas (rekreācijas) un tūrisma nozīmes vietas un to labiekārtošanu. Izveidot oficiālās peldvietas Preiļu pilsētā un Aglonas ciematā atbilstoši Ministru kabineta 28.11.2017. noteikumu Nr.692 "Peldvietas izveidošanas, uzturēšanas un ūdens kvalitātes pārvaldības kārtība" prasībām.</p> <p>Nepieciešams paredzēt trokšņa aizsardzības pasākumu plānošanu.</p> <p>Paredzēt aizsargjoslas ap objektiem un teritorijām saskaņā ar LR "Aizsargjoslu likums" un tā grozījumiem. Neplānot ražošanas objektu teritorijas ar kaitīgiem cilvēka veselībai un vides faktoriem izmantošanu citiem nolūkiem, neparedzot atbilstošus atvēršanas pasākumus.</p> <p>Norādīt paaugstinātas bīstamības vai riska objektus un ar tiem saistītos riska faktorus, kuru izvietojums var palielināt citu objektu bīstamību vai tieši apdraudēt apkārtnes iedzīvotājus vai vidi. Paredzēt gaisa, augsnes, ūdens piesārņošanas ietekmes novēršanas pasākumus</p>	<p>Nemts vērā atbilstoši teritorijas plānojuma izstrādes tvērumam, darba uzdevumam un oficiālajās datu bāzēs pieejamajai informācijai. Funkcionālais zonējums noteikts pēc iespējas izvairoties no konfliktsituāciju veidošanās starp ražošanas, dzīvojamo un publisko apbūvi.</p> <p>Grafiskajā daļā attēloti pašvaldības apsaimniekotie centralizētās ūdensapgādes urbumi un to aizsargjoslas, kā arī urbumi atbilstoši LVĢMC sniegtajai oficiālajai informācijai (27.02.2024.).</p> <p>TIAN noteiktas prasības labiekārtojuma veidošanai. Oficiālo peldvietu izveide neietilpst teritorijas plānojuma tvērumā.</p> <p>TIAN noteiktas prasības vides troksnim.</p> <p>TIAN iekļautas prasības vides risku samazināšanai. Grafiskajā daļā attēlotas 10% applūstošās teritorijas,</p>

<i>Nr. p.k.</i>	<i>Institūcija/ saņemšanas datums; Nr.</i>	<i>Nosacījumi</i>	<i>Komentāri</i>
		<p>apdzīvotās vietās un atpūtas vietās. Atzīmēt aizsargjoslu robežas objektiem, kuriem ir paredzētas sanitārās, drošības, vides un dabas resursu aizsardzības aizsargjoslas.</p> <p>Daudzdzīvokļu māju pagalmos vēlams ieplānot labiekārtot teritoriju – atpūtas vietas pieaugušajiem, rotaļu laukumus bērniem, saimnieciskiem mērķiem un fizikultūras nodarbībām domātus laukumus.</p> <p>Izstrādājot teritorijas plānojumu, jāņem vērā iedzīvotājiem nepieciešamos pakalpojumus: sadzīves, atpūtas, sporta, izglītības, transporta.</p> <p>Norādīt ūdenstilpņu un ūdensteču izmantošanas mērķi un grafiski attēlot plūdu riska zonas.</p>	<p>pašvaldības kompetencē esošās aizsargjoslas, kas lielākas par 10 m.</p> <p>Ūdenstilpņu un ūdensteču izmantošanas mērķi norādīti Vides pārskatā.</p>

4.	<p>Latgales plānošanas reģions 26.01.2023. Nr.2.4.3/43</p>	<p>Latgales plānošanas reģions (LPR) informē, ka plānošanas reģions, saskaņā ar <i>Teritorijas attīstības plānošanas likuma</i> 11.panta ceturtajā daļā noteikto, nesniedz nosacījumus un atzinumus pašvaldību teritorijas plānojumiem, bet iesaka ņemt vērā spēkā esošo pašvaldības ilgtermiņa attīstības stratēģiju (<i>2014.gada 14.oktobra Ministru kabineta noteikumu Nr.628 Noteikumi par pašvaldību teritorijas attīstības plānošanas dokumentiem 26.p.</i>), par kuru ir saņemts LPR izvērtējums un atzinums.</p> <p>Izstrādājot LPR Attīstības programmas 2021.-2027.gadam (<i>apstiprināta 2021.gada 5.novembra LPR Attīstības padomes sēdē (protokols Nr.5, p.3), dokumenti pieejami LPR portālā <a href="http://www.lpr.gov.lv">www.lpr.gov.lv</a> sadaļā Plānošanas dokumenti <a href="https://lpr.gov.lv/lv/padome-12f3/planosana/#.YZJk81VByUk">https://lpr.gov.lv/lv/padome-12f3/planosana/#.YZJk81VByUk</a>, kā arī TAPIS <a href="https://geolativija.lv/geo/tapis#document_17599">https://geolativija.lv/geo/tapis#document_17599</a>) Vides pārskatu, tika saņemts Vides pārraudzības valsts birojs (Birojs) Atzinums Nr. 4-03/9 Par Latgales plānošanas reģiona Attīstības programmas 2021.–2027.gadam Vides pārskatu, kurā Birojs norāda, ka <u>Latgales plānošanas reģiona pašvaldībām turpmāko teritoriju attīstības plānošanas dokumentu izstrādē jāņem vērā šādi vides aspekti:</u></i></p> <ol style="list-style-type: none"> <li>1. Kā viena no problēmām Vides pārskatā ir atzīmēta konstatētā dzeramā ūdens kvalitātes rādītāju neatbilstība normatīvajos aktos noteiktajām prasībām (piemēram, vidējām ūdensapgādes sistēmām: Līvānu un Preiļu ūdensapgādes sistēmā, kā arī mazās ūdensapgādes sistēmām: Riebiņu, Gaiļmuižas, Andzeļu, Liepu, Spuņģēnu, Strupļu un Nagļu Nr.1 (centrs) ūdensapgādes sistēmās). Visu šo ķīmisko rādītāju paaugstināto koncentrāciju cēlonis ir to dabiski augstās koncentrācijas Latvijas pazemes ūdeņos, līdz ar to šo teritoriju pašvaldībām nepieciešams rast risinājumus dzeramā ūdens attīrīšanai, tostarp paredzot iekļaut arī atbilstošus pasākumus/aktivitātes dzeramā ūdens kvalitātes nodrošināšanai turpmākajos pašvaldības teritoriju attīstības plānošanas dokumentos – pašvaldību attīstības programmās.</li> <li>2. Kā būtiski draudi pazemes ūdens kvalitātei var būt arī neapsaimniekotie urbumi. Birojs vēlas vērst uzmanību, ka atbilstoši likuma "<i>Par zemes dzīlēm</i>" nosacījumiem (3. panta 1. punkts), lēmumu par urbumu izmantošanu vai likvidāciju jāpieņem zemes īpašniekam, kura īpašumā ūdens apgādes urbums atrodas, tomēr pašvaldībām ir iespējams un ieteicams paredzēt pasākumus iedzīvotāju vides apziņas paaugstināšanai un aktīvākai iesaistei virszemes ūdensobjektu un pazemes ūdeņu kvalitātes saglabāšanai un aizsardzības nodrošināšanai.</li> <li>3. Tāpat kā problēma esošā vides stāvokļa raksturojumā ir norādīti antropogēni ietekmētie Latgales ezeri, īpaši tie ezeri, kuros vēsturiski ilgstošā periodā ir ievadīti nepietiekami attīrīti sadzīves un ražošanas notekūdeņi (piemēram, Lielais Ludzas ezers,</li> </ol>	<p>Pieņemts zināšanai.</p> <ol style="list-style-type: none"> <li>1. Pieņemts zināšanai. Iekļauts Vides pārskatā.</li> <li>2. Pieņemts zināšanai. Iekļauts Vides pārskatā.</li> <li>3. Pieņemts zināšanai. Iekļauts Vides pārskatā.</li> </ol>
----	--	--	--

Nr. p.k.	Institūcija/ saņemšanas datums; Nr.	Nosacījumi	Komentāri
		<p>Lubāns, Sološu ezers, Feimaņu ezers, Černostes ezers), kā arī ezeri, kas ir populāri atpūtas un tūrisma objekti bez pienācīga apkārtnes labiekārtojuma vai apmeklētāju slodzes ir pārāk lielas (piemēram, Čortoks). Līdz ar to Birojs rekomendē pašvaldībām izvērtēt un rast risinājumus vides situācijas uzlabošanā, gan plānojot blīvi apdzīvotās vietās pilsētās un ciemos mājsaimniecību nodrošinājumu ar centralizēto notekūdeņu savākšanas sistēmu izveidi un mazo apdzīvoto vietu (līdz 500 iedzīvotājiem) notekūdeņu savākšanas sistēmu izveidi un attīrīšanas līmeņa uzlabošanu, gan esošo populāro atpūtas vietu pie ūdensobjektiem nodrošinājumu ar labiekārtotām peldvietām. Ņemot vērā to, ka Latgales plānošanas reģions ir bagāts ar ezeriem, kas aktīvi tiek izmantoti arī rekreācijai, Birojs vēlas atzīmēt, ka pašvaldībām ir saistoši Ministru kabineta 2017. gada 28. novembra noteikumi Nr. 692 <i>“Peldvietas izveidošanas, uzturēšanas un ūdens kvalitātes pārvaldības kārtība”</i> (turpmāk – Noteikumi Nr. 692), tostarp 8. punktā noteiktais nosacījums: <i>“peldvietu izveido saskaņā ar attiecīgās pašvaldības teritorijas plānojumā noteikto (atļauto) izmantošanu. Peldvietas robežas nosaka pašvaldība, kuras administratīvajā teritorijā attiecīgā peldvieta atrodas.”</i> Vienlaicīgi Noteikumu Nr. 692 4. punktā ir paredzēts: <i>“pašvaldības katru gadu izvērtē informāciju par to teritorijā esošajām peldvietām un līdz 31. decembrim iesniedz Veselības inspekcijā priekšlikumu, ja nepieciešama peldvietas iekļaušana šo noteikumu 2. pielikumā minētajā sarakstā vai svīturošana no tā”</i>, tādējādi pašvaldības var noteikt nepieciešamību sniegt priekšlikumus Veselības inspekcijai par peldvietu iekļaušanu Veselības inspekcijas oficiāli novēroto iekšzemes peldvietu sarakstā, tā nodrošinot sabiedrības informētību saistībā ar novadā esošo rekreācijas vietu peldūdeņu kvalitāti.</p> <p>4. Vides pārskatā norādīts uz ĪADT, kas ir nozīmīgs reģiona ekotūrisma resurss, tomēr problēmu rada atbilstošas infrastruktūras nepietiekamība, kā arī tas, ka daudzām ĪADT nav izstrādāti dabas aizsardzība plāni un individuālie aizsardzības un izmantošanas noteikumi<sup>19</sup>, kas detalizētāk noteiktu atļautās un aizliegtās darbības šajās teritorijās, kā arī ietvertu teritoriju infrastruktūras plānošanu. Līdz ar to turpmāk pašvaldībām būtu ieteicams sadarboties ar Dabas aizsardzības pārvaldi, lai rastu risinājumus nepieciešamās vides infrastruktūras izveidei, tādējādi reģionā būtu iespējams novērst/mazināt antropogēnās slodzes ietekmi tūristu un vietējo iedzīvotāju īpaši iecienītās dabas teritorijās.</p> <p>5. Attiecībā uz gaisa piesārņojumu Vides pārskatā ir norādīts uz iespējamiem gaisa piesārņotājvielu robežlielumu pārsniegumiem Daugavpilī. Birojs pievienojas Izstrādātājas</p>	<p>4. Pieņemts zināšanai. Iekļauts Vides pārskatā.</p> <p>5. Pieņemts zināšanai. Tiek izstrādāts Preiļu novada</p>

<sup>19</sup> Vides pārskata sagatavošanas laikā reģionā tikai 17 ĪADT ir izstrādāti un apstiprināti dabas aizsardzības plāni, individuālie aizsardzības un izmantošanas noteikumi ir 7 teritorijām, pārējos gadījumos darbības ĪADT regulē Ministru kabineta 2010. gada 16. marta noteikumi Nr. 264 *“Īpaši aizsargājamo dabas teritoriju vispārējie aizsardzības un izmantošanas noteikumi”*

Nr. p.k.	Institūcija/ saņemšanas datums; Nr.	Nosacījumi	Komentāri
		<p>viedoklim, ka, ieviešot Programmā ietvertās aktivitātes apdzīvotās vietās, īpaši Daugavpilī un Rēzeknē, pašvaldībām ir jāpievērš uzmanība gaisa kvalitātei, nepieciešamības gadījumā jāveic gaisa piesārņotājvielu izkliežu aprēķins un konkrēto risinājumu līmenī jāplāno vai jāprojektē pasākumi gaisa kvalitātes uzlabošanai. Biroja ieskatā šis būtu viens no galvenajiem vides aspektiem, kas būtu jāņem vērā, izstrādājot arī pašvaldību teritorijas plānojumus, lai risinātu/nepieļautu konfliktsituāciju rašanos starp dažādu interešu pārstāvjiem (piemēram, uzņēmējiem un iedzīvotājiem), nosakot/mainot funkcionālos zonējumus, kā arī, nosakot atbilstošus nosacījumus/ierobežojumus TIAN, īpaši tas būtu jāņem vērā Daugavpils un Rēzeknes valstspilsētu pašvaldībām turpmākajā teritoriju attīstības plānošanā.</p> <p>6. Tāpat Vides pārskatā attiecībā uz trokšņa līmeņa pārsniegumu ierobežošanu ieteikts pašvaldību teritorijas plānojumos ietvert prettrokšņa pasākumus, ja tiek plānots attīstīt transporta infrastruktūru, īpaši tas attiecināms uz Daugavpils lidostas teritorijas attīstību, degradēto teritoriju pārveidi par ražošanas zonām, loģistikas parku izveidi u.c. darbībām, kurām nepieciešama trokšņa līmeņa samazināšana. Birojs vērš pašvaldību uzmanību tam, ka Ministru kabineta 2013. gada 30. aprīļa noteikumu Nr. 240 <i>“Vispārīgie teritorijas plānošanas, izmantošanas un apbūves noteikumi”</i> 147. punktā noteikts, ka: <i>“plānojot jaunas dzīvojamās un publiskās apbūves teritorijas, tās paredz vietās, kur autoceļu, dzelzceļu un lidlauku, kā arī piesārņojošo objektu ietekme nepārsniedz normatīvajos aktos piesārņojuma jomā noteiktos piesārņojuma robežlielumus.”</i> Birojs rekomendē pašvaldībām, izstrādājot teritorijas plānojumu, tostarp tā grafisko daļu un TIAN, ņemt vērā minētos aspektus. Tomēr teritorijās, kur jau pašlaik konstatēti vides trokšņa robežlielumu pārsniegumi un kur to pieaugums ir prognozējams, būtu samērīgi ar plānošanas instrumentiem izvērt ierobežojumus, vai vismaz pilnvērtīgi informēt teritoriju izmantotājus, ka attiecīgā teritorija ir nepiemērota iecerētajam izmantošanas mērķim.</p> <p>7. Kā problēma Vides pārskatā ir atzīmēta pašvaldībām dalīto savākto atkritumu attiecīga novietošana, jo pārstrādes iespējas ir nelielas. Birojs var pievienoties Izstrādātāja ieteikumam pašvaldībām vienlaicīgi ar reformas rezultātā esošiem citiem risināmiem jautājumiem vienoties par optimāliem modeļiem, tostarp arī saistībā ar atkritumu apsaimniekošanas reģionu reformu un no jauna izstrādājamo reģionālo atkritumu apsaimniekošanas plānu.</p> <p>8. Kā riska teritorijas ir norādītas applūstošās teritorijas: ledus iešanas periodā Daugavā no Daugavpils līdz Aizkrauklei var rasties ledus sastrēgumi, kuru rezultātā applūst pieguļošās platības. Kā paaugstināta applūšanas riska teritorijas ir atzīmētas arī teritorijas ap Lubāna ezeru, kas ietver arī Rēzeknes lejteces platības. Vienlaicīgi Birojs vēlas vērst</p>	<p>teritorijas plānojumus un vides pārskats. Preiļu novada gaisa kvalitāte, oficiāli pieejamās informācijas apjomā, analizēta Vides pārskatā.</p> <p>6. Pieņemts zināšanai. Tiek izstrādāts Preiļu novada teritorijas plānojumus un vides pārskats. TIAN iekļauti nosacījumi vides troksnim.</p> <p>7. Pieņemts zināšanai. Iekļauts Vides pārskatā.</p> <p>8. Tiek izstrādāts Preiļu novada teritorijas plānojumus un vides pārskats. Grafiskajā daļā attēlotas 10% applūstošās teritorijas,</p>

Nr. p.k.	Institūcija/ saņemšanas datums; Nr.	Nosacījumi	Komentāri
		<p>pašvaldību uzmanību tam, ka periodiski applūstošās teritorijas veic nozīmīgu uzdevumu vides aizsardzības mērķim, t.sk. pilda plūdu negatīvo seku novēršanas funkciju, tādēļ Aizsargjoslu likumā ir noteikts šādu teritoriju apbūves aizliegums. Aizsargjoslu likuma 37. panta pirmās daļas 4. punkts paredz, ka virszemes ūdensobjektu aizsargjoslu applūstošajās teritorijās aizliegts veikt teritorijas uzbēršanu, būvēt ēkas un būves, arī aizsargdambjus (tādējādi padarot teritorijas apbūvējamas). Kā vienus no izņēmumiem Aizsargjoslu likuma 37. pants paredz esošas apbūves aizsardzību, tomēr no Aizsargjoslu likuma 37. panta pirmās daļas 4. punkta izriet, ka applūstošajās teritorijās noteiktu objektu būvniecība izņēmuma kārtā var tikt veikta esošu būvju aizsardzībai, tomēr šāds izņēmums nevar kalpot mērķim padarīt iecerētās apbūves teritorijas par neapplūstošām un apbūvējamām. Applūstošās teritorijas un plūdu riska teritorijas tiek noteiktas un parādītas pašvaldību teritorijas plānojumos, tāpēc Birojs rekomendē pašvaldībām īpaši pievērst uzmanību minētajām plūdu riska teritorijām, lai teritoriju plānojumos tiktu ņemti vērā Aizsargjoslu likumā noteiktie nosacījumi.</p> <p><u>LPR aicina ņemt vērā minētos Biroja ieteikumus!</u></p>	<p>atbilstoši oficiālajiem LĢIA datiem.</p>

Nr. p.k.	Institūcija/ saņemšanas datums; Nr.	Nosacījumi	Komentāri
5.	Līvānu novada pašvaldība 14.02.2023. Nr.LNP/2.1.6/23/220	<p>Līvānu novada pašvaldība ir saņēmusi Preiļu novada pašvaldības lūgumu - sniegt Preiļu novada pašvaldībai Līvānu novada pašvaldības iestādes rīcībā esošu informāciju un nosacījumus, kas būtu saistoši Preiļu novada teritorijas plānojuma izstrādei.</p> <p>Saskaņā ar 2011.gada 13.oktobra "Teritorijas attīstības plānošanas likuma" 14.pantu, un 2014.gada 14.oktobra Ministru kabineta noteikumu Nr.628 "Noteikumi par pašvaldību teritorijas attīstības plānošanas dokumentiem" sadaļu Nr.4 "Institūciju sadarbība plānošanas dokumentu izstrādē", sniedzam sekojošus nosacījumus un ieteikumus Preiļu novada teritorijas plānojuma izstrādei:</p> <ol style="list-style-type: none"> <li>1. Izstrādājot teritorijas plānojumu, lūdzam ņemt vērā ar 2012.gada 31.augusta Līvānu novada pašvaldības saistošajiem noteikumiem Nr.9 „ Par Līvānu novada teritorijas plānojumu 2012. – 2024.gadam” apstiprināto Līvānu novada teritorijas plānojumu 2012.-2024. gadam, kā arī ņemt vērā to, ka abi novadi ir saistīti ar kopīgu infrastruktūru – autoceļi un inženierkomunikācijas (elektrotīkli, elektronisko sakaru tīkli, u.c.) .</li> <li>2. Nosakot aizsargjoslas, kas apgrūtinā Līvānu novada administratīvo teritoriju, tās saskaņot ar Līvānu novada pašvaldību.</li> <li>3. Darba procesā ņemt vērā, ka dabas liegums Dubnas paliene ir Natura 2000 teritorija, kurā iekļaujas arī Līvānu novada Rožupes pagasts. Ņemt vērā "Dabas lieguma "Dubnas paliene" dabas aizsardzības plāna" izvirzītos nosacījumus.</li> </ol> <p>Ar Līvānu novada teritorijas plānojumu 2012.-2024.gadam elektroniski iepazīties ir iespējams pašvaldības interneta vietnē <a href="http://www.livani.lv">www.livani.lv</a> un <a href="http://www.geolatvija.lv">www.geolatvija.lv</a>. Ar "Dabas lieguma "Dubnas paliene" dabas aizsardzības plānu" elektroniski iepazīties ir iespējams Dabas aizsardzības pārvaldes interneta vietnē <a href="https://www.daba.gov.lv/lv/dubnas-paliene">https://www.daba.gov.lv/lv/dubnas-paliene</a> Vienlaikus informējam, ka šobrīd izstrādes procesā ir arī Līvānu novada teritorijas plānojums <a href="https://geolatvija.lv/geo/tapis#document_25888">https://geolatvija.lv/geo/tapis#document_25888</a>.</p>	<ol style="list-style-type: none"> <li>1. Ņemts vērā.</li> <li>2. Ņemts vērā.</li> <li>3. Ņemts vērā, atbilstoši teritorijas plānojuma izstrādes tvērumam.</li> </ol> <p>Pieņemts zināšanai.</p>
6.	Varakļānu novada pašvaldība 12.07.2023. Nr.3-09-1/601-DK	<p>Varakļānu novada pašvaldība neiebilst izstrādātajam Preiļu novada teritorijas plānojuma darba uzdevumam. Lūdzam plānojuma izstrādes gaitā saskaņot infrastruktūras objektus (ceļu savienojumus) un apgrūtinājumu aizsargjoslas, kas skar Varakļānu novada administratīvo teritoriju.</p>	Pieņemts zināšanai un ņemts vērā.
7.	Rēzeknes novada pašvaldība 07.02.2023. Nr.RNP/2023/4.2.1/291	<p>Rēzeknes novada pašvaldībā ir saņemta 2023. gada 25. janvāra vēstule Nr. NOS/206 "Par Preiļu novada teritorijas plānojuma izstrādes uzsākšanu", kas reģistrēta pašvaldībā 2023. gada 25. janvārī ar Nr. RNP/2023/5.2.1/622. Rēzeknes novada pašvaldība ir iepazīsinies ar Preiļu novada pašvaldības domes lēmumu Nr.26 "Par Preiļu novada teritorijas plānojuma izstrādes uzsākšanu".</p>	Pieņemts zināšanai un ņemts vērā.



Nr. p.k.	Institūcija/ saņemšanas datums; Nr.	Nosacījumi	Komentāri
		<p>Informējam, ka Rēzeknes novada pašvaldībā spēka esoši ir divi teritorijas plānojumi – Rēzeknes novada teritorijas plānojums<sup>20</sup> un Rēzeknes novada Viļānu apvienības (Viļānu pilsētas, Viļānu, Dekšāres, Sokolku pagasta) teritorijas plānojums<sup>21</sup>, kuri publiski ir pieejami Rēzeknes novada pašvaldības mājaslapā <a href="https://rezeknesnovads.lv/iedzivotajiem/attistiba-un-planosana/attistibas-planosanas-dokumenti/rezeknes-novada-teritorijas-planojums-2020/">https://rezeknesnovads.lv/iedzivotajiem/attistiba-un-planosana/attistibas-planosanas-dokumenti/rezeknes-novada-teritorijas-planojums-2020/</a>. Izstrādājot Preiļu novada teritorijas plānojumu, aicinām ievērot un ņemt vērā gan Rēzeknes novada teritorijas plānojuma, gan Rēzeknes novada Viļānu apvienības (Viļānu pilsētas, Viļānu, Dekšāres, Sokolku pagasta) teritorijas plānojuma risinājumus abu novadu kopīgo interešu teritorijās: aizsargjoslas, aizsargājamās teritorijas u.tml.</p>	

<sup>20</sup> Rēzeknes novada pašvaldības 2020. gada 1. oktobra saistošie noteikumi Nr. 69 "Rēzeknes novada teritorijas plānojuma teritorijas izmantošanas un apbūves noteikumi un grafiskā daļa" (apstiprināti ar Rēzeknes novada domes 01.10.2020. sēdes lēmumu, protokols Nr. 25, 1.§) ar precizējumiem, kas izdarīti ar Rēzeknes novada domes 04.02.2021. lēmumiem (protokols Nr.3, 33.§ un protokols Nr.3, 34.§).

<sup>21</sup> Rēzeknes novada domes 2022. gada 21. jūlija saistošie noteikumi Nr. 56 "Rēzeknes novada teritorijas plānojuma teritorijas izmantošanas un apbūves noteikumi un grafiskā daļa" (apstiprināti ar Rēzeknes novada domes 21.07.2022 sēdes lēmumu protokols Nr.19, 3.§) ar precizējumiem, kas izdarīti Rēzeknes novada domes 03.11.2022. lēmumā Nr. 1117 (protokols Nr. 29, 2.§).

8.	Krāslavas novada pašvaldība 23.02.2023. Nr.3.15/395	<p>Izskatot 25.01.2023. Preiļu novada pašvaldības vēstuli Nr. NOS/206 par Preiļu novada teritorijas plānojuma izstrādes uzsākšanu un iepazīstoties ar vēstules pielikumā pievienotajiem dokumentiem Preiļu novada domes 2022. gada 29. decembra sēdē pieņemto lēmumu (protokols Nr. 26., 31. §) "Par Preiļu novada teritorijas plānojuma izstrādes uzsākšanu" un apstiprināto darba uzdevumu, kā arī pamatojoties uz 2011. gada 13. oktobra "Teritorijas attīstības plānošanas likuma" 14. pantu un 2014. gada 14. oktobra Ministru kabineta noteikumu Nr.628 "Noteikumi par pašvaldību teritorijas attīstības plānošanas dokumentiem" sadaļu Nr.4. "Institūciju sadarbība plānošanas dokumentu izstrādē", informējam, ka</p> <ol style="list-style-type: none"> <li>1. saskaņā ar Krāslavas novada pašvaldības domes 2022. gada 27. janvāra lēmumu (protokols Nr. 1, 24§) "Par Krāslavas novada ilgtspējīgas attīstības stratēģijas 2022.–2037. gadam un Krāslavas novada attīstības programmas 2022.-2028. gadam apstiprināšanu" ir apstiprināta Krāslavas novada ilgtspējīgas attīstības stratēģijas 2022.–2037. gadam.</li> <li>2. šobrīd spēkā esoši un Krāslavas novada teritorijā darbojas: <ul style="list-style-type: none"> <li>• Krāslavas pilsētā un 11 bijušā Krāslavas novada pagastiem - Krāslavas novada teritorijas plānojums 2013.-2024. gadam, kas ir apstiprināts kā saistošie noteikumi ar Krāslavas novada domes 28.02.2013. lēmumu (protokols Nr.2, 12§) "Par Krāslavas novada teritorijas plānojuma 2013.-2024.gadam un saistošo noteikumu Nr.2013/2 „Krāslavas novada teritorijas plānojuma 2013.-2024.gadam Teritorijas izmantošanas un apbūves noteikumi un Grafiskā daļa” apstiprināšanu” (atrodams <a href="https://kraslava.lv/lv/attistiba/teritorijas-planojums">https://kraslava.lv/lv/attistiba/teritorijas-planojums</a>);</li> <li>• Dagdas pilsētā un 10 bijušā Dagdas novada pagastos - Dagdas novada Teritorijas plānojums 2013.-2024.gadam (ar 2017.gada grozījumiem), kas ir apstiprināts 27.03.2013.sēdē ar lēmumu "Par Dagdas novada teritorijas plānojuma 2013.-2024.gadam un saistošo noteikumu "Par Dagdas novada teritorijas plānojuma 2013.-2024.gadam Teritorijas izmantošanas un apbūves noteikumiem un Grafisko daļu” apstiprināšanu” (protokols Nr.5, 1.§) un izdotajiem saistošajiem noteikumiem Nr.5 "Par Dagdas novada teritorijas plānojums 2013.-2024.gadam Teritorijas izmantošanas un apbūves noteikumiem un Grafisko daļu” (atrodams <a href="http://www.dagda.lv/pasvaldiba/pasvaldibas-izsoles/dagdas-novada-planosanas-dokumenti/dagdas-novada-planosanas-dokumenti.html">http://www.dagda.lv/pasvaldiba/pasvaldibas-izsoles/dagdas-novada-planosanas-dokumenti/dagdas-novada-planosanas-dokumenti.html</a> );</li> <li>• Šķeltovas, Grāveru un Kastuļinas pagastos bijušajā Aglonas novadā - Aglonas novada Teritorijas plānojums 2013.-2025. gadam un saistošie noteikumi Nr. 10 "Aglonas novada Teritorijas plānojuma 2013.-2025. gadam Teritorijas</li> </ul> </li> </ol>	<ol style="list-style-type: none"> <li>1. Pieņemts zināšanai.</li> <li>2. Pieņemts zināšanai.</li> </ol>
----	---	--	--

Nr. p.k.	Institūcija/ saņemšanas datums; Nr.	Nosacījumi	Komentāri
		<p>izmantošanas un apbūves noteikumi un Grafiskā daļa” atbilstoši 2013.gada 28.augustā pieņemtajam Aglonas novada domes lēmumam “Par Aglonas novada Teritorijas plānojuma 2013.-2025. gadam apstiprināšanu un saistošo noteikumu izdošanu” (protokols Nr. 18, 17.§) (atrodams <a href="http://www.aglona.lv/novada-dome/attistibas-planosanas-dokumenti/teritorijas-planojums-2/">http://www.aglona.lv/novada-dome/attistibas-planosanas-dokumenti/teritorijas-planojums-2/</a> ).</p> <p>3. 2022. gada 29. septembrī Krāslavas novada pašvaldības dome pieņēma lēmumu Nr. 1170 “Par Krāslavas novada teritorijas plānojuma izstrādes uzsākšanu”.</p> <p>Teritorijas plānojuma izstrādes gaitā lūdzam ņemt vērā Krāslavas novada attīstības dokumentus, t.sk. teritorijas plānojuma risinājumus abu novadu kopīgo interešu teritorijās: aizsargjoslas, aizsargājamās teritorijas, funkcionālo zonējumu pieguļošajās teritorijās Krāslavas novada Šķeltovas, Grāveru un Kastuļinas pagastos, jau noslēgtās vienošanās un turpmākos sadarbības dokumentus ezeru apsaimniekošanas jautājumos u.tml.</p> <p>Kā arī, ņemot vērā faktu, ka gan Krāslavas, gan Preiļu novadu pašvaldības ir uzsākušas jaunu teritorijas plānojumu izstrādi un izskatot 14.10.2022 Preiļu novada pašvaldības vēstulē Nr. NOS/2810 “Informācija un nosacījumi Krāslavas novada teritorijas plānojuma izstrādei”, piekrītam līdzdarboties un lūdzam arī Preiļu novada pašvaldību sadarbīties plānošanas dokumenta izstrādes gaitā, lai sekmētu reģiona līdzsvarotu attīstību:</p> <ul style="list-style-type: none"> <li>• kopējo transporta koridoru infrastruktūras uzlabošana, t.sk., elektrotransporta un velo transporta infrastruktūras attīstība;</li> <li>• publiskā transporta pārvaldības attīstība, lai nodrošinātu lauku iedzīvotājiem ērtu attīstības centru sasniedzamību;</li> <li>• tūrisma attīstība, t.sk. velo, paredzot velo ceļu un joslu, kā arī velo maršrutu tīklu integrēšanu vienotā tīklā;</li> <li>• kvalitatīvu veselības aprūpes jomas pakalpojumu pieejamības uzlabošana;</li> <li>• vienota tūrisma pakalpojumu piedāvājuma tīkla attīstība;</li> <li>• kaimiņu pašvaldību sadarbība degradēto teritoriju revitalizācijas un citu uzņēmējdarbības atbalsta vides veidošanas aktivitāšu īstenošanai;</li> <li>• pieredzes apmaiņa un labās prakses piemēru pārņemšana.</li> </ul>	<p>3. Pieņemts zināšanai.</p> <p>Ņemts vērā atbilstoši teritorijas plānojuma izstrādes tvērumam.</p>

Nr. p.k.	Institūcija/ saņemšanas datums; Nr.	Nosacījumi	Komentāri
9.	Augšdaugavas novada pašvaldības centrālā administrācija 17.02.2023. Nr.2.1-9/109	<p>Augšdaugavas novada pašvaldības centrālā administrācija, atsaucoties uz 2023.gada 25. janvāra vēstuli Nr. NOS/206 par Preiļu novada teritorijas plānojuma izstrādes uzsākšanu un pašvaldības informācijas un nosacījumu nosūtīšanu, atbilstoši Ministru kabineta 2013.gada 30.apriļa noteikumiem Nr.240 "Vispārīgie teritorijas plānošanas, izmantošanas un apbūves noteikumi" un Ministru kabineta 2014.gada 14.oktobra noteikumiem Nr.628 „Noteikumi par pašvaldību teritorijas attīstības plānošanas dokumentiem” aicina ņemt vērā:</p> <ol style="list-style-type: none"> <li>1. paredzēt aizsargjoslu ap valsts aizsargājamo kultūras pieminekli - Ezerstarpu senkapi (Nr. 716) Višķu pagasts;</li> <li>2. paredzēt Lielā Kolupa ezera un Veirūgnes ezera līdzsvarotu apsaimniekošanu, ievērojot Daugavas upju baseinu apgabala apsaimniekošanas plānā 2022.-2027. gadam noteiktos pasākumus un starp pašvaldībām noslēgto vienošanos nosacījumus.</li> </ol> <p>Kā arī ņemt vērā, ka novadi ir saistīti ar kopīgu infrastruktūru – autoceļi, dzelzceļi un inženierkomunikācijas (elektrotīkli, elektronisko sakaru tīkli, u.c.), nosakot aizsargjoslas, kas aprūrina Augšdaugavas novada administratīvo teritoriju, to saskaņot ar Augšdaugavas novada pašvaldības centrālā administrāciju.</p>	<ol style="list-style-type: none"> <li>1. Ņemts vērā.</li> <li>2. Ņemts vērā atbilstoši teritorijas plānojuma izstrādes tvērumam.</li> </ol> <p>Ņemts vērā.</p>

Nr. p.k.	Institūcija/ saņemšanas datums; Nr.	Nosacījumi	Komentāri
10.	Nacionālā kultūras mantojuma pārvalde 16.02.2023. Nr. 06-05/804	<p>Nacionālajā kultūras mantojuma pārvaldē (turpmāk – Pārvalde) ir saņemts iesniegums ar informāciju, ka Preiļu novada domes 2022. gada 29. decembra sēdē pieņemts lēmums (protokols Nr. 26., 31. §) “Par Preiļu novada teritorijas plānojuma izstrādes uzsākšanu” un apstiprināts darba uzdevums.</p> <p>Teritorijas plānojuma izstrāde uzsākta ar mērķi radīt vienotu teritorijas attīstības plānošanas dokumentu Preiļu novadam, kas izveidots 2021. gada 1. jūlijā saskaņā ar Administratīvo teritoriju un apdzīvoto vietu likumu, apvienojoties Aglonas novada Aglonas pagastam, Preiļu, Riebiņu un Vārkavas novadiem un kurā ietilpst 15 teritoriālā iedalījuma vienības: Aglonas, Aizkalnes, Galēnu, Pelēču, Preiļu, Riebiņu, Rožkalnu, Rušonas, Saunas, Silajāņu, Sīļukalna, Stabulnieku, Upmalas, Vārkavas pagasti un Preiļu pilsēta.</p> <p>Iesniegumā lūgts sniegt iestādes rīcībā esošo informāciju un nosacījumus, kas būtu saistoša Preiļu novada teritorijas plānojuma (turpmāk – Teritorijas plānojums) izstrādei, pamatojoties uz 2011. gada 13. oktobra “Teritorijas attīstības plānošanas likuma” 14. pantu un Ministru kabineta 2014. gada 14. oktobra noteikumu Nr. 628 “Noteikumi par pašvaldību teritorijas attīstības plānošanas dokumentiem” (turpmāk - Noteikumu Nr. 628) sadaļu Nr. 4. “Institūciju sadarbība plānošanas dokumentu izstrādē”.</p> <p>Ievērojot minētos Noteikumus Nr. 628, Pārvalde sagatavojusi tās rīcībā esošo informāciju par Preiļu novada teritorijā esošiem nekustamiem valsts aizsargājamiem kultūras pieminekļiem, kā arī sniedz nosacījumus un ieteikumus Teritorijas plānojuma izstrādei.</p> <p>1. <b>INFORMĀCIJA.</b></p> <p>1.1. Preiļu novada teritorijā atrodas 103 nekustamie kultūras pieminekļi: 58 arheoloģijas, 26 arhitektūras, 18 mākslas pieminekļi un 1 vēsturiska notikumu vieta – objekti, kas iekļauti spēkā esošajā valsts aizsargājamo kultūras pieminekļu sarakstā, kuru 29.10.1998. apstiprinājusi LR Kultūras ministrija ar rīkojumu Nr.128. Pārvalde informē, ka 2022. gada 30. decembrī ir stājušies spēkā grozījumi <u>Kultūras ministrijas 1998. gada 29. oktobra rīkojumā Nr. 128 "Par Valsts aizsargājamo kultūras pieminekļu sarakstu", ar kuru ir noteiktas kultūras pieminekļu vērtības grupas – valsts, reģiona un vietējas nozīmes kultūras pieminekļi</u><sup>22</sup>. <u>Atbilstoši likuma “Par kultūras pieminekļu aizsardzību” 14. panta septītajai daļai vietējas nozīmes kultūras pieminekļu saglabāšanas uzraudzību no 2023. gada 1. janvāra nodrošina</u></p>	1. Informācija pieņemta zināšanai.

<sup>22</sup> <https://www.vestnesis.lv/op/2022/252.3>

Nr. p.k.	Institūcija/ saņemšanas datums; Nr.	Nosacījumi	Komentāri
		<p><b>pašvaldība.</b><sup>23</sup></p> <p>1.2. Valsts aizsargājamo nekustamo kultūras pieminekļu saraksts un informācija par kultūras pieminekļiem pieejama vietnē: <a href="https://mantojums.lv/">https://mantojums.lv/</a>. Grafiskie dati par kultūras pieminekļiem tiks nosūtīti atsevišķi uz dome@preili.lv – divu nedēļu laikā no šo nosacījumu izsūtīšanas dienas.</p> <p>1.3. Plānojot funkcionālās zonas, teritorijas izmantošanu un apbūvi vai paredzot jebkāda veida saimniecisko darbību kultūras pieminekļos vai to aizsardzības zonās, saistoši šādi normatīvie akti:</p> <ul style="list-style-type: none"> <li>– Likums “Par kultūras pieminekļu aizsardzību” (turpmāk – Likums);</li> <li>– Ministru kabineta 2021. gada 26. oktobra noteikumi Nr 720 “Kultūras pieminekļu uzskaites, aizsardzības, izmantošanas un restaurācijas noteikumi” (turpmāk – Noteikumi Nr. 720);</li> <li>– citi normatīvie akti, kuros ietverti kultūras mantojuma aizsardzības jautājumi.</li> </ul> <p>1.4. Pārvalde vērš uzmanību, ka saskaņā ar Likuma un Noteikumu Nr. 720 prasībām kultūras pieminekļi jāizmanto veidā, kas neapdraud un nemazina to kultūrvēsturisko vērtību saglabāšanu ilgtermiņā, prioritāri kultūras pieminekļi jācenšas izmantot sākotnējai funkcijai, kultūras, izglītības un zinātnes mērķiem, bet pieļaujama to izmantošana arī citām vajadzībām, ja tā nemazina pieminekļu vēsturisko, zinātnisko un māksliniecisko vērtību, kā arī ievērojot kultūras pieminekļu, to teritoriju un aizsardzības zonu uzturēšanas režīmus un saimnieciskās darbības ierobežojumus. Ar kultūras pieminekļu un to teritoriju uzturēšanas režīmiem var iepazīties vietnē: <a href="https://mantojums.lv/">https://mantojums.lv/</a>.</p> <p>1.5. Saskaņā ar Likuma 23. pantu un Aizsargjoslu likuma 8. pantu aizsardzības zona ap valsts aizsargājamiem kultūras pieminekļiem pilsētās noteikta 100 m un laukos – 500 m, ja aizsardzības zona nav noteikta individuāli.</p> <p>1.6. Ja kultūras pieminekļi, izņemot arheoloģijas pieminekļus, atrodas kāda cita kultūras pieminekļa teritorijā vai aizsardzības zonā individuālā aizsardzības zona tiek noteikta – „nulle”.</p> <p>1.7. Ja nekustams mākslas pieminekļi atrodas kultūras pieminekļa iekštelpās, tam atsevišķa aizsardzības zona nav jānosaka.</p> <p>1.8. Nekustamiem mākslas pieminekļiem, kas atrodas ēkās ārpus kultūras pieminekļu teritorijas vai to aizsardzības zonas, individuālā aizsardzības zona tiek noteikta pa ēkas vai ēkas daļas perimetru.</p>	

<sup>23</sup> Likums "Par kultūras pieminekļu aizsardzību", 9. punkts. <https://likumi.lv/ta/id/72551#p-1069857>

Nr. p.k.	Institūcija/ saņemšanas datums; Nr.	Nosacījumi	Komentāri
		<p>1.9. Jebkuru saimniecisko darbību kultūras pieminekļa aizsardzības zonā drīkst veikt tikai ar Pārvaldes atļauju.</p> <p>2. <u>NOSACĪJUMI.</u></p> <p>2.1. Kultūras pieminekļos un to aizsardzības zonās jābūt tādiem Teritorijas plānojuma risinājumiem, kas nodrošina kultūras pieminekļa un tam raksturīgās vides saglabāšanu, kā arī nepieļauj vai samazina dažāda veida negatīvu ietekmi uz konkrēto pieminekli.</p> <p>2.2. Kultūras pieminekļa aizsardzības zonā saglabājama kultūras pieminekļa apkārtnes raksturīgā ainava (ko veido tās elementi – ceļu tīkls ar vēsturisko ieseguma veidu, stādījumi, alejas, meži, lauki, pļavas, to kontūras, raksturīgā veģetācija, vēsturiski raksturīgā apbūve, vēsturiskais labiekārtojuma raksturs, vēsturiskas inženierbūves), kultūras pieminekļa apkārtnē raksturīgā vēsturiskā plānojuma struktūra, vēsturiskais zemes reljefs, ūdenstilpes (tostarp to krastu robežas un dabiskais vai vēsturiskais mākslīgais krastu izveidojums), piekļūšanas iespēja kultūras piemineklim (brīva vai daļēji ierobežota), kultūras pieminekļa netraucētas uztveres iespējas no tradicionāliem vai nozīmīgiem skatu punktiem un raksturīgā, vēsturiski nozīmīgā ainava skatā no kultūras pieminekļa.</p> <p>2.3. Īpašu uzmanību pievērst atļautās izmantošanas un apbūves parametru nosacījumiem teritorijas plānojumā noteiktajās funkcionālajās zonās, kas atrodas kultūras pieminekļos un to aizsardzības zonās, neplānojot darbības, kas iznīcina vai būtiski pārveido kultūras pieminekļa un tā aizsardzības zonā saglabājamās vērtības. Nodrošināt, lai kultūras pieminekļos un to aizsardzības zonās netiktu noteiktas funkcionālās zonas ar standartizētām prasībām apbūvei (īpaši kvantitatīviem apbūves rādītājiem), kas ievērojami mazina teritorijas izmantošanas paredzamību un nonāk pretrunā gan ar kultūras pieminekļu aizsardzības normatīvo regulējumu, gan arī ar teritorijas plānošanas principiem.</p> <p>2.4. Arheoloģisko pieminekļu teritorijā nav pieļaujama jaunu ēku būvniecība, ceļu un ielu, karjeru, ūdenstilpņu izveide, kā arī citi ar zemes reljefa pārveidojumiem saistīti darbi.</p> <p>2.5. Grafiskās daļas funkcionālā zonējuma kartē ar apzīmējumiem un numerāciju attēlojami nekustamie kultūras pieminekļi un aizsardzības zonas ap tiem, kā arī pievienojams skaidrojums (eksplikācija) ar katra pieminekļa nosaukumu un valsts aizsardzības numuru. Grafiskajā daļā pievērst uzmanību kultūras pieminekļu un to aizsardzības zonu attēlojuma kvalitātei.</p> <p>2.6. Teritorijas izmantošanas un apbūves noteikumu izstrādē ievērot šādus nosacījumus:</p>	<p>2. Nosacījumi:</p> <p>2.1. Ņemts vērā;</p> <p>2.2. Ņemts vērā. Paredzēts apakšzonējums (P2, P3, DA2);</p> <p>2.3. Ņemts vērā, iekļauts TIAN;</p> <p>2.4. Ņemts vērā, iekļauts TIAN;</p> <p>2.5. Ņemts vērā;</p> <p>2.6. Ņemts vērā (TIAN nodaļa 3.7.);</p>

Nr. p.k.	Institūcija/ saņemšanas datums; Nr.	Nosacījumi	Komentāri
		<p>– Teritorijas izmantošanas un apbūves noteikumos ietvert prasības kultūras mantojuma, tostarp teritorijā esošo kultūras pieminekļu, aizsardzībai un pārvaldībai.</p> <p>– Nodrošināt, lai noteikumi kultūrvēsturiskā mantojuma, tostarp kultūras pieminekļu, aizsardzībai kā speciālie noteikumi prevalē attiecībā uz pārējiem attiecīgās funkcionālās zonas izmantošanas un apbūves noteikumiem, un lai tajos noteiktie atļautie izmantošanas veidi un apbūves parametri, nav pretrunā ar noteikumiem kultūrvēsturiskā mantojuma aizsardzībai un spēkā esošo normatīvo regulējumu kultūras mantojuma aizsardzības jomā.</p> <p>2.7. Teritorijas plānojuma redakcijas iesniegt Pārvaldē izskatīšanai un atzinuma saņemšanai.</p> <p>3. <u>IETEIKUMI.</u></p> <p>3.1. Ieteicams apzināt un Teritorijas plānojumā uzrādīt novada nozīmes kultūrvēsturiskās ainavas un objektus, kam piemīt kultūrvēsturiska vērtība – ainaviski vērtīgas kultūrvēsturiskās vides un dabas teritorijas, ēkas, kultūrvēsturisku norišu vietas u.c., kas nav iekļautas spēkā esošajā Valsts aizsargājamo kultūras pieminekļu sarakstā un sadarbībā ar Pārvaldi izvērtēt šo objektu atbilstību vietējās nozīmes kultūras pieminekļu statusam, ievērojot grozījumus Likumā. Plānojot objektiem piemērotu izmantošanu, paredzēt tos iesaistīt novada teritorijas kultūras mantojuma potenciāla papildināšanā un pilnveidošanā. Šādu objektu saglabāšana, aizsardzība un izmantošana regulējama pašvaldības līmenī.</p> <p>3.2. Vienlaikus informējam, ka Preiļu novadā ir atklāti 6 iepriekš nezināmi pilskalni, kuru iekļaušana valsts aizsargājamo kultūras pieminekļu sarakstā atbalstīta 2022. gada 9. marta Pārvaldes Kultūras pieminekļu uzskaites komisijas sēdē. Šo objektu grafiskie dati tiks papildus nosūtīti uz e-pastu dome@preili.lv. Lūdzam šos objektus ietvert teritorijas plānojuma materiālos kā pašvaldības nozīmes kultūrvēsturiskus objektus līdz laikam, kad tie tiks iekļauti valsts aizsargājamo kultūras pieminekļu sarakstā.</p> <p>3.3. Jautājumos par kultūrvēsturisko mantojumu novada teritorijā iesakām konsultēties ar Latgales reģionālo nodaļu (tāl. 26392723), bet jautājumos par kultūras pieminekļu teritorijas precizēšanu – ar Pārvaldes Arheoloģijas un vēstures daļu (tāl. 67228503) un Arhitektūras un mākslas daļu (tāl. 67223328).</p>	<p>2.7. Iesniegts atzinumam.</p> <p>3. <u>IETEIKUMI</u></p> <p>3.1. Pieņemts zināšanai un ņemts vērā. Grafiskajā daļā noteiktas vietējas nozīmes kultūrvēsturiskās un dabas teritorijas (TIN4), nosacījumi iekļauti TIAN. Pašvaldības nozīmes kultūrvēsturisko un dabas objektu saraksts iekļauts tematiskajā plānā "Preiļu novada kultūrvēsturiskais un ainavu plāns";</p> <p>3.2. Ņemts vērā. Jaunatklātie pilskalni iekļauti Paskaidrojuma rakstā un Kultūrvēsturiskajā un ainavu plānā.</p> <p>3.3. Pieņemts zināšanai.</p>



Nr. p.k.	Institūcija/ saņemšanas datums; Nr.	Nosacījumi	Komentāri
11.	Latvijas Ģeotelpiskās informācijas aģentūra 30.01.2023. Nr.71/7/1-14	<p>Atbildot uz Preiļu novada pašvaldības 2023. gada 25. janvāra vēstuli Nr. NOS/206 "Par Preiļu novada teritorijas plānojuma izstrādes uzsākšanu", Latvijas Ģeotelpiskās informācijas aģentūra (turpmāk - Aģentūra) sniedz sekojošus nosacījumus:</p> <p>1. Nepieciešams ievērot normatīvo aktu prasības attiecībā uz ģeotelpisko informāciju, kas izmantojama teritorijas plānojuma grafiskās daļas izstrādei:</p> <p>1.1. Atbilstoši Preiļu novada domes 2022. gada 29. decembra lēmuma (protokols Nr. 26., 31. §) Darba uzdevuma saturam un Ministru kabineta 2014. gada 14. oktobra noteikumu Nr. 628 "Noteikumi par pašvaldību teritorijas attīstības plānošanas dokumentiem" (turpmāk – Noteikumi) 7. punktam teritorijas plānojuma un lokālplānojuma grafisko daļu sagatavo uz aktuālākās topogrāfiskās pamatnes atbilstoši nepieciešamajam mērogam. Kā palīgmateriālu var izmantot pieejamo Aģentūras uzturēto ortofotokarti.</p> <p>Informējam, ka Ģeotelpisko pamatdatu informācijas sistēmā, kuras pārzinis ir Aģentūra, plānojuma teritorijai ir pieejama 2019. un 2021. - 2022. gadā sagatavotā topogrāfiskā karte mērogā 1:10 000 un ortofotokarte ar 0,25 m izšķirtspēju, kas sagatavota no 2021. gada aerofotografēšanas materiāliem.</p> <p>1.2. Atbilstoši Noteikumu 57. punktam un saskaņā ar 59. punktu plānošanas dokumentu izstrādātājam jānodrošina institūcijas izsniegto datu nemainību, par nepieciešamajām izmaiņām informējot un saskaņojot tās ar datu turētāju.</p> <p>2. Atbilstoši Noteikumu 6. punktam teritorijas plānojuma grafiskās daļas materiālus noformē, ievērojot normatīvajos aktos par dokumentu noformēšanu noteiktās prasības, norādot koordinātu sistēmu, koordinātu tīklu, kartes nosaukumu, kartes pamatnes mēroga un izdrukas mēroga noteiktību (ja tas atšķiras no kartes pamatnes mēroga), lietotos apzīmējumus ar skaidrojumiem un grafiskās daļas izstrādātāju.</p> <p>Vienlaikus norādām, ka atbilstoši Ģeotelpiskās informācijas likuma 25. pantam ģeotelpiskā informācija, tajā skaitā ģeotelpiskās informācijas pamatdati, kas izmantoti teritorijas plānojuma grafiskās daļas izstrādei, ir autortiesību objekts un teritorijas plānojuma grafiskajā daļā ir nepieciešama norāde uz datu turētāju, kura dati izmantoti.</p>	<p>1. Ņemts vērā.</p> <p>2. Ņemts vērā.</p>

Nr. p.k.	Institūcija/ saņemšanas datums; Nr.	Nosacījumi	Komentāri
		<p>3. Lai izpildītu prasības, kādas ir noteiktas MK Noteikumu Nr.392 "Teritorijas attīstības plānošanas informācijas sistēmas noteikumi" IV daļas 29. punktā un V daļas 40. un 41.1. punktā un saskaņā ar Aizsargjoslu likuma 20., 35. un 49. pantu teritorijas plānojumā jāiekļauj informācija par valsts ģeodēziskā tīkla punktiem:</p> <p>3.1. Teritorijas plānojuma teksta daļā norādīt plānojuma teritorijā esošo valsts ģeodēziskā tīkla punktu skaitu un pievienot valsts ģeodēziskā tīkla punktu sarakstu, norādot informācijas avotu un datumu. Teritorijas plānojuma grafiskajā daļā attēlot valsts ģeodēziskā tīkla punktus un, ja plāna grafiskā noteiktība atļauj, attēlot valsts ģeodēziskā tīkla punktu aizsargjoslas (50 un 5 m).</p> <p>Valsts ģeodēziskā tīkla iedalījumu nosaka 2011. gada 15. novembra MK noteikumu Nr. 879 „Ģeodēziskās atskaites sistēmas un topogrāfisko karšu sistēmas noteikumi” 25. punkts.</p> <p>Valsts ģeodēziskā tīkla punktu sarakstu var iegūt Valsts ģeodēziskā tīkla datubāzē, tās adrese: <a href="http://geodezija.lgia.gov.lv">http://geodezija.lgia.gov.lv</a>.</p> <p>3.2. Teritorijas plānojumā teksta daļā par aizsargjoslām Eksploatācijas aizsargjoslu uzskaitījumā minēt valsts ģeodēziskā tīkla punktus un norādīt, ka jebkura veida būvniecības veikšana plānojuma teritorijā, tai skaitā esošo ēku renovācija un rekonstrukcija, inženierkomunikāciju, ceļu un tiltu būvniecība, teritorijas labiekārtošana un citas saimnieciskās darbības, kas skar valsts ģeodēziskā tīkla punkta aizsargjoslu, šo darbu projektētājiem ir jāsaskaņo ar Latvijas Ģeotelpiskās informācijas aģentūru.</p> <p>3.3. Teritorijas plānojumā norādīt par valsts ģeodēziskā tīkla punktu attēlošanas nepieciešamību lokālplānojumos un detālplānojumos.</p> <p>Saskaņā ar 2023. gada 27. janvāra datiem Preiļu novada teritorijā ir 31 (trīsdesmit viens) valsts ģeodēziskā tīkla punkts: 20 (divdesmit) nivelēšanas tīkla 2. klases (N2) punkti; 1 (viens) globālās pozicionēšanas tīkla 1. klases (G1) punkts; 8 (astoņi) globālās pozicionēšanas tīkla 2. klases (G2) punkti, 1 (viens) ģeomagnētiskais 1. klases (Mg1) punkts un 1 (viena) LatPos bāzes stacija.</p>	<p>3. Ņemts vērā.</p> <p>3.1. Grafiskajā daļā attēloti valsts ģeodēziskā tīkla punkti, kā arī aizsargjoslas, kas lielākas par 10 m. Valsts ģeodēziskā tīkla punktu saraksts iekļauts Paskaidrojuma raksta pielikumā;</p> <p>3.2. Iekļauts Paskaidrojuma rakstā;</p> <p>3.3. Iekļauts Paskaidrojuma rakstā.</p> <p>Pieņemts zināšanai.</p>

Nr. p.k.	Institūcija/ saņemšanas datums; Nr.	Nosacījumi	Komentāri
12.	AS "Latvijas valsts meži" Dienvidlatgales reģions 10.02.2023. Nr.4.1- 2_016m_101_23_160	<p>Akciju sabiedrības "Latvijas valsts meži" Dienvidlatgales reģions (turpmāk- LVM) ir iepazinies ar Preiļu novada pašvaldības 2022.gada 29. decembra lēmumu par Preiļu novada teritorijas plānojuma izstrādes uzsākšanu.</p> <p>LVM izstrādājusi sekojošus nosacījumus Preiļu novada teritorijas plānojumam:</p> <ol style="list-style-type: none"> <li>1. <u>Teritorijas esošā izmantošana:</u> <ol style="list-style-type: none"> <li>1.1. Derīgo izrakteņu ieguves teritorija, kur jau notiek ieguve: <ul style="list-style-type: none"> <li>• Smilts-grants un smilts atradne „Reinieki 2018” - Riebiņu pagastā, zemes vienības ar kadastra apzīmējumu 76620050418 robežās.</li> </ul> </li> </ol> </li> <li>2. <u>Teritorijas izmantošanas un apbūves noteikumos iekļaut:</u> <ol style="list-style-type: none"> <li>2.1. Mežsaimniecībā izmantojamās teritorijas (meža zeme Meža likuma izpratnē, <i>tai skaitā –purvi</i>). Plānojumā paredzēt sekojošu atļauto izmantošanas veidu: <ul style="list-style-type: none"> <li>• Derīgo izrakteņu izpēte un ieguve.</li> </ul> </li> <li>2.2. Lauksaimniecībā izmantojamās teritorijas - plānojumā paredzēt arī sekojošus atļautos izmantošanas veidus: <ul style="list-style-type: none"> <li>• Derīgo izrakteņu izpēte un ieguve.</li> </ul> </li> <li>2.3. Ūdeņu teritorijas - plānojumā paredzēt arī sekojošus atļautos izmantošanas veidus (papildus tradicionālajiem izmantošanas veidiem): <ul style="list-style-type: none"> <li>• Derīgo izrakteņu izpēte un ieguve.</li> </ul> </li> <li>2.4. Zemes dzīļu nogabalu, derīgo izrakteņu atradņu teritorijas. <ol style="list-style-type: none"> <li>2.4.1. Plānotās – derīgo izrakteņu ieguve ir atļauta: <ul style="list-style-type: none"> <li>• Visās LVĢMC datu bāzē jau reģistrētās būvmateriālu izejvielu, kūdras, sapropeļa, saldūdens kaļķiežu atradnēs un kur ieguve nav pretrunā ar citiem teritorijas izmantošanas noteikumiem;</li> <li>• Visās būvmateriālu izejvielu, kūdras, sapropeļa atradnēs, kur normatīvajos aktos noteiktā kārtībā tiek akceptēti A un/vai N kategorijas krājumi un kur ieguve nav pretrunā ar citiem teritorijas izmantošanas noteikumiem;</li> <li>• derīgo izrakteņu ieguve ir atļauta arī gadījumā, ja derīgo izrakteņu atradnes nav uzrādītas teritorijas plānojuma grafiskajā daļā, ievērojot normatīvajos aktos paredzēto kārtību un veicot normatīvajos aktos noteiktās darbības, tai skaitā saņemot Dabas resursu lietošanas atļauju, veicot zemes atmežošanu.</li> <li>• "AS „Latvijas valsts meži” valdījumā esošajā teritorijā atļauta derīgo izrakteņu ieguve, ja derīgo izrakteņu ieguves teritorijas nav uzrādītas</li> </ul> </li> </ol> </li> </ol> </li> </ol>	<ol style="list-style-type: none"> <li>1. Pieņemts zināšanai.</li> <li>2. Ņemts vērā atbilstoši teritorijas plānojuma izstrādes tvērumam. Derīgo izrakteņu ieguve atļauta funkcionālajās zonās – Lauksaimniecības teritorija (L), Meža teritorija (M), Rūpnieciskās apbūves teritorija (R1), atbilstoši normatīvo aktu prasībām saņemot atļauju derīgo izrakteņu ieguvei, veicot IVN pie noteiktas platības u.tml. (netiek dublēti normatīvie akti).TIAN noteiktas prasības derīgo izrakteņu ieguvei, attālumi dzīvojamām un publiskām ēkām gan pilsētas un ciemu, gan lauku teritorijā.</li> </ol>

Nr. p.k.	Institūcija/ saņemšanas datums; Nr.	Nosacījumi	Komentāri
		<p>teritorijas plānojuma grafiskajā daļā, bet tiek izveidotas normatīvajos aktos paredzētajā kārtībā izpildot visus nosacījumus”.</p> <p>2.5. <u>Atļautie izmantošanas veidi LVM valdījumā/īpašumā esošajās Purvu teritorijās (papildus tradicionālajiem izmantošanas veidiem):</u></p> <ul style="list-style-type: none"> <li>• lauksaimnieciskā izmantošana (tai skaitā kultivēto ogu audzēšana);</li> <li>• mežsaimnieciskā izmantošana;</li> <li>• meža infrastruktūras objekti;</li> <li>• derīgo izrakteņu (tai skaitā kūdras, sapropeļa, saldūdens kaļķiežu) izpēte un ieguve.</li> </ul> <p>3. Aizsargjoslas ap upēm un purviem (nevis ieguves vietai) noteikt atbilstoši Aizsargjoslu likumā noteiktajam.</p> <p>4. Grafiskajā daļā: Funkcionālajā zonā Mežu teritorija (M) veidot atsevišķu apakšzonu (M1) vēja elektrostaciju būvniecībai atbilstoši 2013.gada 30.aprīļa Ministru kabineta noteikumu Nr.240 “Vispārīgo teritorijas plānošanas, izmantošanas un apbūves noteikumu” 53.5. apakšpunktam (MK 13.10.2020. noteikumu Nr. 630 redakcijā), un tur noteikt papildizmantošanas veidu Energoapgādes uzņēmumu apbūve (14006).</p>	<p>3. Grafiskajā daļā attēlotas pašvaldības kompetencē esošās aizsargjoslas, kas platākas par 10 m. Grafiskajā daļā netiek attēlotas purvu teritorijas. Pirms saimnieciskās darbības veikšanas purvos vai zemes vienībās, kas robežojas ar to, būvprojektā tiek veikta purva teritorijas un aizsargjoslas noteikšana, atbilstoši Aizsargjoslu likumā noteiktajam.</p> <p>4. Netiek veidota atsevišķa apakšzona vēja elektrostaciju būvniecībai. Vēju elektrostaciju būvniecību regulē normatīvo aktu prasības. Meža teritorijās (M) energoapgādes uzņēmumu apbūve (14006), kas ietver vēja elektrostacijas un vēja parkus, atļauta saskaņā ar vēja elektrostaciju un vēja parku izvietojumu reglamentējošiem normatīviem aktiem. Papildus, atbilstoši teritorijas plānojuma TIAN, vēju</p>

Nr. p.k.	Institūcija/ saņemšanas datums; Nr.	Nosacījumi	Komentāri
		<p>5. Teritorijas izmantošanas un apbūves noteikumos: Mežu teritorijas apakšzonā (M1) noteikt papildizmantošanas veidu Energoapgādes uzņēmumu apbūve (14006).</p> <p>6. Atļaut LVM valdījumā esošo lauksaimniecībā izmantojamo zemju apmežošanu. LVM rīcībā esošie un teritorijas plānojuma grafiskajā daļā iestrādājami ģeotelpiskie dati ir publiski pieejami un atrodami šeit: <a href="https://www.lvmgeo.lv/dati">https://www.lvmgeo.lv/dati</a>. Papildus datu nepieciešamības gadījumā aicinām sūtīt atkārtotu pieprasījumu.</p> <p>Pielikumā: Apakšzonā (M1) vēja elektrostaciju būvniecībai iekļaujamo zemes vienību saraksts uz 1 lpp.</p>	<p>elektrostaciju būvniecība nav atļauta 1200 m buferzonās ap Preiļu pilsētu un ciemiem (TIN12), vietējas nozīmes kultūrvēsturiskajās un dabas teritorijās (TIN4), ainaviski vērtīgajā teritorijā (TIN5), ĪADT, biotopos un to buferzonās.</p> <p>5. Meža teritorijās (M) energoapgādes uzņēmumu apbūve (14006), kas ietver vēja elektrostacijas un vēja parkus, atļauta saskaņā ar vēja elektrostaciju un vēja parku izvietošanu reglamentējošiem normatīviem aktiem.</p> <p>6. TIAN iekļautas prasības apmežošanai (nodaļa 3.8.), neatkarīgi no īpašuma piederības.</p> <p>Pieņemts zināšanai.</p>
13.	Valsts meža dienesta Dienvidlatgales virsmežniecība 16.02.2023. Nr.VM4.7-7/111	<p>Valsts meža dienesta Dienvidlatgales virsmežniecībā saņemta vēstule, kurā informējat, ka ir uzsākta Preiļu novada teritorijas plānojuma izstrāde un lūdzat sniegt informāciju un nosacījumus teritorijas plānojuma izstrādei. Sakarā ar pieprasījumu un atbilstoši 14.10.2014. Ministru kabineta noteikumu Nr.628 „Noteikumi par pašvaldību teritorijas attīstības plānošanas dokumentiem” 58.punkta prasībām, Dienvidlatgales virsmežniecība izvērta nosacījumus un sniedz sekojošu informāciju Preiļu novada teritorijas plānojuma izstrādei:</p> <p>1. Plānojums nevar būt pretrunā ar Latvijas Republikas normatīvajiem aktiem, kā arī ar Latvijas meža politikas noteikto mērķi - meža un meža zemju ilgtspējīga (nenoplicinoša) apsaimniekošana. Latvijas meža politikas kontekstā "ilgtspējīga" apsaimniekošana nozīmē meža un meža zemju pārvaldīšanu un izmantošanu tādā veidā un pakāpē, lai</p>	<p>1. Ņemts vērā.</p>

Nr. p.k.	Institūcija/ saņemšanas datums; Nr.	Nosacījumi	Komentāri
		<p>saglabātos to bioloģiskā daudzveidība, produktivitāte, atjaunošanās spēja, vitalitāte un potenciālā spēja veikt nozīmīgas ekoloģiskās, ekonomiskās un sociālās funkcijas vietējā, nacionālā un globālā līmenī tagad un nākotnē, kā arī, lai neizraisītu draudus citām ekosistēmām.</p> <ol style="list-style-type: none"> <li>2. Teritorijas plānojums jāizstrādā ņemot vērā LR Aizsargjoslu likuma prasības. Jānosaka visas esošo objektu vides un dabas resursu aizsardzības, ekspluatācijas, sanitārās, drošības u.c. aizsargjoslas un grafiski jāattēlo plānojuma materiālos, t.sk. objektu, kuri izvietoti ārpus novada teritorijas.</li> <li>3. Plānojumā jāietver informācija par novada teritorijā esošajiem ūdensobjektiem. Teritorijas plānojuma teksta daļā jāmin ūdensteču garumi, ūdenstilpju platības un noteikto virszemes ūdensobjektu aizsargjoslu platumi.</li> <li>4. Saskaņā ar LR Aizsargjoslu likuma 11.pantu un 33.panta 1.daļu un atbilstoši 04.02.2003. Ministru kabineta noteikumu Nr.63 „Meža aizsargjoslu ap pilsētām noteikšanas metodika” teritorijas plānojumā jāattēlo meža aizsargjoslas ap Preiļu pilsētu.</li> <li>5. Saskaņā ar 18.12.2012. MK noteikumu Nr.940 “Noteikumi par mikroliegumu izveidošanas un apsaimniekošanas kārtību, to aizsardzību, kā arī mikroliegumu un to buferzonu noteikšanu” 53.punktu, izstrādājot pašvaldības teritorijas plānojumu jāievēro mikroliegumu izvietojumu un to aizsardzības un apsaimniekošanas prasības. Mikroliegumu aizsardzība un apsaimniekošana veicama atbilstoši 18.12.2012. Ministru kabineta noteikumiem Nr.940 „Noteikumi par mikroliegumu izveidošanas un apsaimniekošanas kārtību, to aizsardzību, kā arī mikroliegumu un to buferzonu noteikšanu”.</li> <li>6. Plānojumā jāietver informācija par novada teritorijā esošajiem kultūras pieminekļiem un to aizsardzības zonām.</li> <li>7. Saskaņā ar LR likuma Par īpaši aizsargājamām dabas teritorijām 14.pantu, teritorijas plānojumā jāiekļauj informācija par īpaši aizsargājamām dabas teritorijām. Teritorijas plānotās izmantošanas sadaļā jāparedz iespējamās meža zemes transformācijas gadījumus, jānosaka teritorijas, kur pieļaujama meža zemes transformācija un jāiekļauj prasības šo zemju transformēšanai.</li> </ol>	<ol style="list-style-type: none"> <li>2. Grafiskajā daļā attēlotas pašvaldības kompetencē esošās aizsargjoslas, kas platākas par 10 m.</li> <li>3. Ņemts vērā.</li> <li>4. Ņemts vērā.</li> <li>5. Ņemts vērā.</li> <li>6. Ņemts vērā.</li> <li>7. Ņemts vērā.</li> </ol> <p>TIAN iekļautas prasības apmežošanai (nodaļa 3.8.)</p>
14.	Lauku atbalsta dienesta Dienvidlatgales reģionālā lauksaimniecības pārvalde 15.03.2023. Nr.03.2-11/23/102-e	Lauku atbalsta dienesta Dienvidlatgales reģionālā lauksaimniecības pārvalde (turpmāk – Pārvalde) 2022.gada 25.janvārī saņēma vēstuli (Pārvaldes reģistrācijas Nr.10.2.1-7/23/439), kurā lūdzat sniegt nosacījumus teritorijas plānojuma izstrādei, pamatojoties uz Preiļu novada pašvaldības 29.12.2022. lēmumu Nr.26 “Par Preiļu novada teritorijas plānojuma izstrādes uzsākšanu” un saskaņā ar darba uzdevuma 5.punktu.	Nosacījumi netiek sniegti.

Nr. p.k.	Institūcija/ saņemšanas datums; Nr.	Nosacījumi	Komentāri
		<p>Pārvalde ir izskatījusi pieprasījumu un informē, ka saskaņā ar 06.04.2000. Saeimas pieņemto un Valsts prezidents izsludināto Lauku atbalsta dienesta likumu un 19.10.2004. Ministru kabineta noteikumiem Nr.876 "Lauku atbalsta dienesta nolikums", Pārvaldes funkcijas, uzdevumi un tvērums neietver nosacījumu sniegšanu teritorijas plānojuma izstrādei.</p> <p>Aicinām sazināties ar valsts SIA "Zemkopības ministrijas nekustamie īpašumi" (tālrunis: +371 67027587; e-pasts: <a href="mailto:info@zmni.lv">info@zmni.lv</a>), lai precizētu nosacījumus teritorijas plānojuma izstrādei.</p>	
15.	<p>VSIA "Zemkopības ministrijas nekustamie īpašumi" Latgales reģiona meliorācijas nodaļa 27.01.2023. Nr.L-1-9.3/72</p>	<p>Valsts SIA "Zemkopības ministrijas nekustamie īpašumi" (turpmāk – ZMNĪ) Latgales reģiona meliorācijas nodaļas pārziņā Preiļu novada teritorijā (turpmāk – Preiļu novads) atrodas 47 meliorācijas būves, t. sk. Strimenu poldera sūkņu stacija un Strimenu poldera aizsargdambis D-1 Pelēču pagastā (skatīt pielikumu Nr. 1), kā arī uz VNŪ Dubna, meliorācijas kadastra Nr. 432/01, pik. 605/10, atrodas hidrometriskais postenis "Dubna - Bērza Rubeni" (atjaunots 2016. gadā).</p> <p>Preiļu novada administratīvajā teritorijā atrodas 44 Valsts nozīmes ūdensnotekas ar kopējo regulēto posmu garumu 409.75 km. Saskaņā ar Meliorācijas likumu - Valsts meliorācijas sistēmu un valsts nozīmes meliorācijas sistēmu būvniecību, uzturēšanu un ekspluatāciju nodrošina valsts sabiedrība ar ierobežotu atbildību "Zemkopības ministrijas nekustamie īpašumi". Meliorācijas sistēmas valsts akciju sabiedrības "Latvijas Valsts meži", Valsts meža dienesta un Dabas aizsardzības pārvaldes valdījumā nodotajā valsts meža zemē ekspluatē un uztur attiecīgi valsts akciju sabiedrība "Latvijas Valsts meži", Valsts meža dienests un Dabas aizsardzības pārvalde.</p> <p>Dati par meliorācijas sistēmām un būvēm tiek uzturēti vienotā datu bāzē – Meliorācijas kadastrs. Meliorācijas kadastrs ir aktuāla, sistēmiska, digitāla vienota datubāze par visām valsts teritorijā esošajām meliorācijas sistēmām. Meliorācijas kadastra datus uztur un aktualizē ZMNĪ. ZMNĪ glabā, apkopo un aktualizē informāciju par meliorācijas sistēmām tīmekļvietnē <a href="http://www.melioracija.lv">www.melioracija.lv</a>.</p> <p>Saskaņā ar Meliorācijas kadastra datiem, Preiļu novadā ir reģistrētas pašvaldības nozīmes koplietošanas ūdensnotekas ar Nr. 4324411:03 (garums 1,58 km), Nr. 4324411:17 (garums 0,714 km), Nr. 4324411:18 (garums 0,37 km) un Nr. 432451:14 (garums 1,954 km), kuras visas atrodas Preiļu pagasta teritorijā. Kopējās Preiļu novada LIZ meliorētās platības sastādīs ap 39 446,- ha. Meliorēto zemes gabalu objektu (nosusināti ar segto drenāžu) izbūves periods svārstās no 1958. gada Aizkalnes un Vārkavas pagastos līdz 1993. gadam Riebiņu pagastā, jaunākie atjaunotie meliorācijas objekti tika izpildīti 2000., 2006. un 2020. gadā valsts subsīdiju un ES projektu ietvaros, par kuriem ZMNĪ Latgales reģiona meliorācijas</p>	Pieņemts zināšanai.



Nr. p.k.	Institūcija/ saņemšanas datums; Nr.	Nosacījumi	Komentāri
		<p>nodaļas Preiļu sektorā ir pieejam arhīva dokumentācija. No iepriekš minētā izriet, ka lielākajai daļai meliorācijas sistēmu kalpošanas vecums svārstās no 30 līdz 65 gadi.</p> <p>ZMNĪ Latgales reģiona meliorācijas nodaļa Preiļu novadā ir īstenojusi ELFLA un Solidaritātes fonda projektus par VNŪ Oša (Galēnu pagastā, izbūvēts - 2009. gadā), Sanaužas strauts (Preiļu pagasts, 2010. gadā), Grāvis Nr. 46 (Sīļukalna un Stabulnieku pagastā, 2012. gadā), Lecija (Sīļukalna un Stabulnieku pagastā, 2017. gadā) Zviergža (Stabulnieku pagastā, 2017. gadā), Nr. 10 (Preiļu un Saunas pagastā, 2019. gadā), Nr. 11 (Saunas un Riebiņu pagastā, 2020. gadā), Preiļupe (Preiļu pagasts, 2020. gads), Nr. 34 (Riebiņu pagasts, 2020. gadā), Nr. 105 (Pelēču pagastā, 2020. gadā), Malmuta (Sīļukalna pagastā, 2021. gadā) un Feimanka (Silajāņu, Riebiņu, Preiļu un Vārkavas pagasti, 2020. gads).</p> <p>VNŪ Feimanka atjaunošanas projekta ietvaros tika veikta Šķilteru ūdenskrātuves caurtekas – regulatora atjaunošana Vārkavas pagasta teritorijā, kas ļauj ar slūžu mehānismu regulēt ūdenslīmeni Šķilteru ūdenskrātuvē, nodrošinot optimālo ūdens līmeni.</p> <p>ZMNĪ Latgales reģiona meliorācijas nodaļa 2014.-2021. gada plānošanas perioda ietvaros Preiļu novadā turpina īstenot ERAF projektu par Strimenu poldera sūkņu stacijas pārbūvi Pelēču pagastā (būvdarbu pabeigšanas termiņš ir 2023. gada maijs).</p> <p>Turpmākajos ZMNĪ darbības plānos ir turpināt īstenot valsts nozīmes ūdensnoteku atjaunošanas projektus pieejamā ES finansējuma ietvaros. ZMNĪ Latgales reģiona meliorācijas nodaļa Preiļu novadā ir ieplānojusi atjaunot vismaz 5. gab. valsts nozīmes ūdensnoteku objektus. 2023. gadā plānots ir uzsākt VNŪ Malnaviņa (Rožkalnu pagastā) un VNŪ Nr. 86 (Pelēču pagastā) atjaunošanas projektu. Papildus finansējuma pieejamības gadījumā atjaunojamo objektu daudzums var tikt papildināts.</p> <p>ZMNĪ Latgales reģiona meliorācijas nodaļa regulāri veic valdījumā esošo objektu apsekošanu un to uzturēšanu atbilstošā tehniskā stāvoklī pieejamā finansējuma ietvaros, lai nodrošinātu pietekošo meliorācijas sistēmu darbību.</p> <p>Izstrādājot Preiļu novada teritorijas plānojuma dokumentāciju, lūdzam nodrošināt ap meliorācijas būvēm iezīmētas ekspluatācijas aizsargjoslas saskaņā ar LR Aizsargjoslu likumu un 2012. gada 2. maija MK noteikumiem Nr. 306 “Noteikumi par ekspluatācijas aizsargjoslas ap meliorācijas būvēm un ierīcēm noteikšanas metodiku lauksaimniecībā izmantojamās zemēs un meža zemēs” (turpmāk – Noteikumi Nr. 306).</p> <p>Saskaņā ar Noteikumos Nr. 306 minēto - Ūdensnotekām (ūdensteču regulētajiem posmiem un speciāli raktām gultnēm), kā arī hidrotehniskām būvēm un ierīcēm uz tām aizsargjoslas robežu nosaka:</p> <p>1) lauksaimniecībā izmantojamās zemēs – ūdensnotekas abās pusēs 10 metru attālumā no ūdensnotekas kroles;</p>	<p>Nemts vērā atbilstoši teritorijas plānojuma izstrādes tvērumam un mēroga 1:10000 noteiktībai. Grafiskajā daļā attēlotas pašvaldības kompetencē esošās aizsargjoslas, kas platākas par 10 m.</p>

Nr. p.k.	Institūcija/ saņemšanas datums; Nr.	Nosacījumi	Komentāri
		<p>2) meža zemēs – atbērtnes pusē (atkarībā no atbērtnes platuma) astoņu līdz 10 metru attālumā no ūdensnotekas kroles.</p> <p>3) Aizsargdambim aizsargjoslas robežu nosaka piecu metru attālumā abās pusēs no aizsargdambja nogāzes pakājes.</p> <p>4) Liela diametra kolektoram (30 centimetru vai lielākam) aizsargjoslas robežu nosaka astoņu metru attālumā uz katru pusi no kolektora ass līnijas.</p> <p>5) Ap polderu sūkņu stacijām, krājbaseiniem un slūžām aizsargjoslas robežu nosaka 20 metru attālumā no ēkas vai būves ārējās malas, ap hidrometriskajiem posteņiem – piecu metru attālumā no būves ārējās malas.</p> <p>ZMNĪ Latgales reģiona meliorācijas nodaļa 2020. gadā ir īstenojusi VNŪ Feimanka atjaunošanas būvdarbus, kā rezultātā tika veikta Šķilteru ūdenskrātuves caurtekas – regulatora atjaunošana Vārkavas pagasta teritorijā, kas ļauj regulēt ūdenslīmeni ūdenskrātuvē. Tā kā iepriekš regulators tehniski nepildīja savas funkcijas, Šķilteru ūdenskrātuve tika ekspluatēta neatbilstoši tās sākotnējam mērķim. Ūdenskrātuvē bija uzstādīnāts maksimāls ūdens līmenis, kas nelabvēlīgi ietekmēja augšpus krātuvei piegulošas meliorētās lauksaimniecības platības. Pēc regulatora darbības atjaunošanas, ūdenskrātuvē ir iespējams regulēt nepieciešamo ūdens līmeni. Pareizai Šķilteru ūdenskrātuves apsaimniekošanai ir nepieciešams izstrādāt atsevišķus ūdenskrātuves apsaimniekošanas (ekspluatācijas) noteikumus, saskaņā ar Ūdens apsaimniekošanas likumu un 2005. gada 27. decembra MK noteikumiem Nr. 1014 "Ūdens objektu ekspluatācijas (apsaimniekošanas) noteikumu izstrādāšanas kārtība".</p> <p>Pielikums Nr. 1 – Valsts meliorācijas sistēmu saraksts Preiļu novadā uz 2 lapām.</p>	Pieņemts zināšanai.
16.	Valsts ugunsdzēsības un glābšanas dienesta Latgales reģiona pārvalde 03.02.2023. Nr.22/9-1.5/102	<p>Pamatojoties uz Preiļu novada pašvaldības 2023.gada 25.janvārī Nr. NOS/206 "Par Preiļu novada teritorijas plānojuma izstrādes uzsākšanu", lai nodrošinātu vienotu politiku izstrādājot teritoriālos plānojumus, nosūtām Jums galveno prasību ugunsdrošības, ugunsdzēsības un civilās aizsardzības nodrošināšanas jomā uzskaitījumu, ko jāņem vērā sagatavojot Preiļu novada teritorijas plānojuma izstrādi, kur jāparedz:</p> <ol style="list-style-type: none"> <li>1) Pielietoto terminu un jēdzienu skaidrojumus, kam jāatbilst spēkā esošajiem normatīvajiem aktiem un piemērojamiem standartiem;</li> <li>2) Aizsargjoslu likuma, kā arī ekspluatācijas un drošības aizsargjoslu noteikšanas metodiku prasības;</li> <li>3) 2015.gada 30.jūnijā Ministru kabineta noteikumu Nr.333 Noteikumi par Latvijas būvnormatīvu LBN 201-15 "Būvju ugunsdrošība", kā arī citu spēkā esošo normatīvo</li> </ol>	1-11) Ņemts vērā, atbilstoši teritorijas plānojuma izstrādes tvērumam un darba uzdevumam.

Nr. p.k.	Institūcija/ saņemšanas datums; Nr.	Nosacījumi	Komentāri
		<p>aktu ugunsdrošības prasības par piebrauktuvēm un caurbrauktuvēm ugunsdzēsības un glābšanas tehnikai, veidojot perspektīvo ceļu vai ielu shēmas;</p> <p>4) 2015.gada 30.jūnijā Ministru kabineta noteikumu Nr.333 Noteikumi par Latvijas būvnormatīvu LBN 201-15 "Būvju ugunsdrošība", kā arī citu spēkā esošo normatīvo aktu ugunsdrošības prasības par ugunsdrošības atstarpēm starp dažādu ugunsdrošības pakāpju un funkcionālas nozīmes ēkām un būvēm;</p> <p>5) Pilsētu un pagastu teritoriju ārējās ugunsdzēsības ūdensapgādes nodrošinājumu saskaņā ar 2015.gada 30.jūnijā Ministru kabineta noteikumiem Nr.326 Noteikumi par Latvijas būvnormatīvu LBN 222-15 "Ūdensapgādes būves" prasībām;</p> <p>6) Perspektīvais ugunsdzēsības depo izvietojums, lai nodrošinātu ugunsdzēsības un glābšanas dienesta savlaicīgu ierašanos ugunsgrēku, avāriju un glābšanas darbu vietā atbilstoši spēkā esošo normatīvo aktu prasībām;</p> <p>7) Objektos, kuri klasificējami atbilstoši 2004.gada 3.augusta Ministru kabineta noteikumiem Nr.674 "Noteikumi par sprādzienbīstamiem, ugunsbīstamiem un īpaši svarīgiem objektiem, kuros izveidojami ugunsdrošības, ugunsdzēsības un glābšanas dienesti" ugunsdrošības, ugunsdzēsības un glābšanas dienesta izveidošanu atbilstoši 2003.gada 11.novembra Ministru kabineta noteikumiem Nr.639 "Iestāžu, organizāciju un komercsabiedrību ugunsdrošības, ugunsdzēsības un glābšanas dienestu izveidošanas kārtība" un piemērojamiem standartiem;</p> <p>8) Jaunizveidoto un esošo ugunsdzēsības depo materiāli tehniskās bāzes nodrošināšanu saskaņā ar Latvijas Republikas likumu "Ugunsdrošības un ugunsdzēsības likums", 2011.gada 21.jūnija Ministru kabineta noteikumiem Nr.458 "Noteikumi par Valsts ugunsdzēsības un glābšanas dienestam ugunsgrēku dzēšanai un glābšanas darbiem nepieciešamajām iekārtām, speciālo un tehnisko aprīkojumu, kā arī to normām", kā arī piemērojamiem standartiem;</p> <p>9) Pilsētu un pagastu teritorijās strādājošo un paaugstinātas bīstamības zonās dzīvojošo cilvēku apziņošanas sistēmu izveidi avārijas un ārkārtējo situāciju gadījumiem saskaņā ar Civilās aizsardzības un katastrofas pārvaldīšanas likumu;</p> <p>10) Rūpniecisko avāriju riska novērtējumu un rūpniecisko avāriju novēršanas programmas paaugstinātas bīstamības objektos, kā arī objektu avārijas gatavības un civilās aizsardzības pasākumu plānu izstrāde. Riska analīzes secinājumus ņem vērā veicot teritorijas plānojuma izstrādi un pilsētu vai pagastu apbūves perspektīvo attīstību;</p>	

Nr. p.k.	Institūcija/ saņemšanas datums; Nr.	Nosacījumi	Komentāri
		11) iespējamus ierobežojumus, kas saistīti ar potenciālajām palu un plūdu laikā appludināmajām teritorijām un pretplūdu pasākumiem, kas, saskaņā ar Likumu par pašvaldībām, ir pašvaldības tvērumā.	
17.	VSIA "Latvijas Valsts ceļi" Latgales reģionālā nodaļa 09.02.2023. Nr.4.6/2267	<p>VSIA "Latvijas Valsts ceļi" (turpmāk – LVC) Preiļu novada teritorijas plānojuma izstrādei izvirza sekojošus nosacījumus:</p> <p>1) Teritorijas plānojumā jāietver transporta attīstības plāns atbilstoši Ministru kabineta 2013. gada 30. aprīļa noteikumu Nr.240 "Vispārīgie teritorijas plānošanas, izmantošanas un apbūves noteikumi" 6. nodaļai "Transporta infrastruktūras plānošana". Transporta attīstības plānā shematiski, viegli pārskatāmā veidā attēlo:</p> <ul style="list-style-type: none"> <li>a. vienotu ielu* un autoceļu** tīklu, tai skaitā arī plānoto ielu un autoceļu trases;</li> <li>b. esošo un plānoto ielu un autoceļu kategorijas ar šķērsprofiliem, norādot arī to nozīmi un piederību (valsts, pašvaldību, komersantu, māju ceļi un pašvaldības nozīmes ceļi, tostarp ielas);</li> <li>c. perspektīvos pievienojumus, transporta mezglus;</li> <li>d. plānoto piekļuvi teritorijām un zemes gabaliem blakus valsts autoceļiem, kuriem tā pašlaik nav nodrošināta;</li> </ul>	<p>1) Izstrādāta Vispārīga Preiļu novada un detalizēta Preiļu pilsētas transporta koncepcija;</p> <ul style="list-style-type: none"> <li>a) attēlots;</li> <li>b) attēlotas Preiļu pilsētas un ciemu ielu kategorijas un sarkanās līnijas, autoceļu un ceļu aizsargjoslas. TIAN noteiktas minimālās prasības plānotajai B, C, D, E kategoriju ielu telpai. Šķērsprofili nosakāmi būvprojektā, detālplānojumā vai lokālplānojumā, atkarībā no plānotās ielas kategorijas, saskaņā ar inženiertīklu īpašnieku izsniegtiem nosacījumiem vai tehniskajiem noteikumiem un ievērojot inženierbūvju projektēšanas normatīvu prasības;</li> <li>c) ar teritorijas plānojumu netiek plānoti jauni perspektīvie pievienojumi un transporta mezgli;</li> <li>d) netiek risināta ar teritorijas plānojumu. Gadījumā, ja nepieciešama jauna pievienojuma valsts autoceļam</li> </ul>

Nr. p.k.	Institūcija/ saņemšanas datums; Nr.	Nosacījumi	Komentāri
		<p>e. LVC valsts autoceļu ceļu pievienojumu reģistrā dotos ceļu pievienojumus un to kategorijas atbilstoši Ministru kabineta 2008. gada 7. jūlija noteikumiem Nr.505 "Noteikumi par pašvaldību, komersantu un māju ceļu pievienošanu valsts autoceļiem";</p> <p>f. sabiedriskā transporta shēmu, ietverot sabiedriskā transporta maršrūtus ar pieturvietām;</p> <p>g. gājēju un velosipēdistu infrastruktūru.</p> <p>2) Transporta attīstības plāna izstrādē ievērot šādus principus:</p> <p>a. apbūves teritoriju (jauno, vai pārbūvējamo un paplašināmo esošo) saisti ar valsts autoceļu tīklu paredzēt ievērojot "pakāpeniskuma" principu, tas ir, to tiešos pievienojumus paredzēt pie pašvaldību, pašvaldības nozīmes vai citiem ceļiem, orientējoties uz valsts autoceļu pievienojumu kopīgā skaita un konfliktpunktu samazināšanu un savstarpēju attālināšanu perspektīvā, kas uzlabotu satiksmes drošības apstākļus;</p>	<p>izveide, to veic atbilstoši 07.07.2008. noteikumiem Nr.505 "Noteikumi par pašvaldību, komersantu un māju ceļu pievienošanu valsts autoceļiem", izvērtējot katra ceļa pievienojuma radītās satiksmes režīma izmaiņas un satiksmes negadījuma risku pieaugumu, kā arī ceļa pievienojuma atbilstību LVS 190-3 "Vienlīmeņa ceļu mezgli" prasībām, tai skaitā attālumu starp ceļa mezgliem izpildi;</p> <p>e) netiek attēloti grafiski (VSIA "LVC" nesniedz pievienojumu digitālos datus);</p> <p>f) nav attēlota, teritorijas plānojums ir ilgtermiņa plānošanas dokuments, kur netiek attēlota mainīgas dabas informācija;</p> <p>g) TIAN iekļauti nosacījumi plānotajai B, C, D, E kategoriju ielu telpai, tai skaitā gājēju un velosatiksmes infrastruktūrai.</p> <p>2) Ņemts vērā atbilstoši plānošanas dokumenta izstrādes tvērumam un mēroga 1:10 000 detalizācijai;</p>

Nr. p.k.	Institūcija/ saņemšanas datums; Nr.	Nosacījumi	Komentāri
		<p>b. jaunu pievienojumu plānošana valsts autoceļiem pieļaujama tikai tad, ja tiek nodrošināts minimālais attālums starp blakus ceļu mezgliem atbilstoši Latvijas Valsts standarta LVS 190-3 "Ceļu projektēšanas noteikumi. Vienlīmeņa ceļu mezgli" 4.1. tabulai. Jauna pievienojuma plānošanas gadījumā attiecīgajā valsts autoceļa posmā jāplāno esošo pievienojumu likvidēšana, pārcelšana vai pārbūve, samazinot valsts autoceļa posmā esošo konfliktpunktu skaitu;</p> <p>c. gadījumā, ja plānotās apbūves rezultātā būs nepieciešamas šo nosacījumu 1) e. punktā doto ceļu pievienojumu kategoriju izmaiņas, sagatavot un iesniegt attiecīgo ceļu pievienojumu sarakstu ar pamatojumu kategorijas maiņai un attiecīgo pievienojumu drošības izvērtējumu;</p> <p>d. <i>transporta attīstības plāna izstrādē jāiesaista autoceļu un ielu projektēšanu regulējošo normatīvo aktu noteiktajā kārtībā reģistrēta juridiska persona vai sertificēta privātpersona;</i></p> <p>e. transporta attīstības plānu jāiesniedz .<i>dwg</i> formātā, norādot perspektīvos pievienojumus katram valsts autoceļam atsevišķi.</p> <p>3) Teritorijas plānojuma teritorijas izmantošanas un apbūves noteikumos <u>jāparedz</u>, ka jauna ceļa pievienojuma izveidošanas gadījumā valsts autoceļam nepieciešams tā izvērtējums, ko veic ceļu projektēšanas jomā sertificēta persona (sertifikāts attiecībā uz laukumu, stāvvietu, autoceļu un ielu projektēšanu) izvērtējot katra ceļa pievienojuma radītās satiksmes režīma izmaiņas un satiksmes negadījuma risku pieaugumu, salīdzinot ar risinājumiem, kad ceļa pievienojumu pievieno citam – zemākas šķiras valsts autoceļam, pašvaldības, komersanta vai māju ceļam, nodibinot servitūtu normatīvajos aktos noteiktā kārtībā, un ceļa pievienojumu pievieno tuvumā esošam ceļa pievienojumam.</p> <p>4) Dzīvojamās, publiskās un jauktās centra apbūves teritorijas <u>jāplāno</u> tādā attālumā no valsts autoceļiem, lai būtu nodrošināti apstākļi, kas neprasa papildu pasākumus aizsardzībai pret autotransporta radītajām dūmgāzēm, vibrāciju un troksni, atbilstoši Ministru kabineta 2013. gada 30. aprīļa noteikumu Nr.240 "Vispārīgie teritorijas plānošanas, izmantošanas un apbūves noteikumi" 147.punktam. Izstrādājot teritoriju plānojumu, jāņem vērā Ministru kabineta 2014. gada 7. janvāra noteikumu Nr.16 "Troksņa novērtēšanas un pārvaldības kārtība" prasības.</p> <p>5) Esošajās dzīvojamās, publiskās un jauktās centra apbūves teritorijās valsts autoceļu tuvumā <u>jāparedz</u> pasākumus troksņa samazināšanai, piesārņojuma un citu negatīvo faktoru novēršanai, pirms apbūves paredzēšanas sertificētam būvakustikas</p>	<p>3) TIAN netiek dublētas normatīvo aktu prasības.</p> <p>4-5) Nemts vērā atbilstoši plānošanas dokumenta izstrādes tvērumam un mēroga 1:10 000 detalizācijai. TIAN iekļauta prasības vides troksņa prasību ievērošanai un prettroksņu pasākumiem, nepieciešamības gadījumā, vides troksņa mazināšanai normatīvajos aktos noteiktā kārtībā un apjomā, izmantojot</p>

Nr. p.k.	Institūcija/ saņemšanas datums; Nr.	Nosacījumi	Komentāri
		<p>ekspertam nosakot troksni un paredzot risinājumus, kas nodrošina trokšņa līmeņa atbilstību normatīvo aktu prasībām. <u>Trokšņa samazināšanas risinājumi ir jāparedz pirms būvniecības uzsākšanas.</u></p> <p>6) Lai nodrošinātu Aizsargjoslu likuma 13. pantā noteikto aizsargjoslas noteikšanas mērķi – lai samazinātu ielu, autoceļu un dzelzceļu negatīvo ietekmi uz vidi, nodrošinātu transporta maģistrāļu ekspluatāciju un drošību, kā arī izveidotu no apbūves brīvu joslu, paplašinot pilsētas vai ciema robežas vai izveidojot jaunu pilsētu vai ciemu, pilsētas vai ciema robežas <u>jānosaka</u> ne tuvāk par valsts autoceļa aizsargjoslu atbilstoši Ministru kabineta 2001. gada 10. noteikumos Nr.162 “Autoceļu aizsargjoslu noteikšanas metodika” un Ministru kabineta 2021. gada 15. jūnija noteikumiem Nr.386 “Administratīvā centra, ciema un pilsētas statusa maiņas, kā arī administratīvās teritorijas, novada teritoriālā iedalījuma un ciemu robežu noteikšanas, grozīšanas un aktualizēšanas noteikumiem”.</p> <p>7) Esošo pilsētu un ciemu robežās, kur saskaņā ar spēkā esošo teritorijas plānojumu valsts autoceļiem ir noteiktas aizsargjoslas, aizsargjoslas <u>jāsaglabā</u>, lai nodrošinātu Aizsargjoslu likumā noteikto aizsargjoslu noteikšanas mērķi.</p> <p>8) Esošo pilsētu un ciemu robežās, kur saskaņā ar spēkā esošo teritorijas plānojumu valsts autoceļiem aizsargjoslas vietā ir noteiktas sarkanās līnijas:</p> <ol style="list-style-type: none"> <li>a. valsts autoceļu sarkanās līnijas <u>jānosaka</u> vismaz 10m attālumā no ceļa zemes nodalījuma robežas;</li> <li>b. teritoriju apdzīvotās vietās gar valsts autoceļiem aizsargjoslu platumā (atbilstoši aizsargjoslu platumam lauku apvidos) visa veida būvniecība <u>jāsaskano</u> ar LVC;</li> <li>c. sarkanās līnijas gar valsts autoceļiem var tikt precizētas tikai izstrādājot detālpilānojumu vai lokālpilānojumu.</li> </ol>	<p>arhitektoniskas un būvniecības metodes.</p> <p>6) Ņemts vērā, ar specifiskiem izņēmumiem (saskaņots ar VSIA “LVC”).</p> <p>7) Lielākajā daļā gadījumā ciemu teritorijās valsts autoceļu aizsargjoslās ciemos ir esošās dzīvojamās apbūves teritorijas. Ciema teritoriju, kuru robežās bija iekļauts autoceļš, precizētas gar autoceļa ceļa zemes nodalījuma joslu (kadastru), izslēdzot no ciema teritorijas autoceļu. Autoceļu aizsargjoslu teritorijas pilsētas un ciemos noteiktas kā TIN11 teritorija, kurās būvniecību saskaņo ar VSIA “LVC”. Aizsargjoslu risinājumi saskaņoti ar VSIA “LVC”.</p> <p>8) Sarkano līniju attālumi ir noteikti diapazonā 10 – 2 m no ceļa zemes nodalījuma joslas, ņemot vērā gan autoceļa kategoriju (galvenais, reģionālais, vietējais), gan esošo apbūvi, tai skaitā gadījumos ar esošo apbūvi, apejot to ar sarkano līniju. Sarkano līniju risinājumi saskaņoti ar VSIA “LVC”.</p>

Nr. p.k.	Institūcija/ saņemšanas datums; Nr.	Nosacījumi					Komentāri																																																																											
		<p>9) Valsts autoceļu aizsargjoslu, tostarp sarkano līniju platuma izmaiņas, ieskaitot valsts autoceļus, kam ir piešķirts nosaukums "iela", pašvaldībai jā<b>saskano</b> ar LVC atbilstoši Ministru kabineta 2001. gada 10. aprīļa noteikumiem Nr.162 "Autoceļu aizsargjoslu noteikšanas metodika".</p> <p>10) Informējam, ka Preiļu novada teritoriju šķērso šādi valsts autoceļi:</p>					<p>TIAN iekļauts punkts, ka sarkanās līnijās var tik precizētas lokālplānojumā, detālplānojumā vai būvprojektā, atbilstoši izstrādes mēroga detalizācijai..</p> <p>9) Ņemts vērā. Aizsargjoslu, tai skaitā sarkano līniju risinājumi saskaņoti ar VSIA "LVC".</p>																																																																											
		<table border="1"> <thead> <tr> <th data-bbox="557 568 674 807">Nr.p.k.</th> <th data-bbox="680 568 824 807">Autoceļa indekss</th> <th data-bbox="831 568 1238 807">Autoceļa nosaukums</th> <th data-bbox="1245 568 1447 807">Ceļu zemes nodalījuma joslas min. platums no autoceļa ass uz katru pusi, m</th> <th data-bbox="1453 568 1637 807">Aizsargjoslas platums no autoceļa ass uz katru pusi, m</th> </tr> </thead> <tbody> <tr> <td colspan="5" data-bbox="557 812 1637 844" style="text-align: center;"><b>Valsts galvenie autoceļi</b></td> </tr> <tr> <td data-bbox="557 849 674 954">1</td> <td data-bbox="680 849 824 954">A13</td> <td data-bbox="831 849 1238 954">Krievijas robeža (Grebņeva)-Rēzekne-Daugavpils-Lietuvas robeža</td> <td data-bbox="1245 849 1447 954">15,5</td> <td data-bbox="1453 849 1637 954">100</td> </tr> <tr> <td colspan="5" data-bbox="557 959 1637 991" style="text-align: center;"><b>Valsts reģionālie autoceļi</b></td> </tr> <tr> <td data-bbox="557 995 674 1027">1</td> <td data-bbox="680 995 824 1027">P58</td> <td data-bbox="831 995 1238 1027">Viļāni-Preiļi-Špoģi</td> <td data-bbox="1245 995 1447 1027">13,5</td> <td data-bbox="1453 995 1637 1027">60</td> </tr> <tr> <td data-bbox="557 1032 674 1102">2</td> <td data-bbox="680 1032 824 1102">P62</td> <td data-bbox="831 1032 1238 1102">Krāslava-Preiļi-Madona (Madonas apvedceļš)</td> <td data-bbox="1245 1032 1447 1102">11,0</td> <td data-bbox="1453 1032 1637 1102">60</td> </tr> <tr> <td data-bbox="557 1107 674 1139">3</td> <td data-bbox="680 1107 824 1139">P63</td> <td data-bbox="831 1107 1238 1139">Līvāni-Preiļi</td> <td data-bbox="1245 1107 1447 1139">13,5</td> <td data-bbox="1453 1107 1637 1139">60</td> </tr> <tr> <td colspan="5" data-bbox="557 1144 1637 1176" style="text-align: center;"><b>Valsts vietējie autoceļi</b></td> </tr> <tr> <td data-bbox="557 1181 674 1212">1</td> <td data-bbox="680 1181 824 1212">V553</td> <td data-bbox="831 1181 1238 1212">Tiskādi-Kruķi-Riebiņi</td> <td data-bbox="1245 1181 1447 1212">9,5</td> <td data-bbox="1453 1181 1637 1212">30</td> </tr> <tr> <td data-bbox="557 1217 674 1249">2</td> <td data-bbox="680 1217 824 1249">V577</td> <td data-bbox="831 1217 1238 1249">Puša-Krāce-Silajāni-Riebiņi</td> <td data-bbox="1245 1217 1447 1249">9,5</td> <td data-bbox="1453 1217 1637 1249">30</td> </tr> <tr> <td data-bbox="557 1254 674 1286">3</td> <td data-bbox="680 1254 824 1286">V595</td> <td data-bbox="831 1254 1238 1286">Viļāni-Maltas Trūpi-Lomi</td> <td data-bbox="1245 1254 1447 1286">9,5</td> <td data-bbox="1453 1254 1637 1286">30</td> </tr> <tr> <td data-bbox="557 1291 674 1323">4</td> <td data-bbox="680 1291 824 1323">V678</td> <td data-bbox="831 1291 1238 1323">Līksna-Kalupe-Vecvārkava-Rožupe</td> <td data-bbox="1245 1291 1447 1323">9,5</td> <td data-bbox="1453 1291 1637 1323">30</td> </tr> <tr> <td data-bbox="557 1327 674 1359">5</td> <td data-bbox="680 1327 824 1359">V682</td> <td data-bbox="831 1327 1238 1359">Špoģi-Arendole-Rimicāni-Rožupe</td> <td data-bbox="1245 1327 1447 1359">9,5</td> <td data-bbox="1453 1327 1637 1359">30</td> </tr> <tr> <td data-bbox="557 1364 674 1396">6</td> <td data-bbox="680 1364 824 1396">V735</td> <td data-bbox="831 1364 1238 1396">Stabulnieki-Sīļukalns-Varakļāni</td> <td data-bbox="1245 1364 1447 1396">9,5</td> <td data-bbox="1453 1364 1637 1396">30</td> </tr> <tr> <td data-bbox="557 1401 674 1433">7</td> <td data-bbox="680 1401 824 1433">V736</td> <td data-bbox="831 1401 1238 1433">Prikuļi-Jezufinova</td> <td data-bbox="1245 1401 1447 1433">9,5</td> <td data-bbox="1453 1401 1637 1433">30</td> </tr> </tbody> </table>					Nr.p.k.	Autoceļa indekss	Autoceļa nosaukums	Ceļu zemes nodalījuma joslas min. platums no autoceļa ass uz katru pusi, m	Aizsargjoslas platums no autoceļa ass uz katru pusi, m	<b>Valsts galvenie autoceļi</b>					1	A13	Krievijas robeža (Grebņeva)-Rēzekne-Daugavpils-Lietuvas robeža	15,5	100	<b>Valsts reģionālie autoceļi</b>					1	P58	Viļāni-Preiļi-Špoģi	13,5	60	2	P62	Krāslava-Preiļi-Madona (Madonas apvedceļš)	11,0	60	3	P63	Līvāni-Preiļi	13,5	60	<b>Valsts vietējie autoceļi</b>					1	V553	Tiskādi-Kruķi-Riebiņi	9,5	30	2	V577	Puša-Krāce-Silajāni-Riebiņi	9,5	30	3	V595	Viļāni-Maltas Trūpi-Lomi	9,5	30	4	V678	Līksna-Kalupe-Vecvārkava-Rožupe	9,5	30	5	V682	Špoģi-Arendole-Rimicāni-Rožupe	9,5	30	6	V735	Stabulnieki-Sīļukalns-Varakļāni	9,5	30	7	V736	Prikuļi-Jezufinova	9,5	30	<p>10) Pieņemts zināšanai un ņemts vērā.</p>
Nr.p.k.	Autoceļa indekss	Autoceļa nosaukums	Ceļu zemes nodalījuma joslas min. platums no autoceļa ass uz katru pusi, m	Aizsargjoslas platums no autoceļa ass uz katru pusi, m																																																																														
<b>Valsts galvenie autoceļi</b>																																																																																		
1	A13	Krievijas robeža (Grebņeva)-Rēzekne-Daugavpils-Lietuvas robeža	15,5	100																																																																														
<b>Valsts reģionālie autoceļi</b>																																																																																		
1	P58	Viļāni-Preiļi-Špoģi	13,5	60																																																																														
2	P62	Krāslava-Preiļi-Madona (Madonas apvedceļš)	11,0	60																																																																														
3	P63	Līvāni-Preiļi	13,5	60																																																																														
<b>Valsts vietējie autoceļi</b>																																																																																		
1	V553	Tiskādi-Kruķi-Riebiņi	9,5	30																																																																														
2	V577	Puša-Krāce-Silajāni-Riebiņi	9,5	30																																																																														
3	V595	Viļāni-Maltas Trūpi-Lomi	9,5	30																																																																														
4	V678	Līksna-Kalupe-Vecvārkava-Rožupe	9,5	30																																																																														
5	V682	Špoģi-Arendole-Rimicāni-Rožupe	9,5	30																																																																														
6	V735	Stabulnieki-Sīļukalns-Varakļāni	9,5	30																																																																														
7	V736	Prikuļi-Jezufinova	9,5	30																																																																														



Nr. p.k.	Institūcija/ saņemšanas datums; Nr.	Nosacījumi					Komentāri
		8	V737	Kokorieši-Jezufinova-Polkorona	9,5	30	
		9	V738	Pieniņi-Smelteri	9,5	30	
		10	V739	Galēni-Sīļuklans-Stirniene	9,5	30	
		11	V740	Zeimuļi-Lomi-Riebiņi	9,5	30	
		12	V741	Preiļu apvedceļš	13,5	30	
		13	V742	Preiļi-Gaiļmuiža-Feimaņi	9,5	30	
		14	V743	Šņepsti-Zeiliņi	9,5	30	
		15	V744	Kastīre-Kategrade-Jaunaglona-Kapiņi	9,5	30	
		16	V745	Jaunaglona-Aglona	9,5	30	
		17	V746	Pievedceļš Aglonas stacijai	9,5	30	
		18	V747	Pelēči-Ārdava	9,5	30	
		19	V748	Pelēči-Aizkalne-Korsikova	9,5	30	
		20	V749	Aglonas stacija-Aizkalne-Babri	9,5	30	
		21	V750	Stolderi-Vecvārkava	9,5	30	
		22	V751	Vecvārkava-Ančkini-Pieniņi-Kauša	9,5	30	
		23	V752	Preiļi-Raunieši-Rožupe	9,5	30	
		24	V761	Rožupe-Rudzāti-Varakļāni	9,5	30	
		25	V763	Pievedceļš Kankuļu karjeram	9,5	30	
		26	V764	Pievedceļš Skangaļu karjeram	9,5	30	
		27	V870	Pievedceļš Stirnienes skolai	9,5	30	
<p><i>Tabulā norādīti ceļu zemes nodalījuma joslas minimālie platumi (m), atbilstoši likuma "Par autoceļiem" 27.<sup>1</sup> pantam.</i></p>							
<p><i>Minimālais ceļu zemes nodalījuma joslas platums attiecas uz posmiem, kur nav veikta mērniecība.</i></p>							
<p><i>Aizsargjoslas platums noteikts saskaņā ar Aizsargjoslu likuma 13.panta otrās daļas 2.punktu.</i></p>							
<p>11) Informējam, ka valsts autoceļiem reģistrētās ceļu pievienojumu vietas un to kategorijas atbilstoši Ministru kabineta 2008. gada 7. jūlija noteikumiem Nr. 505 "Noteikumi par pašvaldību, komersantu un māju ceļu pievienošanu valsts autoceļiem" pieprasāmas atsevišķi.</p>							
<p>12) Jebkura ar valsts autoceļiem saistītā, teritorijas plānojuma izstrādei nepieciešamā, papildu precizējoša informācija iegūstama LVC.</p>							
<p>13) Nosacījumi derīgi divus gadus no izdošanas brīža.</p>							
<p>11) Pieņemts zināšanai un ņemts vērā.</p>							
<p>12-16) Pieņemts zināšanai un ņemts vērā.</p>							

Nr. p.k.	Institūcija/ saņemšanas datums; Nr.	Nosacījumi	Komentāri
		<p>14) Transporta attīstības plānu aicinām iesniegt LVC izskatīšanai vismaz 30 dienas pirms teritorijas plānojuma (lokālpilnojumā) sabiedriskās apspriešanas uzsākšanas.</p> <p>15) Atzinums par izstrādāto teritorijas plānojumu jāsaņem LVC.</p> <p>16) VSIA "Latvijas Valsts ceļi" rīcībā esošie grafiskie un teksta dati saņemami, nosūtot pieprasījumu Ceļu pārvaldīšanas un uzturēšanas pārvaldes vadošajam projektu vadītājam uz e-pasta adresi: <a href="mailto:mairis.cukurs@lvceli.lv">mairis.cukurs@lvceli.lv</a>, tel.: 64023955.</p> <p><u>Piezīmes:</u></p> <p>* Atbilstoši likuma "Par autoceļiem" 2. panta 4. daļā noteiktajam iela ir transportlīdzekļu satiksmei paredzēta inženierbūve pilsētas robežā. Atbilstoši likuma "Par autoceļiem" 2. panta 5. daļā noteiktajam autoceļiem ārpus pilsētas robežām apdzīvotās vietās var piešķirt nosaukumu "iela", bet tas nemaina autoceļa piederību un tiesisko statusu.</p> <p>** Atbilstoši likuma "Par autoceļiem" 2. panta 1. daļā noteiktajam ir kompleksa inženierbūve ārpus pilsētas robežām, kas izmantojama transportlīdzekļu satiksmei ar noteikto ātrumu, normatīvos paredzētajām slodzēm un gabarītiem.</p>	
18.	<p>VAS "Latvijas dzelzceļš" 31.01.2023. Nr.DNP-6.4.16/21-2023</p>	<p>VAS "Latvijas dzelzceļš" (turpmāk – LDz) ir saņemta un izskatīta Preiļu novada pašvaldības vēstule ar lūgumu sniegt informāciju un nosacījumus teritorijas plānojuma izstrādei.</p> <p>Preiļu novadu šķērso valsts publiskās lietošanas stratēģiskās (valsts) nozīmes dzelzceļa infrastruktūras iecirknis Rēzekne I-Daugavpils.</p> <p>Lūdzam teritorijas plānojuma izstrādē ievērot sekojošus nosacījumus:</p> <ol style="list-style-type: none"> <li>1) Plānotos attīstības projektus, kas skar dzelzceļa infrastruktūru vai atrodas valsts publiskās lietošanas dzelzceļa infrastruktūras zemes nodalījuma joslā, pirms to iekļaušanas teritorijas plānojumā, rakstiski saskaņot ar VAS "Latvijas dzelzceļš";</li> <li>2) Saskaņā ar Aizsargjoslu likumu un 15.12.1998 MK noteikumiem Nr.457 "Dzelzceļa aizsargjoslu noteikšanas metodika", dzelzceļa ekspluatācijas un drošības aizsargjoslu platumu un robežas nosaka teritorijas plānojumā likumā noteiktajā kārtībā. Tā kā Aizsargjoslu likumā ir noteiktas dzelzceļa ekspluatācijas un drošības aizsargjoslas gar dzelzceļiem, pa kuriem pārvadā naftu, naftas produktus, bīstamas ķīmiskās vielas un produktus, platuma robežas no 25 līdz 100 metriem, plānojuma teritorijas izmantošanas un apbūves noteikumos ir nepieciešams definēt iepriekš minēto aizsargjoslu platumus atbilstoši Aizsargjoslu likuma 13. un 32.<sup>3</sup> pantu prasībām un noteikt aprobežojumus;</li> </ol>	<ol style="list-style-type: none"> <li>1) Pieņemts zināšanai. Ņemams vērā pie lokālpilnojumā un detālpilnojumā izstrādes.</li> <li>2) Teritorijas plānojuma Grafiskajā daļā attēlotas aizsargjoslas, kas ir 10 m un vairāk. Normatīvo aktu prasības netiek dublētas.</li> </ol>

Nr. p.k.	Institūcija/ saņemšanas datums; Nr.	Nosacījumi	Komentāri
		<p>3) Aizsargjoslu gar dzelzceļiem, pa kuriem pārvadā naftu, naftas produktus, bīstamas ķīmiskās vielas un produktus noteikšanā ievērot 18.07.2006. MK noteikumu Nr.599 "Metodika drošības aizsargjoslu noteikšanai gar dzelzceļiem, pa kuriem pārvadā naftu, naftas produktus, bīstamas ķīmiskās vielas un produktus" prasības;</p> <p>4) Teritorijas plānotās (atļautās) izmantošanas plānā uzrādīt dzelzceļa zemes nodalījuma joslas robežu saskaņā ar 01.02.2005. MK noteikumu Nr.79 „Dzelzceļa zemes nodalījuma joslas ekspluatācijas noteikumi” 4.punktu, kā arī teritorijas izmantošanas un apbūves noteikumu izstrādē ievērot šo noteikumu prasības;</p> <p>5) Teritorijas plānotās (atļautās) izmantošanas plānā dzelzceļa infrastruktūras teritorijām noteikt vienotu izmantošanu – transporta infrastruktūras teritorijas (TR);</p> <p>6) Noteikt, ka trokšņa samazināšanas līdzekļi (prettrokšņa pasākumi) projektējami atbilstoši būvnormatīvu prasībām (LBN 016-15 „Būvakustika”);</p> <p>7) Gājēju kustību pār sliežu ceļiem novirzīt tikai uz likumīgi izveidotām pārejām. Plānojot jaunas gājēju pārejas, lūdzam ņemt vērā 06.10.1998. MK noteikumos Nr.392 "Dzelzceļa pārbrauktuvju un pāreju ierīkošanas, aprīkošanas, apkalpošanas un slēgšanas noteikumi" minētās prasības;</p> <p>8) Teritorijas plānojumu atzinuma saņemšanai aicinām sūtīt elektroniski uz e-pasta adresi: <a href="mailto:info@ldz.lv">info@ldz.lv</a></p>	<p>3) Ņemts vērā.</p> <p>4) Ņemts vērā.</p> <p>5) Ņemts vērā.</p> <p>6) Ņemts vērā atbilstoši teritorijas plānojuma tvērumam, TIAN iekļautas prasības vides troksnim. Normatīvo aktu prasības netiek dublētas.</p> <p>7) Ņemts vērā atbilstoši teritorijas plānojum izstrādes tvērumam. Jaunas gājēju pārejas ierīko atbilstoši normatīvo aktu prasībām un VAS "Latvijas dzelzceļš" nosacījumiem.</p> <p>8) Pieņemts zināšanai.</p>
19.	AS "Gaso" 30.01.2023. Nr.15.1-1/433	<p>Atbildot uz vēstuli par nosacījumiem Preiļu novada teritorijas plānojuma izstrādes uzsākšanai (turpmāk – Plānojums), akciju sabiedrības "Gaso" (turpmāk – Gaso) informē, ka Preiļu novada teritorijā atrodas Gaso Daugavpils iecirkņa ekspluatācijas zonā esoši:</p> <ul style="list-style-type: none"> <li>- gāzesvadi ar spiedienu līdz 0.4 MPa,</li> <li>- gāzesvadi ar spiedienu līdz 0.005 MPa,</li> <li>- gāzes spiediena regulēšanas iekārtas (SGRP un GRP).</li> </ul> <p>Informāciju par esošo gāzesvadu novietnēm var saņemt Gaso <b><u>Daugavpils iecirknī, Kr.Valdemāra ielā 24, Daugavpilī, tālrunis 65404003, e-pasts: <a href="mailto:daugavpils@gaso.lv">daugavpils@gaso.lv</a></u></b>.</p> <p>Izstrādājot Plānojuma inženiertīklu sadaļu – Gāzes apgāde, lūdzam:</p>	

Nr. p.k.	Institūcija/ saņemšanas datums; Nr.	Nosacījumi	Komentāri
		<p>1. <u>Grafiskajā daļā</u> attēlot: esošos vidējā spiediena (<math>P &lt; 0,4</math> MPa) un zemā spiediena (<math>P &lt; 0,005</math> MPa) sadales gāzesvadus un to iekārtas, kā arī minēto gāzesvadu un to iekārtu ekspluatācijas un drošības aizsargjoslas atbilstoši Aizsargjoslu likumam.</p> <p>2. <u>Teritorijas izmantošanas un apbūves noteikumos:</u> 2.1. iekļaut informāciju par esošo gāzapgādes sistēmu un tās aizsargjoslām, 2.2. lūdzam iekļaut informāciju, ka "Gasos" izsniedz: 2.2.1. tehniskos noteikumus būvprojektu izstrādei, kā arī veic to saskaņošanu, 2.2.2. nosacījumus un atzinumus (saskaņojumus) detālplānojumam.</p> <p>Veicot ēku un inženierkomunikāciju projektēšanu un būvniecības darbus, nepieciešams ievērot Aizsargjoslu likumā noteiktās ekspluatācijas un drošības aizsargjoslas ap sadales gāzesvadu sistēmām un to iekārtām.</p> <p>Lai nodrošinātu gāzes apgādi perspektīvajiem rūpnieciskajiem, komunālajiem un individuālajiem patērētājiem Preiļu novada apdzīvotajās vietās, izstrādājot detālplānojumus, veicot autoceļu un ielu rekonstrukciju, projektējot jaunus autoceļus un ielas, kā arī esošo ielu sarkanajā līnijās un autoceļu nodalījumu joslās (aizsargjoslās), paredzēt iespējamo sadales gāzesvadu novietni, atbilstoši Aizsargjoslu likumam un citiem normatīvajiem aktiem.</p> <p>Detalizētu informāciju un precizētās esošo un plānoto sadales gāzesvadu novietnes un to iekārtas, kā arī to ekspluatācijas un drošības aizsargjoslas uzrādīt detālplānojumos, kā arī izstrādājot topogrāfiskos plānus, ielu, ceļu, jaunbūvju, rekonstrukciju un inženiertīklu tehniskos projektus.</p> <p>Izstrādāto Plānojumu iesniegt Gasos Gāzapgādes attīstības departamenta Perspektīvās attīstības daļā atzinuma saņemšanai.</p> <p><b>Informējam, ka Preiļu novadā izbūvēts pārvades gāzesvads. Lūdzam pieprasīt nosacījumus no AS „Conexus Baltic Grid”, Stigu ielā 14, Rīga, LV-1021, e-pasts <a href="mailto:info@conexus.lv">info@conexus.lv</a>.</b></p> <p>Pielikumā: Gāzapgādes tīklu shēma Preiļu novada teritorijā dwg formātā.</p>	<p>1. Ņemts vērā. Grafiskajā daļā attēlotas aizsargjoslas, kas ir 10 m un vairāk.</p> <p>2. TIAN netiek dublētās normatīvo aktu prasības.</p> <p>Pieņemts zināšanai.</p>
20.	AS "Conexus Baltic Grid" 02.02.2023. Nr.COR-N-2023/0420	<p>Akciju sabiedrība "Conexus Baltic Grid" (turpmāk – Sabiedrība) ir saņēmusi un izskatījusi 2023. gada 25. janvāra vēstuli Nr. NOS/206 "Par Preiļu novada teritorijas plānojuma izstrādes uzsākšanu" ar lūgumu sniegt informāciju par Sabiedrības īpašumā un ekspluatācijā esošajiem pārvades gāzesvadiem, inženiertīkliem un iekārtām.</p> <p>Sabiedrība, informē, ka Preiļu novada teritorijā atrodas šādas Sabiedrības īpašumā esošas inženierkomunikācijas un inženierbūves:</p>	

Nr. p.k.	Institūcija/ saņemšanas datums; Nr.	Nosacījumi	Komentāri
		<ol style="list-style-type: none"> <li>1. Pārvades gāzesvads “<b>Rīga-Daugavpils</b>” ar spiedienu virs 1,6 megapaskāliem un gāzesvada diametru 530 mm, kam noteikta: <ol style="list-style-type: none"> <li>1.1. ekspluatācijas aizsargjosla <b>15 m</b> attālumā uz katru pusi no gāzesvada ass, saskaņā ar Aizsargjoslu likuma (turpmāk – AL) 22. panta otrās daļas 1. punkta c) apakšpunktu un</li> <li>1.2. drošības aizsargjosla <b>125 m</b> attālumā uz katru pusi no gāzesvada ass, saskaņā ar AL 32.<sup>2</sup> panta otrās daļas 1. punkta b) apakšpunktu.</li> </ol> </li> <li>2. Pārvades gāzesvads “<b>Upmala-Preiļi</b>” ar krānu laukumu DREZ ar spiedienu virs 1,6 megapaskāliem un gāzesvada diametru 426 mm, kam noteikta: <ol style="list-style-type: none"> <li>2.1. Ekspluatācijas aizsargjosla <b>15 m</b> attālumā uz katru pusi no gāzesvada ass, saskaņā ar AL 22.panta otrās daļas 1.punkta c) apakšpunktu.</li> <li>2.2. Drošības aizsargjosla <b>125 m</b> attālumā no gāzesvada ass ar diametru, saskaņā ar AL 32.<sup>2</sup> panta otrās daļas 1.punkta b) apakšpunktu.</li> </ol> </li> <li>3. Pārvades gāzesvads “<b>Preiļi-Rēzekne</b>” ar spiedienu virs 1,6 megapaskāliem un gāzesvada diametru 320 mm, kam noteikta: <ol style="list-style-type: none"> <li>3.1. ekspluatācijas aizsargjosla <b>15 m</b> attālumā uz katru pusi no gāzesvada ass, saskaņā ar AL 22. panta otrās daļas 1. punkta c) apakšpunktu un</li> <li>3.2. drošības aizsargjosla <b>25 m</b> attālumā uz katru pusi no gāzesvada ass, saskaņā ar AL 32.<sup>2</sup> panta 2.<sup>1</sup> daļas 1. punktu.</li> </ol> </li> <li>4. Pārvades gāzesvada atzars uz gāzes regulēšanas staciju (turpmāk – GRS) “<b>GRS Preiļi</b>” ar krānu laukumu REZ2, spiedienu virs 1,6 megapaskāliem un gāzesvada diametru 159 mm, kam noteikta: <ol style="list-style-type: none"> <li>4.1. ekspluatācijas aizsargjosla <b>15 m</b> attālumā uz katru pusi no gāzesvada ass, saskaņā ar AL 22. panta otrās daļas 1. punkta c) apakšpunktu un</li> <li>4.2. drošības aizsargjosla <b>75 m</b> attālumā uz katru pusi no gāzesvada ass, saskaņā ar AL 32.<sup>2</sup> panta otrās daļas 1.punkta a) apakšpunktu.</li> </ol> </li> <li>5. <b>GRS „Preiļi”</b> kam noteikta: <ol style="list-style-type: none"> <li>5.1. Ekspluatācijas aizsargjosla <b>6 m</b> attālumā no iežogojuma saskaņā ar AL 22.panta otrās daļas 3.punkta b) apakšpunktu un</li> <li>5.2. drošības aizsargjosla <b>100 m</b> saskaņā ar Aizsargjoslu likuma 32.<sup>2</sup> panta 2<sup>(1)</sup>daļas 2.punktu</li> </ol> </li> <li>6. Sakaru kabeļi: <ol style="list-style-type: none"> <li>6.1. Aizsargjosla <b>1 m</b> attālumā no elektronisko sakaru tīkla līnijas ass vai kabeļu kanalizācijas caurules ārējās malas, saskaņā ar AL 14. panta otrās daļas 1.punktu.</li> </ol> </li> </ol>	<p>1.-8. Pieņemts zināšanai un ņemts vērā atbilstoši teritorijas plānojuma izstrādes tvērumam un mēroga precizitātei 1: 10000. Grafiskajā daļā attēlotas aizsargjoslas, kas ir 10 m un vairāk.</p>

Nr. p.k.	Institūcija/ saņemšanas datums; Nr.	Nosacījumi	Komentāri
		<p>7. Pretkorozijas aizsardzības stacija ar anodzemējuma kabeli un anodzemējumu:</p> <p>7.1. Aizsargjosla <b>1 m</b> no nožogojuma vai to vistālāk izvirzīto daļu projekcijas uz zemes vai citas virsmas, saskaņā ar AL 16. panta otrās daļas 5. punktu.</p> <p>7.2. Aizsargjosla <b>1 m</b> no anodzemējuma kabeļa līnijas ass, saskaņā ar AL 16.panta otrās daļas 3. punktu.</p> <p>7.3. Aizsargjosla <b>4 m</b> attālumā no zemējuma kontūra, saskaņā ar AL 22. panta otrās daļas 3.punkta i) apakšpunktu.</p> <p>8. Elektrokabelis:</p> <p>8.1. Aizsargjosla <b>1 m</b> attālumā no elektronisko sakaru tīkla līnijas ass vai kabeļu kanalizācijas caurules ārējās malas, saskaņā ar AL 16. panta otrās daļas 3.punktu.</p> <p><b>Pamatojoties uz iepriekš minēto, izstrādājot Preiļu novada attīstības plānojumu, Sabiedrība lūdz Teritorijas izmantošanas un apbūves noteikumus iekļaut informāciju:</b></p> <p>1) par esošo pārvades gāzapgādes sistēmu un tās ekspluatācijas un drošības aizsargjoslām Preiļu novadā, un ar šīm aizsargjoslām saistītajiem apbūves ierobežojumiem;</p> <p>2) ka Sabiedrība izsniedz:</p> <p>2.1. tehniskos noteikumus būvprojektu izstrādei, kā arī veic to saskaņošanu, ja paredzēts veikt būvdarbus iepriekš minētajās aizsargjoslās;</p> <p>2.2. nosacījumus un atzinumus (saskaņojumus) detālplānojumiem.</p> <p>Sabiedrība norāda, ka iepriekš minētie inženiertīkli un inženierbūves ir Sabiedrības īpašums, kas ir ekspluatācijā esoši objekti. Par šiem objektiem informācija digitālā formātā (.shp vai .dgn datņu slāņos) Sabiedrībai nav pieejama.</p> <p>Pielikumā:</p> <p>1. Preiļu novada apvienojamām pašvaldībām - Aglonas (Aglonas pagasts), Riebiņu un Vārkavas novadiem pārvades gāzesvada situācijas plāns uz 1 lp.</p> <p>2. <a href="#">Situācijas plāns atzars uz GRS "Preiļi" ar krānu laukumu uz 1lp.</a></p> <p>3. Situācijas plāns GRS "Preiļi" un katodaizsardzības stacija uz 1lp.</p> <p>4. Situācijas plāns pārvades gāzesvadam "Upmala-Preiļi" ar krānu laukumu DREZ uz 1lp.</p>	<p>1) TIAN netiek dublētās normatīvo aktu prasības. 03.02.2009. MK noteikumi Nr.108 "Normatīvo aktu projektu sagatavošanas noteikumi" (turpmāk - MKN 108) nosaka svarīgākās juridiskās tehnikas prasības sagatavojot normatīvo aktu projektus. MKN 108 noteikts, ka normatīvajā aktā, tai skaitā teritorijas plānojumā neietver normas, kas dublē augstāka vai tāda paša spēka normatīvā akta tiesību normās ietverto normatīvo regulējumu.</p> <p>2) Pieņemts zināšanai.</p>
21.	AS "Latvenergo" 15.02.2023. Nr.01VD00-13.1/236	AS "Latvenergo" ir saņēmusi Preiļu novada pašvaldības 2023. gada 25. janvāra vēstuli Nr. NOS/203 "Par Preiļu novada teritorijas plānojuma izstrādes uzsākšanu".	

Nr. p.k.	Institūcija/ saņemšanas datums; Nr.	Nosacījumi	Komentāri
		<p>Saskaņā ar 2021. gada 9. novembra Ministru kabineta rīkojumu Nr. 802 "Par akciju sabiedrības "Latvenergo" vispārējo stratēģisko mērķi", kur noteikts sekmēt klimatneitrālas Latvijas konkurētspēju un izaugsmi un palielināt Latvenergo koncerna vērtību mājas tirgū Baltijā un ārpus tā, ilgtspējīgi, inovatīvi un ekonomiski pamatoti attīstot un nodrošinot preces un pakalpojumus enerģijas un ar to saistītu biznesu vērtību ķēdēs un efektīvi pārvaldot valsts attīstībai un drošībai stratēģiski nozīmīgus resursus un infrastruktūru, <b>Preiļu novada teritorijas plānojuma izstrādei sniedzam sekojošus nosacījumus:</b></p> <p>1. Paredzēt <b>elektrotransporta uzlādes</b> infrastruktūras izveidi, tajā skaitā iekārtu izvietojumu publiski pieejamos stāvlaukumos un stāvēšanai atļautās brauktuvju malās, lai nodrošinātu elektromobilitātes attīstību un uzlādes tīklu paplašināšanu, veicinot elektrotransporta uzlādes iespēju pieejamību (piem., izvietojot uzlādes iekārtas automašīnu stāvvietās un citos objektos, kuros elektrotransporta lietotāji uzturas un atstāj automašīnas uzlādei - degvielas uzpildes stacijas, autoostas, dzelzceļa stacijas, veikali, tirdzniecības centri, biroji) :</p> <p>1.1. Sadaļā par Mobilitāti lietojamā terminoloģija:</p> <p>1.1.1. uzlādes stacija – uzlādes infrastruktūras kopums, t.sk komunikāciju infrastruktūra, uzlādes iekārta vai iekārtas ar vienu vai vairākām pieslēgvietām, satiksmes organizācija, stāvvieta vienai vai vairākiem elektrotransportlīdzekļiem;</p> <p>1.1.2. uzlādes pieslēgvietā – kontaktligzda vai spraudnis iekārtā, ar kuru var veikt uzlādi vienlaicīgi vienam vai vairākiem elektrotransportlīdzekļiem;</p> <p>1.1.3. īpaši ātrā uzlādes iekārta – līdzstrāvas uzlādes iekārta ar maksimālo uzlādes jaudu virs 50kW;</p> <p>1.1.4. ātrā uzlādes iekārta - līdzstrāvas vai maiņstrāvas uzlādes iekārta ar maksimālo uzlādes jaudu no 22kW līdz 50kW;</p> <p>1.1.5. vidēji ātrā uzlādes iekārta - līdzstrāvas vai maiņstrāvas uzlādes iekārta ar maksimālo uzlādes jaudu no 7kW līdz 22kW;</p> <p>1.1.6. lēnā uzlādes iekārta - maiņstrāvas uzlādes iekārta ar maksimālo uzlādes jaudu līdz 7kW.</p> <p>1.2. Pilsētvides ielu malu stāvvietās un stāvlaukumos blakus publiskām pašvaldību iestādēm, parkiem, tūrismu objektiem, dzīvojamo māju pagalmos paredzēt vidēji ātrās uzlādes stacijas.</p> <p>1.3. Vienā vidēji ātrās uzlādes stacijā paredzēt vismaz četras pieslēgvietas;</p>	<p>1. Ņemts vērā. Iekļauts TIAN.</p>

Nr. p.k.	Institūcija/ saņemšanas datums; Nr.	Nosacījumi	Komentāri
		<p>1.4. Vidēji ātrās uzlādes stacijā iekārtu izvietojumu paredzēt iespējami tuvu, kur elektrotransportlīdzekļu stāvvietas ir blakus;</p> <p>1.5. Vidēji ātrās uzlādes stacijas novietojumu paredzēt fiksētas pieslēguma ampērmaksas zonējumā saskaņā ar AS "Sadales tīkls" digitālo karti: <a href="https://karte.sadalestikls.lv/lv/jauna-piesleguma-maksa">https://karte.sadalestikls.lv/lv/jauna-piesleguma-maksa</a>;</p> <p>1.6. Vilcienu staciju vai autoostu tuvumā, kur uzlādi spētu veikt arī sabiedriskais transports – autobusi un mikroautobusi, paredzēt ātrās vai īpaši ātrās uzlādes stacijas, kur stacijā var paredzēt īpaši ātro, ātro un vidēji ātro uzlādes iekārtu kombināciju;</p> <p>1.7. Jaunizbūvējamiem vai rekonstruējamiem ceļu posmiem ar stāvvietām ceļu malās un apgaismojumu, paredzēt uzlādes punktus apgaismojuma balstos, kas ir tiešiā tuvumā pie stāvvietas;</p> <p>1.8. Elektrouzlādes staciju ierīkošanai, lūdzam ņemt vērā sekojošo normatīvajos aktos noteikto regulējumu:</p> <p>1.8.1. Ministru kabineta 2018. gada 6. februāra noteikumi Nr. 78 "Prasības elektrotransportlīdzekļu uzlādes, dabasgāzes uzpildes, ūdeņraža uzpildes un krasta elektropadeves iekārtām";</p> <p>1.8.2. Ministru kabineta 2015. gada 9. jūnija noteikumi Nr.294 "Noteikumi par Latvijas būvnormatīvu LBN 261-15 "Ēku iekšējā elektroinstalācija"" III prim sadaļa "Prasības elektromobilitātei", kur noteikts, ka publiskās ēkās ar vairāk nekā desmit autostāvvietām paredz vismaz vienu elektrotransportlīdzekļu uzlādes punktu, kā arī katrai piektajai autostāvvietai paredz kanālus elektrības kabeļiem, lai, ja nepieciešams, varētu ierīkot elektrotransportlīdzekļu uzlādes punktus. Minētās prasības piemēro arī autostāvvietu projektēšanai, kas funkcionāli saistītas ar publisku ēku, bet atrodas ārpus šīs ēkas. Papildus iepriekš minētajam, prasību piemērot jaunizbūvējamiem vai rekonstruējamiem stāvvlaukumiem un stāvvietām ielu malās publisku ēku un dzīvojamo masīvu tuvumā un daudzstāvu dzīvojamo ēku iekšpagalmos.</p> <p>Papildus augstāk minētajam, iesniedzam uzlādes staciju potenciālo vietu sarakstu ar pašvaldībai piederošām zemes vienībām vai būvēm un citu zemes īpašnieku zemes vienībām, kuru piedāvājam izmantot kā rekomendāciju elektrouzlādes punktu kartes izstrādei, kur perspektīvā attīstīt elektrotransportlīdzekļu uzlādes vietas (1. pielikums).</p>	



Nr. p.k.	Institūcija/ saņemšanas datums; Nr.	Nosacījumi	Komentāri
		<p>2. Inženierkomunikāciju izvietojumu teritorijā lūdzam plānot tā, lai tas atbilstu Latvijas būvnormatīva LBN 008-14 "Inženiertīklu izvietojums" prasībām, kā arī tiktu ievērotas Aizsargjoslu likuma un Ministru kabineta 2014. gada 19. augusta noteikumu Nr. 501 "Elektronisko sakaru tīklu ierīkošanas un būvniecības kārtība" prasības.</p> <p>3. Mežu teritorijās noteikt indeksētas apakšzonas <b>vēja elektrostaciju un vēja parku izvietošanai</b> un kā teritorijas papildizmantošanas veidu noteikt "Energoapgādes uzņēmumu apbūve (14006): Enerģijas ražošanas un energoapgādes uzņēmumu (vēja elektrostacijas un vēja parki un līdzīga rakstura objekti) apbūve".</p> <p>4. Paredzēt citās zonās (lauksaimniecības, rūpniecības, tehniskās apbūves u.c.) <b>konkrētas vēja un saules staciju izbūvei piemērotas teritorijas</b>, kā atjaunīgo energoresursu paātrinātas apguves teritorijas, kurās kā papildizmantošanas veidu noteikt "Energoapgādes uzņēmumu apbūve (14006): Enerģijas ražošanas un energoapgādes uzņēmumu (vēja elektrostacijas un vēja parki un līdzīga rakstura objekti) apbūve".</p> <p>Nosacījumi sagatavoti, pamatojoties uz sekojošiem normatīvajiem aktiem:</p> <ul style="list-style-type: none"> <li>- Ministru kabineta 2020. gada 4. februāra rīkojums Nr. 46 "Par Latvijas Nacionālo enerģētikas un klimata plānu 2021.-2030. gadam";</li> <li>- 2022. gada 29. septembra "Enerģētiskās drošības un neatkarības veicināšanai nepieciešamās atvieglotās energoapgādes būvju būvniecības kārtības likums" (4.p.);</li> <li>- VARAM izstrādātās Vadlīnijas par vēja parku iekļaušanu pašvaldību teritorijas attīstības plānošanas dokumentos – teritorijas plānojumā un ilgtspējīgas attīstības stratēģijā (31.10.2022.) <a href="https://www.varam.gov.lv/lv/media/33749/download?attachment">https://www.varam.gov.lv/lv/media/33749/download?attachment</a></li> </ul>	<p>2. Ņemts vērā atbilstoši teritorijas plānojuma izstrādes tvērumam un mēroga precizitātei 1:10000.</p> <p>3.-4. Netiek veidota atsevišķa apakšzona vēja elektrostaciju saules staciju būvniecībai. Vēju elektrostaciju un saules staciju būvniecību regulē normatīvo aktu prasības. Meža teritorijās (M) energoapgādes uzņēmumu apbūve (14006), kas ietver vēja elektrostacijas un vēja parkus, atļauta saskaņā ar vēja elektrostaciju un vēja parku izvietošanu reglamentējošiem normatīviem aktiem. Papildus, atbilstoši teritorijas plānojuma TIAN, vēju elektrostaciju būvniecība nav atļauta 1200 m buferzonās ap Preiļu pilsētu un ciemiem (TIN12), vietējas nozīmes kultūrvēsturiskajās un dabas teritorijās (TIN4), ainaviski vērtīgajā teritorijā (TIN5), ĪADT, biotopos un to buferzonās.</p> <p>Pieņemts zināšanai.</p>

Nr. p.k.	Institūcija/ saņemšanas datums; Nr.	Nosacījumi	Komentāri																																																												
		<p>Papildus informējam, ka šobrīd apstiprināšanai Eiropas parlamentā ir iesniegti grozījumi Eiropas Parlamenta un Padomes Direktīvai (ES) 2018/2001 (2018. gada 11. decembris) par no atjaunojamajiem energoresursiem iegūtas enerģijas izmantošanas veicināšanu. Atbilstoši 15.c pantam šajos grozījumos dalībvalstīm būs jānosaka Atjaunīgo energoresursu paātrinātas apguves teritorijas. Sīkāka informācija Eiropas Parlamenta saitē: <a href="https://www.europarl.europa.eu/doceo/document/TA-9-2022-0441_LV.html">https://www.europarl.europa.eu/doceo/document/TA-9-2022-0441_LV.html</a>.</p> <p>Pielikumā: Elektrozlādei atbilstošo zemes vienību vai būvju saraksts (Preiļi) 1 gab.</p>																																																													
	<p>AS "Latvenergo" 03.09.2024. Nr.01VD00-13.1/1502</p>	<p>Akciju sabiedrība "Latvenergo" Preiļu novada teritorijas plānojuma izstrādei ar 15.02.2023. vēstuli Nr.01VD00-13.1/236 "Par nosacījumiem Preiļu novada pašvaldības teritorijas plānojuma izstrādei" iesniedza vispārīgus nosacījumus.</p> <p>Tālāk attīstot un izstrādājot perspektīvos risinājumus vēja enerģijas projektiem, konkretizējam augstāk minētajā vēstulē lūgumu kā papildizmantošanas veidu noteikt "Energoapgādes uzņēmumu apbūve (14006): Enerģijas ražošanas un energoapgādes uzņēmumu (vēja elektrostacijas un vēja parki un līdzīga rakstura objekti) apbūve" sekojošām Riebiņu pagasta zemes vienībām:</p> <table border="1" data-bbox="555 746 1621 1460"> <thead> <tr> <th>Zemes vienības kadastra apzīmējums</th> <th>Īpašuma kadastra numurs</th> <th>Nosaukums</th> <th>Komentārs/plānotais izmantošanas veids</th> </tr> </thead> <tbody> <tr> <td>76760050116</td> <td>76760050016</td> <td>Sala</td> <td>VES teritorija</td> </tr> <tr> <td>76760050015</td> <td>76760050016</td> <td>Sala</td> <td>VES teritorija</td> </tr> <tr> <td>76620080148</td> <td>76620050266</td> <td>Irinovka</td> <td>VES infrastruktūra</td> </tr> <tr> <td>76620080147</td> <td>76620060212</td> <td>Ķipari 4</td> <td>VES infrastruktūra/turbīnas pārkare</td> </tr> <tr> <td>76620080144</td> <td>76620080144</td> <td>Amosovi</td> <td>VES infrastruktūra/turbīnas pārkare</td> </tr> <tr> <td>76620080140</td> <td>76620060212</td> <td>Ķipari 4</td> <td>Ciema/pilsētas buferzona</td> </tr> <tr> <td>76620080138</td> <td>76620050869</td> <td>Jaunauļi</td> <td>VES turbīna, daļēji Ciema/pilsētas buferzona</td> </tr> <tr> <td>76620080134</td> <td>76620080120</td> <td>Jaunaudzes</td> <td>VES turbīna</td> </tr> <tr> <td>76620080030</td> <td>76620080029</td> <td>Kastaņi</td> <td>Turbīnas pārkare</td> </tr> <tr> <td>76620080029</td> <td>76620080029</td> <td>Kastaņi</td> <td>VES turbīna</td> </tr> <tr> <td>76620080001</td> <td>76620080001</td> <td>Gavari</td> <td>VES turbīna</td> </tr> <tr> <td>76620060212</td> <td>76620060212</td> <td>Ķipari 4</td> <td>Ciema/pilsētas buferzona</td> </tr> <tr> <td>76620060142</td> <td>76620060082</td> <td>Novini D</td> <td>VES teritorija</td> </tr> <tr> <td>76620060093</td> <td>76620050869</td> <td>Jaunauļi</td> <td>VES teritorija</td> </tr> </tbody> </table>	Zemes vienības kadastra apzīmējums	Īpašuma kadastra numurs	Nosaukums	Komentārs/plānotais izmantošanas veids	76760050116	76760050016	Sala	VES teritorija	76760050015	76760050016	Sala	VES teritorija	76620080148	76620050266	Irinovka	VES infrastruktūra	76620080147	76620060212	Ķipari 4	VES infrastruktūra/turbīnas pārkare	76620080144	76620080144	Amosovi	VES infrastruktūra/turbīnas pārkare	76620080140	76620060212	Ķipari 4	Ciema/pilsētas buferzona	76620080138	76620050869	Jaunauļi	VES turbīna, daļēji Ciema/pilsētas buferzona	76620080134	76620080120	Jaunaudzes	VES turbīna	76620080030	76620080029	Kastaņi	Turbīnas pārkare	76620080029	76620080029	Kastaņi	VES turbīna	76620080001	76620080001	Gavari	VES turbīna	76620060212	76620060212	Ķipari 4	Ciema/pilsētas buferzona	76620060142	76620060082	Novini D	VES teritorija	76620060093	76620050869	Jaunauļi	VES teritorija	<p>Informācija pieņemta zināšanai.</p> <p>Vēju elektrostaciju būvniecību regulē normatīvo aktu prasības.</p> <p>Lauksaimniecības teritorijās (L) un Meža teritorijās (M) energoapgādes uzņēmumu apbūve (14006), kas ietver vēja elektrostacijas un vēja parkus, atļauta saskaņā ar vēja elektrostaciju un vēja parku izvietojumu reglamentējošiem normatīviem aktiem. Papildus, atbilstoši teritorijas plānojuma TIAN, vēju elektrostaciju būvniecība nav atļauta 1200 m buferzonās ap Preiļu pilsētu un ciemiem (TIN12), vietējas nozīmes kultūrvēsturiskajās un dabas teritorijās (TIN4), ainaviski vērtīgajā teritorijā (TIN5), ĪADT, biotopos un to buferzonās.</p>
Zemes vienības kadastra apzīmējums	Īpašuma kadastra numurs	Nosaukums	Komentārs/plānotais izmantošanas veids																																																												
76760050116	76760050016	Sala	VES teritorija																																																												
76760050015	76760050016	Sala	VES teritorija																																																												
76620080148	76620050266	Irinovka	VES infrastruktūra																																																												
76620080147	76620060212	Ķipari 4	VES infrastruktūra/turbīnas pārkare																																																												
76620080144	76620080144	Amosovi	VES infrastruktūra/turbīnas pārkare																																																												
76620080140	76620060212	Ķipari 4	Ciema/pilsētas buferzona																																																												
76620080138	76620050869	Jaunauļi	VES turbīna, daļēji Ciema/pilsētas buferzona																																																												
76620080134	76620080120	Jaunaudzes	VES turbīna																																																												
76620080030	76620080029	Kastaņi	Turbīnas pārkare																																																												
76620080029	76620080029	Kastaņi	VES turbīna																																																												
76620080001	76620080001	Gavari	VES turbīna																																																												
76620060212	76620060212	Ķipari 4	Ciema/pilsētas buferzona																																																												
76620060142	76620060082	Novini D	VES teritorija																																																												
76620060093	76620050869	Jaunauļi	VES teritorija																																																												

Nr. p.k.	Institūcija/ saņemšanas datums; Nr.	Nosacījumi				Komentāri
		76620060082	76620060082	Novini D	VES teritorija	
76620060081	76620060081	Kross	VES turbīna			
76620060079	76620060079	Pēterīši	VES teritorija			
76620060078	76620060078	Pavlovi	VES teritorija			
76620060077	76620060079	Pēterīši	VES teritorija			
76620060074	76620060081	Kross	VES turbīna			
76620060019	76620060019	Dzeguzītes	Ciema/pilsētas buferzona			
76620080132	76620080132	Muhtu Mājas	VES turbīna vai Turbīnas pārkare			
<p><b>Komentāru/plānotā izmantošanas veida atšifrējums:</b>  VES teritorija - plānotā vēja parka tuvumā, bet nav plānota turbīnas izbūve;  VES turbīna - uz īpašuma plānots novietot vēja turbīnu (-as);  VES infrastruktūra - nav plānota turbīnu izbūve, iespējams tiks izmantots infrastruktūrai (kabeļi, ceļi);  Turbīnas pārkare - atrodas tiešā turbīnas tuvumā, pārkarei iespējams skart īpašumu;  Ciema/pilsētas buferzona - pilnībā vai daļēji atrodas plānotajā 1,2 km buferzonā ap ciemu/pilsētas robežām. Turbīnu novietojums netiek plānots, iespējama pieguļošās infrastruktūras izbūve.</p> <p>Akciju sabiedrības "Latvenergo" kontaktpersona vēja enerģijas projektiem Riebiņu pagastā - Andis Antāns, Vēja parku attīstības projektu vadītājs, e-pasts: Andis.Antans@latvenergo.lv, mob. 29884306.</p>						
22.	AS "Sadales tīkls" 27.01.2023. Nr.30AT00-05/TN-49405	<p>1. OBJEKTA RAKSTUROJUMS  1.1. Objekta atrašanās vieta: <i>Preiļu novads</i>;  1.2. Objekta nosaukums: <i>Preiļu novada teritorijas plānojuma izstrāde</i>.  2. NORĀDĪJUMI TERITORIJAS PLĀNOJUMA IZSTRĀDEI  2.1. Plānojumā jāattēlo esošie un plānotie elektroapgādes objekti ((6-20)/0,4 kV apakšstacijas, 0,23 kV līdz 20 kV elektropārvades līnijas u. c. objekti), inženierkomunikāciju koridorus, kā arī atbilstošās aizsargjoslas, ja iespējams tās attēlot noteiktajā kartes mērogā (pielikumā obligāti jāpievieno grafisko attēlu (*.pdf, *.dwg, *.dgn u. c.) ar esošajiem un plānotajiem energoapgādes objektiem noteiktā kartes mērogā);</p>				
Pieņemts zināšanai.		2.1. Ņemts vērā, atbilstoši teritorijas plānojuma izstrādes tvērumam un mēroga precizitātei. Grafiskajā daļā attēlotas 20 kV elektropārvades līnijas, saskaņā ar AS "Sadales tīkls" sniegto informāciju (digitālajiem datiem).				

Nr. p.k.	Institūcija/ saņemšanas datums; Nr.	Nosacījumi	Komentāri
		<p>2.2. Plānojumā norādīt, ka elektroapgādes projektēšana un būvniecība ir īpaša būvniecība, kura jāveic saskaņā ar MK noteikumiem Nr. 253 "Atsevišķu inženierbūvju būvnoteikumi";</p> <p>2.3. Plānojuma teritorijā plānoto inženierkomunikāciju izvietojumam jāatbilst LBN 008-14 "Inženiertīklu izvietojums". Pie esošajiem un plānotajiem energoapgādes objektiem jānodrošina ērta piekļūšana AS "Sadales tīkls" personālam, autotransportam u. c. to tehnikai;</p> <p>2.4. Plānojumos norādīt noteiktās aizsargjoslas gar elektriskajiem tīkliem, ko nosaka Aizsargjoslu likuma 16. pantā;</p> <p>2.5. Izstrādājot plānojumu, iekļaut prasības par aprobežojumiem, kas noteikti saskaņā ar Aizsargjoslu likumu (īpaši 35. un 45. panta prasībām);</p> <p>2.6. Plānojumā ietvert prasības par elektrotīklu ekspluatāciju un drošību, kā arī prasības vides un cilvēku aizsardzībai, ko nosaka MK noteikumi Nr. 982 "Energētikas infrastruktūras objektu aizsargjoslu noteikšanas metodika" – 3.,8. – 11. punkts;</p> <p>2.7. Elektroenerģijas lietotāju elektroapgādes kārtību, elektroenerģijas tirgotāja un elektroenerģijas sistēmas operatora un lietotāja tiesības un pienākumus elektroenerģijas piegādē un lietošanā nosaka MK noteikumi Nr. 50 "Elektroenerģijas tirdzniecības un lietošanas noteikumi";</p> <p>2.8. Jaunu elektroietaišu pieslēgšana un atļautās slodzes palielināšana AS "Sadales tīkls" notiek saskaņā ar Sabiedrisko pakalpojumu regulēšanas komisijas padomes lēmumu "Sistēmas pieslēguma noteikumiem elektroenerģijas sistēmas dalībniekiem";</p> <p>2.9. Plānojuma paskaidrojošā daļā lūdzam iekļaut informāciju, ko nosaka Energētikas likuma 19., 19<sup>1</sup>, 23. un 24. pants;</p> <p>2.10. Veicot jebkādus darbus/darbības aizsargjoslās, kuru dēļ nepieciešams objektus aizsargāt, tie jāveic pēc saskaņošanas ar attiecīgā objekta īpašnieku;</p> <p>2.11. Plānojumu grafiskās daļas kartes mērogi: Vietējās pašvaldības teritorijas plānojuma izmanto Latvijas ģeodēziskajā koordinātu sistēmā LKS 92 TM izstrādātu topogrāfisko karti (ne vecāku par pieciem gadiem ar mēroga nenoteiktību 1:2000 līdz 1:10000);</p>	<p>2.2. Ņemts vērā, iekļauts Paskaidrojuma rakstā.</p> <p>2.3. Ņemts vērā, atbilstoši teritorijas plānojuma izstrādes tvērumam.</p> <p>2.4. Ņemts vērā atbilstoši teritorijas plānojuma izstrādes tvērumam un mēroga precizitātei (attēlotas aizsargjoslas, kas lielākas par 10 m, izņemot 20 kV līniju aizsargjoslas.</p> <p>2.5. Normatīvo aktu prasības netiek dublētas.</p> <p>2.6. Ņemts vērā, iekļauts Paskaidrojuma rakstā.</p> <p>2.7. Pieņemts zināšanai.</p> <p>2.8. Pieņemts zināšanai.</p> <p>2.9. Ņemts vērā, iekļauts Paskaidrojuma rakstā.</p> <p>2.10. Pieņemts zināšanai.</p> <p>2.11. Ņemts vērā.</p>

Nr. p.k.	Institūcija/ saņemšanas datums; Nr.	Nosacījumi	Komentāri
		<p>2.12. Pirms plānojuma iesniegšanas publiskajai apspriešanai un tā augšupielādes TAPIS sistēmā, plānojumu ar elektroapgādes tehnisko risinājumu elektroniskā formātā iesniegt portālā saskano.sadalestikls.lv;</p> <p>2.13. Plānojuma atzinums tiks sagatavots pēc pieprasījuma iesnieguma saņemšanas; Teritorijas plānojumam teritorijā esošo ST elektrolīniju vektoru dati tiks pievienoti pēc pieprasījuma portālā saskano.sadalestikls.lv;</p> <p>2.14. Nosacījumi derīgi <i>divus gadus</i> no to izsniegšanas dienas.</p>	<p>2.12. Ņemts vērā.</p> <p>2.13. Pieņemts zināšanai.</p> <p>2.14. Ņemts vērā.</p>
23.	AS "Augstsprieguma tīkls" 13.01.2023. Nr.2.5/2023/157	<p>Sakarā ar Teritoriju attīstības plānošanas informācijas sistēmas (TAPIS) sniegto informāciju par pašvaldības lēmumu uzsākt Preiļu novada teritorijas plānojuma sagatavošanu informējam, ka novada teritoriju šķērso akciju sabiedrības "Augstsprieguma tīkls" publiskas infrastruktūras elektroenerģijas pārvades tīkla 110kV un 330kV gaisvadu elektrolīnijas. Novada teritorijā atrodas viena pārvades tīkla transformatoru apakšstacija "Preiļi", Preiļos, Meža ielā 3, zemes vienības kadastra apzīmējums 76010010604.</p> <p>Sagatavojot novada teritorijas plānojumu ievērot "Aizsargjoslu likuma" (1997.g.) 16., 35. un 45.panta, Ministru kabineta noteikumu Nr.982 "Enerģētikas infrastruktūras objektu aizsargjoslu noteikšanas metodika" (2006.g.), Latvijas būvnormatīva LBN 008-14 "Inženiertīklu izvietojums" (2014.g.), elektroiekārtu, citu inženierkomunikāciju un būvju būvniecības noteikumu prasības par nepieciešamajiem pasākumiem cilvēku drošībai un elektrolīniju aizsardzībai, tai skaitā:</p> <ol style="list-style-type: none"> <li>1. Plānojot ielu, ceļu un ar tiem saistīto objektu, kā arī inženierkomunikāciju novietojumu paralēli, tuvinājumos vai šķērsojumos ar 110kV un 330kV elektrolīnijām, ievērot nepieciešamos savstarpējos horizontālos un vertikālos attālumus, kas noteikti Latvijas būvnormatīvā LBN 008-14 "Inženiertīklu izvietojums", Aizsargjoslu likuma 45.pantā, Ministru kabineta noteikumos Nr.982 "Enerģētikas infrastruktūras objektu aizsargjoslu noteikšanas metodika" un citu inženierkomunikāciju būvnormatīvos.</li> <li>2. Plānojot apbūves teritorijas 110kV un 330kV elektrolīniju tuvumā, ēku apbūves teritorijas paredzēt ārpus elektrolīniju aizsargjoslām.</li> <li>3. Plānojot sporta, atpūtas, cilvēku pulcēšanās objektu un bērnu iestāžu novietojumu, to paredzēt tālāk par 30 metriem no 110kV un 330kV elektrolīnijām.</li> <li>4. 110kV un 330kV elektrolīnijas un to balstus neiekļaut ielu sarkano līniju teritorijās ar mērķi ievērot Latvijas būvnormatīva LBN 008-14 "Inženiertīklu izvietojums" prasības. Sarkano līniju novietojuma attālumam līdz šīm elektrolīnijām piemērot</li> </ol>	<p>Pieņemts zināšanai.</p> <p>Transformatoru apakšstacijas noteiktas kā Tehniskās apbūves (TA) teritorijas.</p> <p>1.-5. Ņemts vērā atbilstoši teritorijas plānojuma darba uzdevumam un tvērumam. Normatīvo aktu prasības netiek dublētas.</p>

Nr. p.k.	Institūcija/ saņemšanas datums; Nr.	Nosacījumi	Komentāri
		<p>būvnormatīva prasības par ielu un ceļu, elektrolīniju un to balstu savstarpējo novietojumu (būvnormatīva 23.punkts; 7.tabulas punkti 1.1., 1.2., 2.1. un 2.2.).</p> <p>5. Plānojot apbūvi pārvades tīkla apakšstacijas apkārtnē, tā var tikt pakļauta trokšņa iedarbībai. Aicinām novērtēt un, nepieciešamības gadījumā, paredzēt trokšņa ietekmes mazināšanas pasākumus apbūves teritorijās, kā arī neveicināt minēto teritoriju apbūvi ar būvēm ar ierobežotu pieļaujamo trokšņa līmeni.</p> <p>Plānojuma grafiskajās daļās:</p> <ol style="list-style-type: none"> <li>1. Attēlot 110kV un 330kV elektrolīnijas un to aizsargjoslu robežas.</li> <li>2. Pārvades tīkla apakšstacijas zemes vienību noteikt par tehniskās apbūves teritoriju un atbilstoši apzīmēt plānojuma grafiskajās daļās.</li> </ol> <p>Plānojuma teksta daļā lūdzam iekļaut šādus nosacījumus:</p> <ol style="list-style-type: none"> <li>1. Būvprojektu izstrādāšanai teritorijās, kas atrodas 110kV vai 330kV elektrolīnijas aizsargjoslā, saņemt AS "Augstsprieguma tīkls" tehniskos noteikumus būvniecības informācijas sistēmā (BIS).</li> <li>2. Plānojot būvniecību novērtēt nepieciešamību veikt 110kV un 330kV gaisvadu elektrolīniju pārbūvi ar mērķi ievērot nepieciešamos savstarpējos horizontālos un vertikālos attālumus saskaņā ar Latvijas būvnormatīvu LBN 008-14 "Inženiertīklu izvietojums". Pārbūves nepieciešamības gadījumā noslēgt vienošanos ar AS "Augstsprieguma tīkls". Visus izdevumus, kas saistīti ar elektrolīniju pārbūvi (trases noteikšana, saskaņošana, projektēšana, iekārtu iegāde, nojaukšana, būvdarbi u.c.) apmaksā pārbūves ierosinātājs.</li> <li>3. Darbiem ar celšanas un citiem mehānismiem tuvāk par 30 metriem no 110kV un 330kV elektrolīniju malējiem vadiem izstrādāt un saskaņot ar AS "Augstsprieguma tīkls" darbu izpildes projektu.</li> </ol> <p>Lūdzam pašvaldību ielu sarkano līniju, ceļu servitūtu un zemes ierīcības projektus 110kV un 330kV elektrolīniju aizsargjoslās saskaņot ar AS "Augstsprieguma tīkls".</p>	<p>Grafiskā daļa:</p> <ol style="list-style-type: none"> <li>1. Ņemts vērā.</li> <li>2. Ņemts vērā.</li> </ol> <p>Nosacījumi:</p> <ol style="list-style-type: none"> <li>1. Ņemams vērā pie būvprojektu izstrādes.</li> <li>2. Ņemams vērā pie būvprojektu izstrādes. Normatīvo aktu prasības netiek dublētas.</li> <li>3. Ņemams vērā pie būvprojektu izstrādes. Normatīvo aktu prasības netiek dublētas.</li> </ol> <p>Pieņemts zināšanai.</p>
24.	AS "Preiļu siers"		<p>Nosacījumi nav sniegti.</p> <p>Saskaņā 14.10.2014. MK Nr.628 "Noteikumi par pašvaldību teritorijas attīstības plānošanas dokumentiem" p.62. "Ja institūcija noteiktajā termiņā nav sniegusi nosacījumus un atzinumu vai nav informējusi par</p>

Nr. p.k.	Institūcija/ saņemšanas datums; Nr.	Nosacījumi	Komentāri
			<p><i>atzinuma sniegšanas termiņa pagarinājumu, tiek pienemts, ka tai nav publiskas intereses par attiecīgo plānošanas dokumentu)</i>".</p>
25.	<p>SIA "PREIĻU SAIMNIEKS" 03.05.2023. Nr.1.8/NOS/56</p>	<p>Pēc paziņojuma par "Preiļu novada teritorijas plānojuma izstrādes uzsākšanu, saskaņā ar 2011.gada 13.oktobra "Teritorijas attīstības plānošanas likuma 14.pantu, "SIA "PREIĻU SAIMNIEKS" sniedz nosacījumus, kas ir saistoši Preiļu novada teritorijas plānojuma izstrādei.</p> <p>Izstrādājot teritorijas plānojumu ņemt vērā Aizsargjoslu likuma 9.pantu "Aizsargjoslas ap ūdens ņemšanas vietām" nosakot stingra režīma, kā arī bakterioloģisko un ķīmisko aizsargjoslu. Ūdens ņemšanas vietas atrodas Preiļu pilsētā uz zemes ar kadastra apzīmējuma Nr.7601 001 0801 (informācija pielikumā Nr.1), Līčos, Preiļu pagasts, Preiļu novads (informācija pielikumā Nr.2), Aizkalne, Aizkalnes pagasts, Preiļu novads (informācija pielikumā Nr.3).</p> <p>Izstrādājot teritorijas plānojumu ņemt vērā Aizsargjoslu likuma 19.pantu "Aizsargjoslas gar ūdensvadu un kanalizācijas tīkliem", nosakot aizsargjoslas gar ūdensvadu un kanalizācijas tīkliem:</p> <ol style="list-style-type: none"> <li>1) gar ūdensvadiem un kanalizācijas spiedvadiem, ja tie atrodas līdz 2 metru dziļumam, — 3 metri katrā pusē no cauruļvada ārējās malas;</li> <li>2) gar ūdensvadiem un kanalizācijas spiedvadiem, ja tie atrodas dziļāk par 2 metriem, — 5 metri katrā pusē no cauruļvada ārējās malas;</li> <li>3) gar pašteses kanalizācijas vadiem — 3 metri katrā pusē no cauruļvada ārējās malas.</li> </ol> <p>Izstrādājot teritorijas plānojumu ņemt vērā Aizsargjoslu likuma 17.pantu "Siltumtīklu aizsargjoslas" nosakot aizsargjoslas gar siltumtīkliem, to iekārtām un būvēm:</p> <ol style="list-style-type: none"> <li>1) gar pazemes siltumvadiem, siltumapgādes iekārtām un būvēm— zemes gabals, kuru aizņem siltumvadi, iekārtas un būves, kā arī zemes gabals un gaisa telpa, ko norobežo nosacītas vertikālas virsmas 2 metru attālumā katrā pusē no cauruļvada apvalka, kanāla, tuneļa vai citas būves ārējas malas;</li> <li>2) ap virszemes siltumvadiem, sadales iekārtām un siltuma punktiem— zemes gabals, kuru aizņem siltumvadi, iekārtas un būves, kā arī zemes gabals un gaisa telpa, ko norobežo nosacītas vertikālas virsmas 1 metra attālumā katrā pusē no siltumvadu, iekārtu un būvju nožogojuma vai to vistālāk izvirzīto daļu projekcijas uz zemes vai citas virsmas.</li> <li>3) Preiļu pilsētas teritoriālajā plānojumā paredzēt projektējamo maģistrālo siltumtrasi ar aizsargjoslām no Celtnieku ielas 2A pa Kooperatīva ielu līdz Rēzeknes ielai 22 ar pagriezienu</li> </ol>	<p>Ņemts vērā.</p> <p>Ņemts vērā atbilstoši teritorijas plānojuma izstrādes tvērumam, mēroga precizitātei 1:10000 un detalizācijai (attēlotas aizsargjoslas, kas lielākas par 10 m). Normatīvo aktu prasības netiek dublētas.</p>

Nr. p.k.	Institūcija/ saņemšanas datums; Nr.	Nosacījumi	Komentāri
		<p>uz Kārsavas ielu 4, ar pagriezieni pa Kārsavas ielu līdz Liepu ielai 2 un projektējamo siltumtrases atzaru pa Krāslavas ielu no projektējamās siltumtrases pa Kooperatīva ielu ar pieslēgumu Kooperatīva un Viļānu ielu krustojumā virzienā uz centru, šķērsojot Brīvības ielu un Tirgus laukumu.</p> <p>Informācija par esošajiem tīkliem pieejama ģeogrāfiskās informācijas sistēmas (ĢIS) SUN GIS risinājumā.</p> <p>Pielikumā:</p> <ol style="list-style-type: none"> <li>1. Pazemes ūdens ieguve "Preiļi (Rēzeknes iela)".</li> <li>2. Pazemes ūdens ieguve Preiļu novada Preiļu pagasta Līču ciemā.</li> <li>3. Pazemes ūdens ieguve Preiļu novada Aizkalnes pagasta Aizkalnes ciemā.</li> </ol>	Pieņemts zināšanai.
26.	SIA "Tet" 13.06.2023. Nr.PN-258966	<p>Paskaidrojums: Plānojumā izstrādes uzrādītajā teritorijā atrodas SIA „Tet”, sakaru kabeļu kanalizācija, kā arī citi elektronisko sakaru tīkla elementi.</p> <p>Veicamo darbu apraksts un TN izpildes nosacījumi:</p> <ol style="list-style-type: none"> <li>1. Saglabāt esošo sakaru tīklu.</li> <li>2. Lokālpļānojumā paredzēt sakaru komunikāciju trases pa projektējamajiem pievedceļiem.</li> <li>3. Projektējamās sakaru komunikāciju trases paredzēt zaļajā zonā vai zem gājēju ietves.</li> <li>4. Paredzēt komunikāciju ievadus uz visām projektējamajām ēkām no projektējamajām komunikāciju trasēm.</li> <li>5. Izstrādājot inženierkomunikāciju attīstības projektus, ievērot MK noteikumus Nr. 574 par „Inženiertīklu izvietojumu”.</li> <li>6. Paredzēt vietu(as) sakaru sadales punktu ierīkošanai pie projektējamajām sakaru trasēm ekspluatācijai piemērotā vietā.</li> <li>7. Lokālpļānojumu izstrādāt uz aktuāla topogrāfiskā materiāla.</li> <li>8. Lūgums savlaicīgi informēt SIA „Tet” par paredzamajām izmaiņām teritorijas apbūvē.</li> </ol> <p>Piezīmes: Saskaņā ar Elektronisko sakaru likuma 30.panta septīto daļu, elektronisko sakaru tīklu pēc nekustamā īpašuma īpašnieka vai tiesiskā valdītāja prasības pārvieto par attiecīgā nekustamā īpašnieka vai tiesiskā valdītāja līdzekļiem.</p> <p>Augstāk minēto darbu izpildei nepieciešama projekta izstrāde. Projektēšanas un izbūves darbi veicami saskaņā ar SIA "Tet" tehniskajiem standartiem. Projekta izstrādes gadījumā to saskaņot ar:</p>	<p>1.-8. Ņemts vērā atbilstoši teritorijas plānojuma izstrādes tvērumam, mēroga precizitātei 1: 10000 un detalizācijai. Normatīvo aktu prasības netiek dublētas.</p> <p>Pieņemts zināšanai.</p>



Nr. p.k.	Institūcija/ saņemšanas datums; Nr.	Nosacījumi	Komentāri
		1. SIA „Tet” uzraugi.tet.lv. 2. Ēku, zemes gabalu īpašniekiem. Pēc darbu veikšanas izpilddokumentācija nododama: SIA “Tet” PPUARN Centrālvidzemes grupa, Rīgas 210A, Jēkabpils.	
27.	SIA “BITE Latvija” 07.02.2023. Nr.LV4000-11	2023. gada 23. janvārī SIA “BITE Latvija” lietvedībā saņemta Preiļu novada pašvaldības vēstule NOS/206 “ <b>Par Preiļu novada teritorijas plānojuma izstrādes uzsākšanu</b> ”. BITE Tehniskais departaments nāk ar iniciatīvu paredzēt Teritorijas plānojuma grozījumos punktu: <i>“Visās apbūves teritorijās atļaut būvēt jaunus, pārbūvēt vai atjaunot vecos elektronisko sakaru tīklus, telekomunikāciju sakaru mastus un/vai torņus, tajā skaitā ierīkojot elektronisko sakaru tīklus, mobilo sakaru bāzes stacijas”</i>  Minētie precizējumi ir nepieciešami, lai varētu perspektīvā būvēt elektronisko telekomunikāciju sakaru tīklu mastus un/vai torņus, kā arī ierīkot elektronisko sakaru tīklus (mobilo sakaru bāzes stacijas) – gan jaunus, gan atjaunot/rekonstruēt esošos, kā arī tādējādi paātrinātu un atvieglotu elektronisko sakaru tīklu būvprojektu un ierīkošanas projektu izstrādi, neliekot attiecīgajā teritorijā mainīt tās lietošanas mērķi.	Teritorijas plānojums neregulē mobilo sakaru tīklu un objektu izvietošana. Inženiertehniskās infrastruktūras tīkli un objekti atļauti, ja to izvietošana nav pretrunā ar augstāk stāvošo regulējošo normatīvo aktu prasībām.
28.	“Latvijas Mobilais Telefons” SIA 27.02.2023. Nr.310/ZN	Saistībā ar 25.01.2023. vēstuli Nr. NOS/206 par Preiļu novada teritorijas plānojuma izstrādes uzsākšanu, informējam, ka Preiļu novada teritorijā atrodas “Latvijas Mobilais Telefons” SIA, turpmāk – LMT, piederoši nekustamie īpašumi: <ol style="list-style-type: none"> <li>1) kadastra Nr. 76740070618, adrese: “Sakarnieki”, Prikuļi, Saunas pagasts, Preiļu novads, zemes gabals un uz tā esošs LMT sakaru tīkla objekts, kas sastāv no būvēm – radiotorņa un sakaru aparatūras konteinera;</li> <li>2) kadastra Nr. 76700010350, adrese: “Sakarnieks”, Rušonu pagasts, Preiļu novads, zemes gabals un uz tā esošs LMT sakaru tīkla objekts, kas sastāv no būves – radiotorņa;</li> <li>3) kadastra Nr. 76480020582, adrese: “LMT tornis”, Galēnu pagasts, Preiļu novads, zemes gabals un uz tā esošs LMT sakaru tīkla objekts, kas sastāv no būvēm – radiotorņa un sakaru aparatūras konteinera;</li> <li>4) kadastra Nr. 76780030567, adrese: “LMT Sakari”, Stikāni, Sīļukalna pagasts, Preiļu novads, zemes gabals un uz tā esošs LMT sakaru tīkla objekts, kas sastāv no būvēm – radiotorņa un sakaru aparatūras konteinera;</li> <li>5) kadastra Nr. 76800040384, adrese: “LMT Sakari”, Kalna Gudļevski, Stabulnieku pagasts, Preiļu novads, zemes gabals un uz tā esošs LMT sakaru tīkla objekts, kas sastāv no būvēm – radiotorņa un sakaru aparatūras konteinera;</li> </ol>	Teritorijas plānojums neregulē mobilo sakaru tīklu un objektu izvietošana. Inženiertehniskās infrastruktūras tīkli un objekti atļauti, ja to izvietošana nav pretrunā ar augstāk stāvošo regulējošo normatīvo aktu prasībām.

Nr. p.k.	Institūcija/ saņemšanas datums; Nr.	Nosacījumi	Komentāri
		<p>6) kadastra Nr. 76900050509, adrese: "LMT tornis", Upmalas pagasts, Preiļu novads, zemes gabals un uz tā esošs LMT sakaru tīkla objekts, kas sastāv no būvēm – radiotorņa un sakaru aparātūras konteinera;</p> <p>7) kadastra Nr. 76940010263, adrese: "LMT Sakari", Vārkavas pagasts, Preiļu novads, zemes gabals un uz tā esošs LMT sakaru tīkla objekts, kas sastāv no būves – radiotorņa.</p> <p>Zemes gabalos izvietotajām būvēm, saskaņā ar Latvijas Republikas spēkā esošajiem normatīvajiem aktiem ir nosakāmas ekspluatācijas aizsargjoslas gar telekomunikāciju tīklu līnijām.</p> <p>Lai nodrošinātu Elektronisko sakaru likumā noteikto - nodrošināt publisko elektronisko sakaru tīkla darbību un elektronisko sakaru pakalpojumu sniegšanu, un Teritorijas attīstības plānošanas likumā noteikto - inženierkomunikāciju tīklus un objektus atļauts ierīkot jebkurā vietējās pašvaldības teritorijas plānojumā noteiktajā funkcionālajā zonā, ierosinām, paredzēt iespēju Preiļu novada teritorijā uzstādīt un ekspluatēt publisko elektronisko sakaru tīklus, ar to saistītās iekārtas un inženierkomunikācijas, publisko elektronisko sakaru iekārtas un ar to saistītās inženierkomunikācijas iespēju robežās paredzot esošu komunikāciju- elektroapgādes tīklu, un piebraucamo autoceļu tuvumā.</p> <p>Ņemot vērā inženiertehnisko apgādes tīklu un to objektu, t.sk. telekomunikāciju līniju, torņu un antenu mastu, tehniskos rādītājus, ierosinām Preiļu novada teritorijas plānojumā noteikt, ka apbūves teritorijās, kur atļautā izmantošana ir inženiertehniskās apgādes tīkli un to objekti, kuros ietilpst arī telekomunikāciju līnijas, torņi un antenu masti, jaunveidojamā zemesgabala minimālā platība ir līdz 600 m<sup>2</sup> vai, ka ierobežojumi - jaunveidojamā zemesgabala minimālā platība un apbūves raksturīgais rādītājs (būvju maksimālais augstums m), nav attiecināmi uz inženiertehniskās apgādes tīkliem un to objektiem.</p> <p>Papildus ierosinām Preiļu novada teritorijas plānojumā LMT īpašumā esošajiem un/vai iegādē plānotajiem zemes īpašumiem kā plānoto (atļauto) izmantošanu noteikt - inženiertehniskās apgādes tīklu un objektu apbūves zeme, kā arī gar autoceļu A13 paredzēt mobilo bāzes staciju izbūvi un tām nepieciešamo optikas kanalizācijas un elektrības izbūvi.</p>	
29.	SIA "Tele2"		<p>Nosacījumi nav sniegti.</p> <p>Saskaņā 14.10.2014. MK Nr.628 "Noteikumi par pašvaldību teritorijas attīstības plānošanas dokumentiem" p.62. "Ja institūcija noteiktajā termiņā nav sniegusi nosacījumus un atzinumu vai nav informējusi par</p>

Nr. p.k.	Institūcija/ saņemšanas datums; Nr.	Nosacījumi	Komentāri
			<i>atzinuma sniegšanas termiņa pagarinājumu, tiek pieņemts, ka tai nav publiskas intereses par attiecīgo plānošanas dokumentu)</i> ".
30.	VAS "Latvijas Valsts radio un televīzijas centrs" 02.02.2023. Nr.40TD.05-02/01/22/BA-5459	<p>VAS "Latvijas Valsts radio un televīzijas centrs" (turpmāk – LVRTC) izskatīja vēstuli par informācijas un nosacījumu sniegšanu Preiļu novada teritorijas plānojuma izstrādei.</p> <p>Preiļu novadā LVRTC ir izbūvējusi elektronisko sakaru tīkla (turpmāk - EST) infrastruktūru un sniedz sekojošu informāciju par esošiem un plānotiem LVRTC EST infrastruktūras objektiem Preiļu novada teritorijā:</p> <ol style="list-style-type: none"> <li>1. LVRTC esošie EST infrastruktūras objekti Preiļu novada teritorijā: <ul style="list-style-type: none"> <li>- Raiņa bulvārī 21A, Preiļos, Preiļu novadā, atrodas LVRTC Preiļu NRRS tornis.</li> </ul> </li> <li>2. LVRTC esošā / izbūvētā EST infrastruktūra (kabeļu kanalizācija): <ol style="list-style-type: none"> <li>2.1. LVRTC EST trases Preiļu pilsētas teritorijā: <ul style="list-style-type: none"> <li>- elektronisko sakaru kabeļu kanalizācija gar Daugavpils ielu (autoceļš P58), Raiņa bulvārī, gar Andreja Paulāna ielu, gar Kalnu ielu, gar Aglonas ielu, gar Lāčplēša ielu, gar Rīgas ielu.</li> </ul> </li> <li>2.2. LVRTC EST trases Preiļu novada teritorijā: <ul style="list-style-type: none"> <li>- elektronisko sakaru kabeļu kanalizācija gar autoceļu P58, ar atzarojumu gar Liepu ielu līdz Pelēču pagasta pārvaldes ēkai, Pelēču pagastā, ar atzarojumu gar Jauno ielu, gar Ivana Sorokina ielu līdz Stabulnieku pagasta pārvaldes ēkai, Stabulnieku pagastā;</li> <li>- elektronisko sakaru kabeļu kanalizācija gar autoceļu V739 ar atzarojumu līdz Galēnu pagasta pārvaldes ēkai, Galēnu pagastā, ar atzarojumu gar autoceļu V725 līdz Sīļukalna pagasta pārvaldes ēkai, Sīļukalna pagastā, gar autoceļu V761, gar autoceļu V735;</li> <li>- elektronisko sakaru kabeļu kanalizācija gar autoceļu P62 no Preiļu un Līvānu novada robežas līdz Jaunatnes ielai, Preiļu pagastā, ar atzarojumu gar Brīvības ielu līdz Saunas pagasta pārvaldes ēkai, Priekuļi, Saunas pagastā, gar Jaunatnes ielu līdz pak. centrs "Līči", Preiļu pagastā, gar autoceļu P62 no Preiļu pilsētas / Preiļu novada robežas līdz krustojumam ar autoceļu P60, Aglonas pagastā, ar atzarojumu Preiļu pagastā līdz ēkai "Azurgi", ar atzarojumu gar Liepu ielu līdz Rušonu pagasta pārvaldes ēkai, Rušonu pagastā, ar atzarojumu uz Ļipņakiem, līdz sakaru tornim, ar atzarojumu līdz Aglonas pagasta pārvaldes ēkai, Aglonas pagastā, gar autoceļu P60 līdz ēkai Somersetas ielā 39A, Aglonā, Aglonas pagastā, gar autoceļu V748 no krustojuma ar autoceļu P62 līdz Aizkalnes pagasta pārvaldes ēkai, Aizkalnes pagastā;</li> <li>- elektronisko sakaru kabeļu kanalizācija no krustojuma ar autoceļu P63, gar autoceļu V751, ar atzarojumu līdz Vārkavas pagasta pārvaldes ēkai, līdz krustojumam ar autoceļu</li> </ul> </li> </ol> </li> </ol>	Pieņemts zināšanai. Atbilstoši teritorijas plānojuma izstrādes tvērumam un mēroga precizitātei 1:10000 elektronisko sakaru kabeļu netiek attēloti, bet noteiktas ielu sarkanās līnijas (pilsētās un ciemos), autoceļu un ceļu zemes nodalījuma joslas aizsargjoslas inženiertīklu izvietojšanai, tai skaitā LVRTC EST elektronisko sakaru kabeļu (gan esošo, gan plānoto).

Nr. p.k.	Institūcija/ saņemšanas datums; Nr.	Nosacījumi	Komentāri
		<p>V678, līdz Vecvārkavai (Upmala), tālāk gar autoceļu V678, ar atzarojumu līdz Upmalas pagasta pārvaldes ēkai, tālāk līdz krustojumam ar autoceļu V682, gar autoceļu V682 līdz Rožkalnu pagasta pārvaldes ēkai, Rožkalnu pagastā.</p> <p>Ievērojot iepriekšējos punktos norādīto, izstrādājot Preiļu novada Teritorijas plānojumu, iesakām tajā paredzēt vietu EST infrastruktūras izbūvei gar ielām un autoceļiem līdz novadam nozīmīgiem objektiem (ēkām).</p> <p>Aktuālie ģeotelpiskie dati par Preiļu pilsētas teritorijā un Preiļu novadā esošo LVRTC EST infrastruktūru ir pieejami pie novada administratīvajai teritorijai piekrītošā augstas detalizācijas topogrāfiskās informācijas datu uzturētāja.</p> <p>Lai aizsargātu esošo LVRTC EST infrastruktūru šajā vēstulē norādītajās trasēs un to aizsargjoslās, lūdzam paredzēt informācijas sniegšanu LVRTC par visiem plānotajiem būvdarbiem Preiļu novada teritorijā, kā arī pieprasīt LVRTC tehniskos noteikumus šo darbu veikšanai.</p> <p>Tehniskajos noteikumos LVRTC noteiks prasības būvdarbu veikšanai, kas jāievēro, lai tiktu nodrošināta esošās LVRTC EST infrastruktūras aizsardzība. Ja plānotie būvdarbi neietekmēs LVRTC plānotos darbus EST infrastruktūras ierīkošanai un esošās LVRTC EST infrastruktūras saglabāšanu, LVRTC sniegs informāciju, ka būvdarbiem tehniskie noteikumi netiek izvirzīti.</p> <p>Papildus norādu, ka veicot rakšanas darbus Preiļu pilsētas un Preiļu novada teritorijā, iepriekš norādītajās esošās LVRTC EST infrastruktūras atrašanās vietās, ir jāsaņem LVRTC darbu atļauja, kā arī par šiem darbiem ir jāinformē LVRTC Tīkla vadības daļu ne mazāk kā 3 darba dienas iepriekš zvanot pa tālr. 67029540.</p> <p>Papildus informācija par Preiļu novada teritorijā esošo LVRTC EST infrastruktūru, būvniecības dokumentācijas saskaņošanu, darbu atļauju saņemšanu ir saņemama LVRTC Fizisko dzīslu daļā, e-pasts: lvrtc@lvrtc.lv.</p>	

31.	SIA "Latvijas vēja parki" 03.02.2023. Nr.61VL00-15/8	<p>SIA "Latvijas vēja parki" portālā Geolatvija.lv ir iepazīties ar informāciju, ka Preiļu novada pašvaldība 2022. gada 29. decembrī ir pieņēmusi lēmumu (protokols Nr. 26, 31§) "Par Preiļu novada teritorijas plānojuma izstrādes uzsākšanu".</p> <p>Ņemot to vērā, vēlamies informēt Preiļu novada pašvaldību, ka Ministru kabinets 2022.gada 22. februārī konceptuāli atbalstīja Ekonomikas ministrijas priekšlikumu veidot jaunus stratēģiskas nozīmes vēja enerģijas parkus uz valsts īpašumā esošas zemes, uzticot šī projekta izpildi AS "Latvenergo" un AS "Latvijas valsts meži" dibinātam kopuzņēmumam. 2022. gada 27. jūnijā ir izdots Ministru kabineta rīkojums Nr. 464 "Par atļauju akciju sabiedrībai "Latvenergo" un akciju sabiedrībai "Latvijas valsts meži" iegūt līdzdalību to jaundibināmajā kopuzņēmumā", nosakot vispārējo stratēģisko mērķi - īstenot stratēģiski svarīgu vēja parku projektus Latvijas Nacionālajā enerģētikas un klimata plānā 2021.–2030. gadam iekļauto mērķu sasniegšanai un turpmākai virzībai uz klimatneitralitātes sasniegšanu, veicinot enerģētiskās neatkarības nodrošināšanu. 2022. gada 22. jūlijā Uzņēmumu reģistra komercreģistrā ir reģistrēts AS "Latvenergo" un AS "Latvijas valsts meži" kopuzņēmums vēja parku attīstībai - SIA "Latvijas vēja parki".</p> <p>Tāpat spēkā ir stājušies vairāki normatīvie akti:</p> <ul style="list-style-type: none"> <li>• 2020.gada 4.februāra Ministru kabineta rīkojums Nr.46 "Par Latvijas Nacionālo enerģētikas un klimata plānu 2021.-2030. gadam";</li> <li>• 2022.gada 29.septembra "Enerģētiskās drošības un neatkarības veicināšanai nepieciešamās atvieglotās energoapgādes būvju būvniecības kārtības likums" (4.p.);</li> <li>• 2020.gada 13.oktobra grozījumi Ministru kabineta 2013. gada 30. aprīļa noteikumos Nr. 240 "Vispārīgie teritorijas plānošanas, izmantošanas un apbūves noteikumi" (19.p. un 53.p. - Mežu teritorijā var noteikt šādus papildizmantošanas veidus: 53.5. inženiertehniskā infrastruktūra un energoapgādes uzņēmumu apbūve, kas ietver tikai vēja elektrostaciju un vēja parku izvietojumu, nosakot tur indeksētu apakšzonu atbilstoši šo noteikumu 19. punktam.");</li> <li>• VARAM izstrādātās Vadlīnijas par vēja parku iekļaušanu pašvaldību teritorijas attīstības plānošanas dokumentos – teritorijas plānojumā un ilgtspējīgas attīstības stratēģijā (31.10.2022.). Sīkāka informācija šajā saitē: <a href="https://www.varam.gov.lv/lv/media/33749/download?attachment">https://www.varam.gov.lv/lv/media/33749/download?attachment</a>.</li> </ul> <p>Papildus informējam, ka šobrīd apstiprināšanai Eiropas parlamentā ir iesniegti grozījumi Eiropas Parlamenta un Padomes Direktīvai (ES) 2018/2001 (2018. gada 11. decembris) par no atjaunojamajiem energoresursiem iegūtas enerģijas izmantošanas veicināšanu. Atbilstoši 15.c pantam šajos grozījumos dalībvalstīm būs jānosaka Atjaunīgo energoresursu paātrinātas apguves teritorijas. Sīkāka informācija šajā Eiropas Parlamenta saitē: <a href="#">Pieņemtie teksti - Atjaunojamo energoresursu direktīva, Ēku energoefektivitātes</a></p>	Pieņemts zināšanai.
-----	--	--	---------------------



Nr. p.k.	Institūcija/ saņemšanas datums; Nr.	Nosacījumi	Komentāri
		<p><a href="#">direktīva un Energoefektivitātes direktīva: grozījumi ("REPowerEU") - Trešdiena, 2022. gada 14. decembris (europa.eu)</a></p> <p>Lai nodrošinātu iepriekš minēto normatīvos aktos noteikto mērķu sasniegšanu," aicinām Preiļu novada teritorijas plānojumā ietvert šādus nosacījumus:</p> <p>1. <i>mežu teritorijās kā teritorijas papildizmantošanas veidu noteikt "Energoapgādes uzņēmumu apbūve (14006): Enerģijas ražošanas un energoapgādes uzņēmumu (vēja elektrostacijas un vēja parki un līdzīga rakstura objekti) apbūve",</i></p> <p>2. <i>teritorijas plānojumā noteikt konkrētas vēja un saules staciju izbūvei piemērotas teritorijas, kā atjaunīgo energoresursu paātrinātas apguves teritorijas, kurās kā papildizmantošanas veidu noteikt "Energoapgādes uzņēmumu apbūve (14006): Enerģijas ražošanas un energoapgādes uzņēmumu (vēja elektrostacijas un vēja parki un līdzīga rakstura objekti) apbūve."</i></p>	<p>1. Nemts vērā.</p> <p>2. Teritorijas plānojumā netiek noteiktas konkrētas vēja un saules staciju izbūvei piemērotas teritorijas vēja elektrostaciju būvniecībai. Vēju elektrostaciju būvniecību regulē normatīvo aktu prasības. Meža teritorijās (M) atļauta energoapgādes uzņēmumu apbūve (14006), kas ietver vēja elektrostacijas un vēja parkus, atļauta saskaņā ar vēja elektrostaciju un vēja parku izvietošānu reglamentējošiem normatīviem aktiem. Papildus, atbilstoši teritorijas plānojuma TIAN, vēju elektrostaciju būvniecība nav atļauta 1200 m buferzonās ap Preiļu pilsētu un ciemiem (TIN12), vietējas nozīmes kultūrvēsturiskajās un dabas teritorijās (TIN4), ainaviski vērtīgajā teritorijā (TIN5), ĪADT, biotopos un to buferzonās.</p>
32.	Valsts aizsardzības un militāro objektu un iepirkumu centrs 11.01.2023.	Valsts aizsardzības un militāro objektu un iepirkumu centrs (turpmāk – Centrs) atbilstoši Latvijas vienotajā ģeoportālā <a href="http://www.geolatvija.lv">www.geolatvija.lv</a> publicētajai informācijai ir konstatējis, ka ar Preiļu novada domes 29.12.2022. lēmumu (prot. Nr. 26, 31. §) ir uzsākta Preiļu novada teritorijas plānojuma (turpmāk – teritorijas plānojums) izstrāde.	

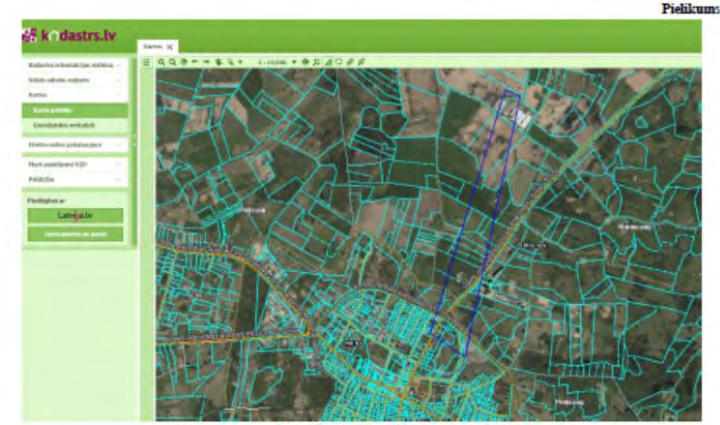
Nr. p.k.	Institūcija/ saņemšanas datums; Nr.	Nosacījumi	Komentāri
	Nr.NOS/2023-160	<p>Pamatojoties uz Ministru kabineta 14.10.2014. noteikumu Nr. 628 "Noteikumi par pašvaldību teritorijas attīstības plānošanas dokumentiem" 56. punktu, Centrs sniedz informāciju un nosacījumus teritorijas plānojuma izstrādei.</p> <ol style="list-style-type: none"> <li>1. Preiļu novadā atrodas Aizsardzības ministrijas valdījumā esošie nekustamie īpašumi (kadastra Nr. 76580040246, 76580060105, 76580060239), kuru sastāvā ietilpstošajām zemes vienībām saskaņā ar spēkā esošo Preiļu novada teritorijas plānojumu 2016.-2031. gadam (ar 2018. gada grozījumiem) funkcionālais zonējums ir: <ol style="list-style-type: none"> <li>a) ar kadastra apzīmējumu 76580040246 – Publiskās apbūves teritorija (P);</li> <li>b) ar kadastra apzīmējumu 76580060238 – Mežu teritorija (M);</li> <li>c) ar kadastra apzīmējumu 76580060237 – Lauksaimniecības teritorija (L).</li> </ol> </li> <li>2. Lai nodrošinātu 1. punktā minēto nekustamo īpašumu izmantošanu valsts aizsardzības funkciju īstenošanai, lūdzam zemes vienībām ar kadastra apzīmējumiem 76580040246, 76580060238 un 76580060237 noteikt funkcionālo zonējumu "Publiskās apbūves teritorija (P)", kurā aizsardzības un drošības iestāžu apbūve būtu atļauta kā galvenais teritorijas izmantošanas veids.</li> <li>3. Saskaņā ar Ministru kabineta 30.04.2013. noteikumu Nr. 240 "Vispārīgie teritorijas plānošanas, izmantošanas un apbūves noteikumi" 34.2., 41.3., 44.1.1., 47.3., 53.1.4. un 56.4.9. punktu lūdzam noteikt atļauto teritorijas izmantošanas veidu "Aizsardzības un drošības iestāžu apbūve" šādām funkcionālajām zonām: <ol style="list-style-type: none"> <li>2.1. Jauktas centra apbūves teritorija (JC);</li> <li>2.2. Publiskās apbūves teritorija (P);</li> <li>2.3. Rūpnieciskās apbūves teritorija (R);</li> <li>2.4. Transporta infrastruktūras teritorija (TR);</li> <li>2.5. Tehniskās apbūves teritorija (TA);</li> <li>2.6. Mežu teritorija (M);</li> <li>2.7. Lauksaimniecības teritorija (L).</li> </ol> </li> <li>4. Informējam, ka saskaņā ar izstrādes procesā esošajiem grozījumiem Ministru kabineta 27.06.2006. noteikumos Nr. 508 "Noteikumi par aizsargjoslām ap valsts aizsardzības objektiem un šo aizsargjoslu platumu" (tiesību akta projekta <a href="#">ID 21-TA-722</a>) nekustamajam īpašumam ar kadastra Nr. 6580040246 ir plānots noteikt aizsargjoslu 25 m platumā.</li> </ol>	<ol style="list-style-type: none"> <li>1. Pieņemts zināšanai.</li> <li>2. Ņemts vērā.</li> <li>3. Ņemts vērā.</li> <li>4. Ņemts vērā.</li> </ol>

### 3. PRIEKŠLIKUMU, KAS SAŅEMTI UZSĀKOT TERITORIJAS PLĀNOJUMA IZSTRĀDI, APKOPOJUMS

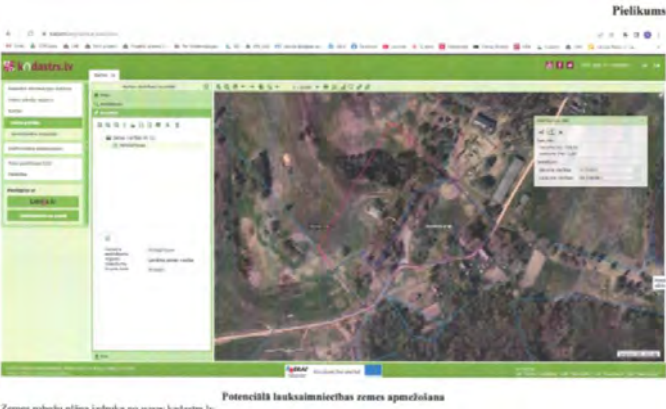
Nr. p.k.	Informācija par iesniegumu	Iesniegtā priekšlikuma saturs	Ņemts vērā / nav ņemts vērā. Skaidrojums, ja priekšlikums nav ņemts vērā
1.	Rožkalnu pagasta zemnieku saimniecības "Dambīši" īpašnieka iesniegums saņemts pašvaldībā 08.02.2023. Nr.4.11/377	Veikt izmaiņas teritorijas plānojumā nosakot, ka apbūvētā zemes vienība ar kadastra apzīmējumu 76900050446 Padomes iela 45, Vecvārkava, Upmalas pagasts, Preiļu novads atrodas Savrupmāju apbūves teritorijā (saskaņā ar šobrīd spēkā esošo teritorijas plānojumā tā ir Publiskās apbūves teritorija), lai sekmīgi varētu veikt iecerētās darbības zemesgabala sakārtošanai. Atbildi vēlos saņemt epastā.	Ņemts vērā. Noteikta funkcionālā zona Savrupmāju apbūves teritorija (DzS).
2.	SIA "Agrofirma "Turība"" iesniegums saņemts pašvaldībā 19.04.2023. Nr.4.11/1121	Priekšlikumi Preiļu novada teritorijas plānojuma izstrādei. 1) SIA "Agrofirma "Turība"" perspektīvā plāno Biogāzes stacijas un tās saistītās infrastruktūras būvniecību sev piederošajā īpašumā, kas atrodas Riebiņu pagasta Šļomovkā (kadastra apzīmējumi nr. 766 200 701 68 un 766 200 701 64), blakus esošajai piena liellopu novietnei "Progress". Stacijas būvniecībai ir saņemts pašvaldības Būvvaldes atzinums par atbilstību teritorijas plānojumam Nr.2.18.3/23-02. Biogāzes stacijas darbības nodrošināšanas pamatizejviela ir kūtsmēsli. Ņemot vērā, ka SIA "Agrofirma "Turība"" ietilpst AS "Preiļu siers" koncernā, tad perspektīvā tiek plānots papildus izejvielās izmantot arī cita veida saimniecībā pašradītās un koncerna darbības rezultātā radītās bioloģiski noārdāmās izejvielas, kā arī citas bioloģiski noārdāmās izejvielas, kas klasificējamās kā atkritumi un tehnoloģiski ir izmantojamas biogāzes stacijas izejvielu veidā. Lai to varētu īstenot, pēc LR "Atkritumu apsaimniekošanas likuma" (18.11.2010.) un ar to saistītajiem MK noteikumiem, minētajā īpašuma adresē jāparedz jaunas atkritumu pārstrādes vietas izveidi. SIA "Agrofirma "Turība"" lūdz pašvaldībai Preiļu novada teritorijas plānojumā iekļaut jaunu atkritumu pārstrādes vietas izveidi: funkcionālā zona teritorijā ar kadastra apzīmējumiem nr. 76620070168 un 76620070164, Šļomovka, Riebiņu pagasts, Preiļu novads, LV-5301. 2) SIA "Agrofirma "Turība"" perspektīvā plāno pie esošās piena liellopu novietnes "Progress", teritorijā ar kadastra apzīmējuma nr. 766 200 701 68 (Riebiņu pagasta, Šļomovka) veikt lauksaimniecības apbūvi paplašinot esošo piena liellopu novietni - izbūvējot jaunas liellopu novietnes ar	Ņemts vērā. Noteikta funkcionālā zona Lauksaimniecības teritorija (L), kur atļauta lauksaimnieciskās ražošanas un energoapgādes uzņēmumu apbūve. Papildus ņemams vērā TIAN nosacījums: "Biogāzes koģenerācijas stacijas, kuru tehnoloģiskās darbības rezultātā rodas smaku piesārņojumus atļauts izbūvēt tikai lauku teritorijā, veicot būvniecības ieceres publiskās apspriešanas procedūru. Minimālais attālums no pilsētas vai ciemu robežas no 2 līdz 5 km, ņemot vērā valdošo vēju virzienu un saskaņojot attālumu ar pašvaldību".



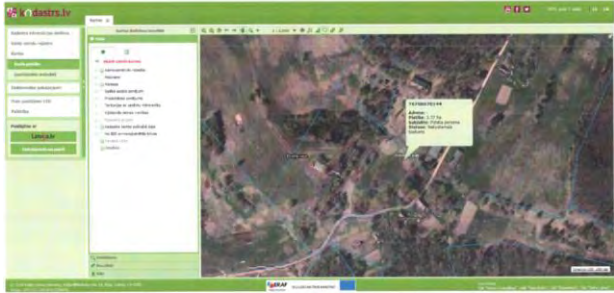
Nr. p.k.	Informācija par iesniegumu	Iesniegtā priekšlikuma saturs	Ņemts vērā / nav ņemts vērā. Skaidrojums, ja priekšlikums nav ņemts vērā
		<p>pieguļošo apbūvi (infrastruktūra, skābbarības bedres, šķidrmēslu starprātuve, krātuves utt.).  SIA "Agrofirma "Turība"" lūdz pašvaldībai Preiļu novada teritorijas plānojumā iekļaut lauksaimniecības apbūvi lauku teritorijā ar kadastra apzīmējuma nr. 766 200 701 68 (Riebiņu pagasta, Šļomovka) - liellopu novietnes ēkas ar pieguļošo apbūvi.  Pielikumā: Zemes robežu plāna kopijas, kurās attēlotas darbības norises vietas</p> <p style="text-align: center;">Pielikums</p>  <p style="text-align: center;">Jauna atkritumu pārstrādes vieta Biogāzes stacijas ietvaros (perspektīvā Biogāzes stacijas apbūves teritorijā)</p>  <p style="text-align: center;">Jaunas liellopu novietnes būvniecības perspektīvā teritorijā</p>	
3.	SIA "Agrofirma "Turība"" iesniegums saņemts pašvaldībā 02.11.2023. Nr.4.11/2994	SIA "Agrofirma "Turība"" perspektīvā plāno Biogāzes stacijas un tās saistītās infrastruktūras būvniecību sev piederošajā īpašumā, kas atrodas Riebiņu pagasta Šļomovkā (kadastra apzīmējumi nr. 766 200 701 68 un 766 200 701 64), blakus esošajai piena liellopu novietnei "Progress".	Neattiecas uz teritorijas plānojuma izstrādes tvērumu, bet nav pretrunā. Inženiertehnisko tīklu un objektu būvniecība atļauta visās teritorijās, veicama saskaņā ar tehniskajiem noteikumiem

Nr. p.k.	Informācija par iesniegumu	Iesniegtā priekšlikuma saturs	Ņemts vērā / nav ņemts vērā. Skaidrojums, ja priekšlikums nav ņemts vērā
		<p>Perspektīvā, lai organizētu iegūtās biogāzes realizāciju, tiek plānots no Biogāzes stacijas līdz Preiļu pilsētas AS "Gaso" gāzes ievades punktam (potenciāli Rēzeknes vai Liepu ielas ievades punkts) izbūvēt apakšzemes gāzes vadu.</p> <p>SIA "Agrofirma "Turība"" lūdz pašvaldībai Preiļu novada teritorijas plānojumā iekļaut apakšzemes apbūvi Preiļu pilsētas un lauku teritorijās – no Biogāzes stacijas līdz Preiļu pilsētā esošā AS "Gaso" gāzes vada ievades punktam.</p> <p>Pielikumā: Zemes robežu plāna kopijas, kurās atzīmēta potenciālā teritorija apakšzemes gāzes vada izbūvei.</p>  <p style="text-align: right;">Pielikum:</p> <p style="text-align: center;">Potenciālā teritorija apakšzemes gāzes vada izbūvei</p> <p style="text-align: center;">Zemes robežu plāna izdrukā no www.kadastrs.lv</p>	
4.	Fiziskas personas iesniegums saņemts pašvaldībā 12.05.2023. Nr.4.15.1/568	Paredzēt zemes vienībā ar kadastra apzīmējumu 76560040063 "Bedres viens" Preiļu novada Pelēču pagastā atļauto izmantošanu – mototrases ierīkošana. Zemes vienība 5 ha platībā ir izstrādāta karjera teritorija.	Ņemts vērā atbilstoši teritorijas plānojuma izstrādes tvērumam. Noteikta funkcionālā zona Lauksaimniecības teritorija (L), kurā atļauta sporta būvju apbūve.
5.	Fiziskas personas iesniegums elektroniski parakstīts 25.07.2023.	Piešķirt nekustamajam īpašumam: Brīvības iela 74, kad. Nr. 76010010004 ar platību 10,953 m <sup>2</sup> , sekojošu funkcionālā zonējuma veidu: Savrupmāju apbūves teritorija (DzS). Īpašumu plānots sadalīt mazākās zemes vienībās, kuras tiks paredzētas privātmāju būvniecībai. Citi priekšlikumi: Savrupmāju apbūves teritorijas papildizmantošanas veidu: Punkts 114. Tirdzniecības un/vai pakalpojumu objektu apbūve (12002). Izteikt sekojošā redakcijā: Tirdzniecības un/vai pakalpojumu objektu apbūve (12002):	Ņemts vērā. Noteikta funkcionālā zona Savrupmāju apbūves teritorija (DzS).

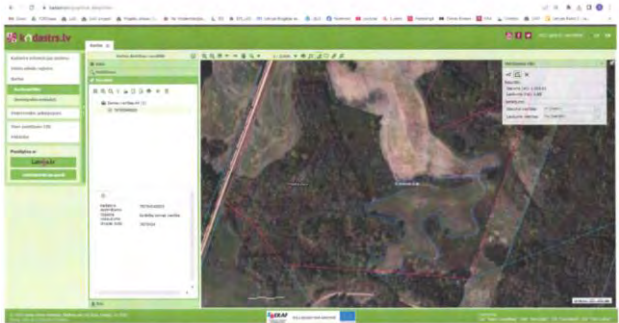
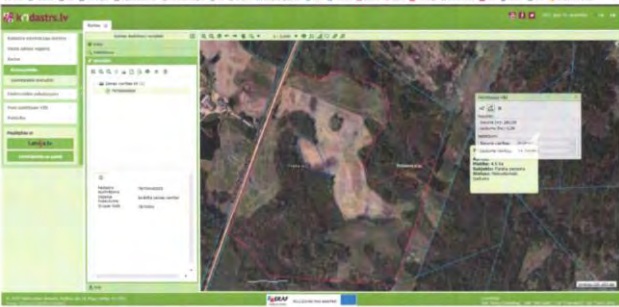
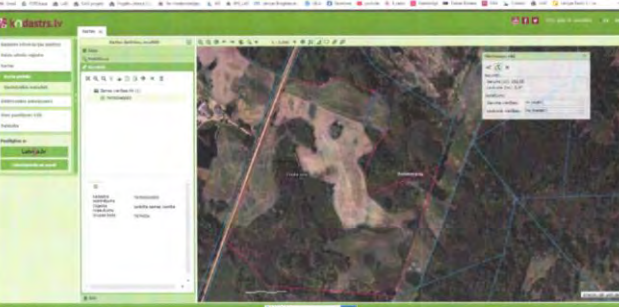
Nr. p.k.	Informācija par iesniegumu	Iesniegtā priekšlikuma saturs	Ņemts vērā / nav ņemts vērā. Skaidrojums, ja priekšlikums nav ņemts vērā
		<p>izņemot spēļu nami, kazino, minimāla transporta apkopes servisa objekti (riepu maiņa, pašapkalpošanās automazgātavas).</p> <p>Punkts 119. Dzīvnieku aprūpes iestāžu apbūve (12010). Izteikt sekojošā redakcijā: Dzīvnieku aprūpes iestāžu apbūve (12010): izņemot dzīvnieku patversmes.</p> <p>Punkts 120. Labiekārtota publiskā ārtelpa (24001). Izteikt sekojošā redakcijā: Labiekārtota publiskā ārtelpa (24001): izņemot kapsētas, dzīvnieku kapsētas.</p>	
6.	Fiziskas personas iesniegums	<p>Piešķirt nekustamajam īpašumam: Brīvības iela 67A, Preiļos, kad. Nr.76010070799 ar platību 0,3320 ha, sekojošu funkcionālā zonējuma veidu: Savrupmāju apbūves teritorija (DzS).</p> <p>Plānots paplašināt esošo dīķi, uzbūvēt pirti un saimniecības ēku.</p>	Ņemts vērā. Noteikta funkcionālā zona Savrupmāju apbūves teritorija (DzS).
7.	Fiziskas personas iesniegums	<p>Piešķirt Preiļu nov., Rušonas pag., Aglonas stacija, "Mihailova", LV-5329, kad. Nr. 76700120069 ar platību 2,37 ha un kad. Nr. 76700120072 ar platību 0,3939 ha funkcionālo zonējumu: Lauksaimniecības teritorija (L).</p> <p>Šobrīd zemes vienībās ar kadastra apz. 76700120069, 76700120072 daļa ir Jauktas apbūves teritorija (P2), kur pēc būvvaldes ieskats "Riebiņu novada teritorijas plānojumā" pie atļautās izmantošanas nav minēts, ka šajā teritorijā atļauts ierīkot dīķi. Tāpēc, lūdzu, nomainīt šo teritoriju funkcionālo zonu uz atbilstošu, kas ļautu šobrīd esošajā Jauktas apbūves teritorijā gan dīķa ierīkošanu, gan viensētas apbūvi, kā arī palīgēku būvniecību, piemēram, pirts, saimniecības ēkas. Domāju, ka varbūt vispiemērotākā zona būtu Lauksaimniecības teritorija, kur ir atļauta gan viensētu ar palīgēku apbūve, gan arī ūdenssaimnieciska teritorijas izmantošana.</p> <p>Tā kā šobrīd dīķa ierīkošanas būvprojekts ir saskaņošanas stadijā un es neredzu nekādas pretrunas šo teritoriju funkcionālā zonējuma maiņai, lūdzu iekļaut šīs izmaiņas jaunajā Preiļu novada teritorijas plānojumā un atsūtīt man apliecinājumu par attiecīgo lēmumu.</p>	Ņemts vērā. Noteikta funkcionālā zona Lauksaimniecības teritorija pilsētā un ciemos (L1).
8.	Fiziskas personas iesniegums saņemts pašvaldībā 05.10.2023. Nr.4.15.1/1125	Paredzēt iespēju apmežot zemes vienības kad. apz. 76740060123 (0,9 ha) un 76740060191 (zemes vienības daļu 2 ha).	Ņemts vērā atbilstoši teritorijas plānojuma izstrādes tvērumam. Noteiktas funkcionālās zonas Lauksaimniecības teritorija (L) un Meža teritorija (M), kurās atļauta mežsaimnieciska izmantošana. Papildus ievērojami TIAN nodaļas 3.8. Prasības lauksaimniecībā izmantojamās zemes un meža zemes lietošanas kategorijas maiņai noteikumi.

Nr. p.k.	Informācija par iesniegumu	Iesniegtā priekšlikuma saturs	Ņemts vērā / nav ņemts vērā. Skaidrojums, ja priekšlikums nav ņemts vērā
9.	Preiļu novada pašvaldība	<p>Pašvaldība SAM 562 projekta 5.6.2.0/18/I/009 "Preiļu novada un ietekmes areāla pašvaldību uzņēmējdarbības vides infrastruktūras attīstība" ietvaros 2020. g. uzbūvēja Radošo industriju centru Aglonā (RIC) – kad. apz. 76420040578 un labiekārtoja degradēto teritoriju – kad. apz. 76420040113 (publiskais stāvlaukums), pēc šobrīd spēka esošā teritorijas plānojuma tā ir Savrupmāju apbūves teritorija /DzS/ un Publiskās apbūves teritorija – Darījumu apbūves teritorija P2 (sevī neietver nekādu ražošanu vai vairumtirdzniecību) . Jautājums ir par atbilstošāko zonējumu RIC, ko plānots nodot nomā uzņēmējam/iem savas darbības attīstīšanai (pagaidām konkrētu pretendentu nav). Varbūt Jauktas centra apbūves teritorija (JC) būtu piemērotāka ciemata centram ar papildizmantošanu (vieglās rūpniecības uzņēmumi utt.)? Kādi Jums ieteikumi zonējuma maiņai?</p> <p>Stāvlaukumam varētu likt Publiskās apbūves teritorija – Darījumu apbūves teritorija P2.</p>	<p>Ņemts vērā. Noteikta funkcionālā zona Jauktas centra apbūves teritorija (JC).</p>
10.	<p>Fiziskas personas iesniegums saņemts pašvaldībā 16.11.2023. Nr.4.15.1/1308</p>	<p>Iekļaut teritorijas plānojumā man piederošajā nekustamajā īpašumā ar kadastra nr. 7670 007 0144 esošās lauksaimniecības zemes daļēju apmežošanu 1,9 ha platībā.</p> <p>Pielikumā - potenciālās apmežošanas teritorijas. Veicamā aktivitāte pamatojuma ar lauksaimniecības zemes zemo kvalitāti un aizaugušo teritoriju ar krūmājiem.</p> <p>Pielikumā: Zemes robežu plānu kopijas, kurās atzīmētas potenciālās apmežojamās teritorijas.</p> 	<p>Ņemts vērā atbilstoši teritorijas plānojuma izstrādes tvērumam.</p> <p>Noteikta funkcionālā zona Lauksaimniecības teritorija (L), kurā atļauta mežsaimnieciska izmantošana.</p> <p>Papildus ievērojami TIAN nodaļas 3.8. Prasības lauksaimniecībā izmantojamās zemes un meža zemes lietošanas kategorijas maiņai noteikumi.</p>

Nr. p.k.	Informācija par iesniegumu	Iesniegtā priekšlikuma saturs	Ņemts vērā / nav ņemts vērā. Skaidrojums, ja priekšlikums nav ņemts vērā
11.	Fiziskas personas iesniegums saņemts pašvaldībā 16.11.2023. Nr.4.15.1/1309	<p>Iekļaut teritorijas plānojumā man piederošajā nekustamajā īpašumā ar kadastra nr. 7670 007 0144 esošās lauksaimniecības zemes daļēju apmežošanu 3,6 ha platībā (divi nogabali).</p> <p>Pielikumā - potenciālas apmežošanas teritorijas. Veicamā aktivitāte pamatojuma ar lauksaimniecības zemes reljefainību (purvains, kalnains) un zemo kvalitāti.</p> <p>Pielikumā: Zemes robežu plānu kopijas, kurās atzīmētas potenciālās apmežojamās teritorijas.</p> <div data-bbox="622 486 1279 863" data-label="Image"> </div> <p>Potenciālā lauksaimniecības zemes apmežošana – pirmais nogabals</p> <p>Zemes robežu plāna izdruka no <a href="http://www.kadastrs.lv">www.kadastrs.lv</a></p> <div data-bbox="622 946 1279 1286" data-label="Image"> </div> <p>Potenciālā lauksaimniecības zemes apmežošana – otrais nogabals</p> <p>Zemes robežu plāna izdruka no <a href="http://www.kadastrs.lv">www.kadastrs.lv</a></p>	<p>Ņemts vērā atbilstoši teritorijas plānojuma izstrādes tvērumam.</p> <p>Noteikta funkcionālā zona Lauksaimniecības teritorija (L), kurā atļauta mežsaimnieciska izmantošana.</p> <p>Papildus ievērojami TIAN nodaļas 3.8. Prasības lauksaimniecībā izmantojamās zemes un meža zemes lietošanas kategorijas maiņai noteikumi.</p>

Nr. p.k.	Informācija par iesniegumu	Iesniegtā priekšlikuma saturs	Ņemts vērā / nav ņemts vērā. Skaidrojums, ja priekšlikums nav ņemts vērā
12.	Fiziskas personas iesniegums saņemts pašvaldībā 07.05.2024. Nr.17-1-95/2024/590	<p>Esam konstatējuši, ka man piederošajā īpašumā ar kad. nr. 76700070144, uz kura atrodas ēkas ar kad. Nr. 76700070144001 un 76700070144002, kas atrodas adresē "Ļipņaki", Rušonas pagasts, Preiļu novads, vecajā Riebiņu novada Teritorijas plānojumā zeme ap ēkām un esošās ēkas ir iekļautas kā rekultivējamā teritorija (pašvaldība iepriekš ir plānojusi rekultivēt teritoriju, bet rezultātā ēkas tika pārdotas). Kā secināms, tas ir bijis tāpēc, ka minētās ēkas iepriekš ir bijušas pašvaldības īpašums un tās esmu izpirkusi 2023.gadā. Manā zemesgrāmatā ēkas tiek apzīmētas kā "ēkas", kuras plānoju atjaunot, nevis rekultivēt.</p> <p>Lūdzu jaunajā Preiļu novada Teritorijas plānojumā izņemt nekorekti norādīto zemes lietojuma mērķi "rekultivējamā teritorija" sakarā ar to, ka ēkas tiek plānots atjaunot nevis rekultivēt.</p> <div data-bbox="647 612 1258 970" style="text-align: center;">  <p style="font-size: small;">Zemes robežu plānu izdrukā no www.kadastri.lv</p> </div>	Ņemts vērā. Teritorijas plānojumā nav noteiktas rekultivējamās teritorijas. Noteikta funkcionālā zona Lauksaimniecības teritorija (L).
13.	Fiziskas personas iesniegums saņemts pašvaldībā 16.11.2023. Nr.4.15.1/1310	<p>Iekļaut teritorijas plānojuma man piederošajos nekustamajos īpašumos ar kadastra nr. 7670 004 0003 un 7670 004 0127 esošās lauksaimniecības zemes daļēju apmežošanu 3,0 ha platībā (trīs nogabali).</p> <p>Pielikumā - potenciālās apmežošanas teritorijas. Veicamā aktivitāte pamatojuma ar lauksaimniecības zemes reljefainību (purvains, kalnains) un zemo kvalitāti.</p> <p>Pielikumā: Zemes robežu plānu kopijas, kurās atzīmētas potenciālās apmežojamās teritorijas.</p>	Ņemts vērā atbilstoši teritorijas plānojuma izstrādes tvērumam. Noteiktas funkcionālās zonas Lauksaimniecības teritorija (L) un Meža teritorija (M), kurās atļauta mežsaimnieciska izmantošana. Papildus ievērojami TIAN nodaļas 3.8. Prasības lauksaimniecībā izmantojamās zemes un meža zemes lietošanas kategorijas maiņai noteikumi.



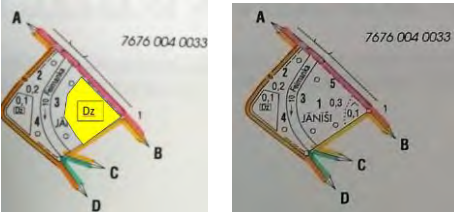
Nr. p.k.	Informācija par iesniegumu	Iesniegtā priekšlikuma saturs	Ņemts vērā / nav ņemts vērā. Skaidrojums, ja priekšlikums nav ņemts vērā
		<p style="text-align: right;">Pielikums</p>  <p style="text-align: center;"><b>Potenciālā lauksaimniecības zemes apmērojums – pirmais nogabals</b></p> <p>Zemes robežu plāna izdrukā no <a href="http://www.kadastrs.lv">www.kadastrs.lv</a></p>  <p style="text-align: center;"><b>Potenciālā lauksaimniecības zemes apmērojums – otrais nogabals</b></p> <p>Zemes robežu plāna izdrukā no <a href="http://www.kadastrs.lv">www.kadastrs.lv</a></p>  <p style="text-align: center;"><b>Potenciālā lauksaimniecības zemes apmērojums – trešais nogabals</b></p> <p>Zemes robežu plāna izdrukā no <a href="http://www.kadastrs.lv">www.kadastrs.lv</a></p>	

Nr. p.k.	Informācija par iesniegumu	Iesniegtā priekšlikuma saturs	Ņemts vērā / nav ņemts vērā. Skaidrojums, ja priekšlikums nav ņemts vērā
14.	Fiziskas personas iesniegums saņemts pašvaldībā 21.11.2023. Nr.4.15.1/1320	Saglabāt "Ornaments", Līči, Preiļu pag., kad. Nr.76580030426 ar platību 0,3071 ha, esošo funkcionālo zonējumu: Savrupmāju apbūves teritorija (DzS), Daudzstāvu dzīvojamās apbūves teritorija (DzD), Publiskās apbūves teritorija (P). Minēto teritoriju ieskauj mazstāvu un daudzstāvu apbūves. Vēlamies, lai tiktu saglabāts dzīvojamais zonējums – nepasliktinātos dzīves kvalitāte mūsu mājām un ciematā.	Nav ņemts vērā. Noteikta funkcionālā zona Lauksaimniecības teritorija pilsētā un ciemos (L1) - atbilstoši teritorijas plānojuma koncepcijai, ciemos ārpus esošām blīvas dzīvojamās un publiskās apbūves teritorijām noteikt L1 teritorijas ar elastīgu izmantošanu dzīvojamai, publiskai vai vieglās rūpniecības ar nebūtisku ietekmi uz vidi apbūvei. Lai pēc iespējas novērstu iespējamus vides riskus, TIAN iekļauti nosacījumi: "Piesārņojošo darbību (iekārtas, būves, procesi), kurai ir risks pārsniegt trokšņa, gaisa kvalitātes, smaku vai cita piesārņojuma robežlielumus nav atļauts izvietot tuvāk par 100 m no dzīvojamās un publiskās apbūves ēkas.", "Būvvalde pie būvprojekta izstrādes piesārņojošas darbības objektam pieprasa jau 1.kārtā veikt nepieciešamo aizsardzības risinājumus (prettrokšņa siena vai valnis, zaļā buferzona vai cits pēc nepieciešamības)."
15.	Fiziskas personas iesniegums saņemts pašvaldībā 10.04.2024. Nr.4.15.1/2024/507	Piešķirt "Ornaments", Līči, Preiļu pag., kad. Nr.76580030426 ar platību 3071 m <sup>2</sup> , funkcionālo zonējumu Rūpniecības apbūves teritorija (R). Ēkā, kurā agrāk bija veca katlu telpa, ierīkot kokapstrādes cehu.	Daļēji ņemts vērā. Noteikta funkcionālā zona Lauksaimniecības teritorija pilsētā un ciemos (L1), kurā atļauta vieglās rūpniecības un lauksaimnieciskās ražošanas uzņēmumu apbūve (uzņēmumi ar C un B kategorijas piesārņojošās darbības atļaujām, ja tie nerada būtisku ietekmi uz vidi).
16.	Fiziskas personas iesniegums elektroniski parakstīts 22.11.2023.	Iekļaut teritorijas plānojumā man piederošajā nekustamajā īpašumā ar kadastra apzīmējuma numuru nr. 7670 001 0223 esošās lauksaimniecības zemes daļēju apmežošanu 0,5 ha platībā. Veicamā aktivitāte pamatojuma ar lauksaimniecības zemes reljefainību (purvains, nav iespējams to apstrādāt ar tehniku) un zemo kvalitāti (pielikums nr. 1). Iekļaut teritorijas plānojumā man piederošajos nekustamajos īpašumos ar kadastra apzīmējuma numuriem nr. 7670 001 0039 un nr. 7670 001 0235 esošās lauksaimniecības zemes daļēju apmežošanu 0,3 ha platībā. Veicamā aktivitāte pamatojuma ar lauksaimniecības zemes reljefainību (purvains, blakus dīķim, nav iespējams to apstrādāt ar tehniku) un zemo kvalitāti (pielikums nr. 2). Iekļaut teritorijas plānojumā man piederošajā nekustamajā īpašumā ar kadastra apzīmējuma numuru nr. 7670 001 0235 esošās lauksaimniecības zemes daļēju apmežošanu 0,4 ha platībā. Veicamā aktivitāte pamatojuma ar lauksaimniecības	Ņemts vērā atbilstoši teritorijas plānojuma izstrādes tvērumam. Noteikta funkcionālā zona Lauksaimniecības teritorija (L), kurā atļauta mežsaimnieciska izmantošana. Papildus ievērojami TIAN nodaļas 3.8. Prasības lauksaimniecībā izmantojamās zemes un meža zemes lietošanas kategorijas maiņai noteikumi.



Nr. p.k.	Informācija par iesniegumu	Iesniegtā priekšlikuma saturs	Ņemts vērā / nav ņemts vērā. Skaidrojums, ja priekšlikums nav ņemts vērā
		<p>zemes reljefainību (purvains, nav iespējams to apstrādāt ar tehniku) un zemo kvalitāti (pielikums nr. 3).  Pielikumā: Zemes robežu plāna kopijas, kurās atzīmētas potenciālās apmežojamās teritorijas.</p> <div style="text-align: right;">Pielikums nr. 1</div>  <p style="text-align: center;">Potenciāli lauksaimniecības zemes apmežotāna</p> <div style="text-align: right;">Pielikums nr. 2</div>  <p style="text-align: center;">Potenciāli lauksaimniecības zemes apmežotāna</p> <div style="text-align: right;">Pielikums nr. 3</div>  <p style="text-align: center;">Potenciāli lauksaimniecības zemes apmežotāna</p>	

Nr. p.k.	Informācija par iesniegumu	Iesniegtā priekšlikuma saturs	Ņemts vērā / nav ņemts vērā. Skaidrojums, ja priekšlikums nav ņemts vērā
17.	Fiziskas personas iesniegums saņemts pašvaldībā 15.12.2023. Nr.SAN/3446	Piešķirt Kooperatīva iela 6A, Preiļi, Preiļu novads, LV5301, kad. nr.76010020032, ar platību 0.1146 ha, funkcionālo zonējumu: Jauktas centra apbūves teritorija (JC). Tiek plānots veikt esošas ēkas demontāžu, uzbūvēt komercietelpas ar veikala un biroja telpām, uzņēmuma vajadzībām.	Ņemts vērā. Noteikta funkcionālā zona Jauktas centra apbūves teritorija (JC).
18.	SIA "Dēkaiņi" iesniegums	<p>Par tūrisma apmetnēm (iespējām izvietot). Pēdējos gados gan Latvijā, gan Latgalē pieaug interese par aktīvo tūrismu – pārgājieniem, velotūrismu un ūdenstūrismu. SIA "Dēkaiņi" aktīvā tūrisma jomā darbojas vienpadsmit gadus - sniedzam pakalpojumus ūdenstūristiem un velotūristiem -iznomājam ūdenstūrisma inventāru un velosipēdus, nodrošinām to piegādi, izstrādājam un iesakām maršrutus. Latgalē ar lielāko pieredzi un ilgāko darbības laiku esam apmēram piecas firmas, bet pēdējā laikā gandrīz katru gadu darbību uzsāk jauni uzņēmēji, kas sniedz līdzīgus pakalpojumus. Tomēr ir problēma ar kuru saskaras visi Latgales laivu iznomāšanas operatori un citi aktīvā tūrisma pakalpojumu sniedzēji – tā ir pieejamu un aprīkotu telšu vietu trūkums. Arī SIA "Dēkaiņi" atsevišķi klienti ir izteikuši izbrīnu un neizpratni par šādu vietu trūkumu un neesamību ūdenstūrisma maršrutos. Šādās apmetnēs būtu nepieciešams minimāls aprīkojums -ugunskura vieta, nojume, galds, tualete un vieta teltīm. Ideālā gadījumā būtu nepieciešams piebraucamais ceļš un neliela auto stāvvietā.</p> <p>Sakarā ar to, ka tiek izstrādāta Preiļu novada ilgspējīgas attīstības stratēģija un Preiļu novada attīstības programma 2022.-2029.gadam, lūdzam rast iespēju šajos dokumentos iestrādāt arī ūdenstūristu apmetņu ierīkošanu un izveidošanu.</p> <p>Lai veidotos (faktiski šie maršruti jau darbojas) loģiski vairāku dienu maršruti ar nakšņošanas iespējām, šādas apmetnes Preiļu novada teritorijā būtu nepieciešamas divas. Viena no tām Dubnas upes krastos Arendoles apkārtnē. Pēc publiski pieejamiem datiem portālā <a href="http://www.kadastrs.lv">www.kadastrs.lv</a>, Arendoles apkārtnē ir divi pašvaldībai piederoši zemes īpašumi (kad. Nr.76640060158 un 76640060105), kur būtu iespējams šādu apmetni izveidot.</p> <p>Otra apmetne būtu nepieciešama Maltas upes krastos Maltas Trūpu apkārtnē. Arī šeit ir pašvaldībai piederošs zemes īpašums (kad. Nr.76480030281) uz kura atrodas vecās Maltas Trūpu ūdensdzirnavu drupas, kas piedotu šādai apmetnei papildus vērtību. Jāatzīmē, ka caur Maltas Trūpiem vijas arī garo pārgājienu maršruts "Ezertaka" un šo apmetni varētu izmantot arī šā maršruta veicēji.</p>	Ņemts vērā atbilstoši teritorijas plānojuma izstrādes tvērumam. Noteikta funkcionālā zona Lauksaimniecības teritorija (L), kurā atļauta tūrisma un atpūtas iestāžu apbūve.

Nr. p.k.	Informācija par iesniegumu	Iesniegtā priekšlikuma saturs	Ņemts vērā / nav ņemts vērā. Skaidrojums, ja priekšlikums nav ņemts vērā
		Nepieciešamības gadījumā SIA "Dēkaiņi" ir gatavi sniegt sīkāku un pamatotāku skaidrojumu šādu apmetņu nepieciešamībai, atrašanās vietai, aprīkošanai un citiem jautājumiem.	
19.	Fiziskas personas iesniegums elektroniski parakstīts 25.06.2024.	<p>Piešķirt nekustamajam īpašumam "Jāniši", Silajāņu pagasts, Preiļu novads, kad. Nr. 76760040033, ar platību 8000 m<sup>2</sup>, funkcionālo zonējumu: Savrupmāju apbūves teritorija (DzS).          Īpašumā ir plānots veikt mežistrādi. Pēc Kadastra datiem 0,5 ha platība ir mežs, bet faktiski dabā platība ir mazāka. Teritorija gar autoceļu V577 ir pļava. Perspektīvā īpašumā plānots būvēt privātmāju vai kempingu.          Pielikumā: Nekustamā īpašuma robežplāna kopija (ja mainās zonējums daļai īpašuma, to attēlot grafiski)</p> 	Daļēji ņemts vērā. Noteikta funkcionālā zona Lauksaimniecības teritorija pilsētā un ciemos (L1), kurā atļauta gan viensētu, gan tūrisma un atpūtas iestāžu apbūve.
20.	Fiziskas personas iesniegums	Noteikt zemes vienībai ar kadastra numuru 76580030073 funkcionālo izmantošanas veidu - Jauktas centra apbūves teritorija.	Daļēji ņemts vērā. Atrodas Preiļu pilsētas industriālajā teritorijā, kur, lai neveidotos konfliktsituācijas, netiek plānota dzīvojamā apbūve. Noteikta funkcionālā zona Rūpnieciskās apbūves teritorija (R), kurā atļauta vieglās un lauksaimnieciskās ražošanas uzņēmumu apbūve, kā arī publiskā apbūve.
21.	Fiziskas personas iesniegums pašvaldībā reģistrēts 16.09.2024. Nr.4.15.1/2024/1090	Piešķirt nekustamajam īpašumam "Boriņi" (kad. nr.76580030081) zemes vienībai 76580030350, ar platību 1,4355 ha, zemes vienībai 76580030081, ar platību 1,4 ha, funkcionālo zonējumu: Jauktas centra apbūves teritorija (JC), Mežu teritorija (M), Lauksaimniecības teritorija (L). Vēlos izstrādāt mežu (veikt kailcirti) un visu teritoriju apmežot abās zemes vienībās. Izvērtēt iespēju funkcionālo zonējumu L1 piemērošanu Preiļu pilsētas teritorijā.	Ņemts vērā. Noteikta funkcionālā zona Lauksaimniecības teritorija pilsētā un ciemos (L1).
22.	Fiziskas personas iesniegums pašvaldībā reģistrēts 28.10.2024. Nr.4.15.1/2024/1257	Piešķirt nekustamajam īpašumam Vītoli iela 2, Vecvārkava, Upmalas pagasts, kad. nr.76900050358, ar platību 0,9217 m <sup>2</sup> , funkcionālo zonējumu: Lauksaimniecības teritorija (L). Nodarbojamies ar lauksaimniecību, angāra būvniecība.	Ņemts vērā. Noteikts funkcionālais zonējums Lauksaimniecības teritorija (L).