



# PREIĻU NOVADA TERITORIJAS PLĀNOJUMS

PASKAIDROJUMA RAKSTA

# PIELIKUMI

2024

# Saturs

1.PIELIKUMS	Preiļu pilsētas un ciemu teritoriju robežu izmaiņas .....	3
2.PIELIKUMS	Citu apdzīvoto vietu saraksts.....	36
3.PIELIKUMS	Aizsargājamās dabas teritorijas un objekti .....	49
4.PIELIKUMS	Valsts aizsargājamie kultūras pieminekļi.....	57
5.PIELIKUMS	Virszemes ūdensobjekti .....	66
6.PIELIKUMS	Valsts ģeodēziskā tīkla punkti.....	71
7.PIELIKUMS	Piesārņotās un potenciāli piesārņotās vietas.....	72
8.PIELIKUMS	Atkritumu izgāztuves .....	74
9.PIELIKUMS	Kapsētas.....	74
10.PIELIKUMS	Degvielas un gāzes uzpildes stacijas.....	78
11.PIELIKUMS	Centralizētie ūdensapgādes urbumi.....	79
12.PIELIKUMS	Notekūdeņu attīrīšanas ietaises .....	81
13.PIELIKUMS	Pašvaldības nozīmes kultūrvēsturiskās ēkas un kultūrvēsturiskie / dabas objekti	83
14.PIELIKUMS	Lokālpilnojumu īstenošanas izvērtējums.....	89
15.PIELIKUMS	Detālpilnojumu īstenošanas izvērtējums.....	92
16.PIELIKUMS	Valsts autoceļu nodalījuma joslas un aizsargjoslas .....	100

# 1. PIELIKUMS Preiļu pilsētas un ciemu teritoriju robežu izmaiņas

Nr. p.k.	Administratīvā teritorija (pilsēta, pagasts)	Nosaukums	Apdzīvotās vietas veids <sup>1</sup>	Attīstības centra statuss pēc Preiļu novada IAS	Iedzīvotāju skaits (2024) <sup>2</sup>	Robežas izmaiņas (ir/nav)	Komentāri
1.	Preiļi	Preiļi	pilsēta	Novada nozīmes attīstības centrs	5822	Ir	<ul style="list-style-type: none"> <li>Priekšlikums paplašināt Preiļu pilsētas teritorijas robežas DR daļā, iekļaujot pilsētas teritorijā jau blīvi apbūvētās dzīvojamās un publiskās apbūves zemes vienības starp Daugavpils ielu (valsts autoceļu P58), Rietumu ielu un Andreja Upīša ielu, kā arī neapbūvētās zemes vienības teritorijā starp Cēsu ielu, Rietumu ielu (Preiļu apvedceļu) un pašvaldības ceļu PI-12, ar pieejamu transporta un inženiertehnisko infrastruktūru un potenciālu esošās industriālās zonas paplašināšanai;</li> <li>Autoceļa P58 posms (pilsētas A daļā) izslēgts no pilsētas teritorijas (pilsētas robeža pa autoceļa nodalījuma joslu).</li> </ul>
2.	Aglonas pagasts	Aglona	Ciems (pagasta centrs)	Novada nozīmes attīstības centrs	688	Ir	<ul style="list-style-type: none"> <li>Atrodas ĪADT (dabas parks "Cirīša ezers"), līdz ar to ciema robežas jāaskaņo ar DAP;</li> <li>Priekšlikums noteikt Aglonas ciema robežu pa Aglonas ezera vidu (izvērtētas trīs alternatīvas, tajā skaitā, bez izvēlētās, iekļaut visu ezeru vai neiekļaut ezeru ciema teritorijā);</li> <li>Precizēt gar Cirīšu ezeru pa kadastra robežām, atsevišķi precizējumi pa nekustamo īpašumu</li> </ul>

<sup>1</sup> Latvijas Ģeotelpiskās informācijas aģentūras Vietvārdu datubāze, pieejams: <https://vietvardi.lgia.gov.lv>

<sup>2</sup> Oficiālās statistikas portāls, pieejams: [https://data.stat.gov.lv/pxweb/lv/OSP\\_PUB/START\\_POP\\_IR\\_IRD/RIG010](https://data.stat.gov.lv/pxweb/lv/OSP_PUB/START_POP_IR_IRD/RIG010)

Nr. p.k.	Administratīvā teritorija (pilsēta, pagasts)	Nosaukums	Apdzīvotās vietas veids <sup>1</sup>	Attīstības centra statuss pēc Preiļu novada IAS	Iedzīvotāju skaits (2024) <sup>2</sup>	Robežas izmaiņas (ir/nav)	Komentāri
							kadastra robežām (lai viss īpašums ir vai nav ciemā).
3.	Aglonas pagasts	Jaunaglona	Ciems	Vietējas nozīmes attīstības centrs	171	Ir	<ul style="list-style-type: none"> <li>Praktiski nemainīgas, izņemot precizēts Jaunaglonas ciema A daļā, iekļaujot nedalītas zemes vienības pa kadastra robežām.</li> </ul>
4.	Aizkalnes pagasts	Aizkalne	Ciems (pagasta centrs)	Vietējas nozīmes attīstības centrs	92	Ir	<ul style="list-style-type: none"> <li>Paplašinātas Aizkalnes ciema teritorijas robežas ZR un DR daļā, iekļaujot nedalītas zemes vienības pa kadastra robežām, izslēgta viena zemes vienība.</li> </ul>
5.	Galēnu pagasts	Galēni	Ciems (pagasta centrs)	Vietējas nozīmes attīstības centrs	221	Ir	<ul style="list-style-type: none"> <li>Izslēgtas valsts autoceļa P58 daļas no ciema teritorijas un izslēgtas divas zemes vienības ciema Z daļā.</li> </ul>
6.	Pelēču pagasts	Ārdava	Ciems	Ciems	69	Ir	<ul style="list-style-type: none"> <li>Paplašinātas Ārdavas ciema teritorijas robežas A un A un ZR daļā, iekļaujot nedalītas zemes vienības pa kadastra robežām, samazinātas Z daļā pa kadastra robežām;</li> <li>Autoceļa V747 posms (ciema A daļā) izslēgts no ciema teritorijas (ciema robeža pa autoceļa nodalījuma joslu).</li> </ul>
7.	Pelēču pagasts	Pelēči	Ciems (pagasta centrs)	Vietējas nozīmes attīstības centrs	141	Ir	<ul style="list-style-type: none"> <li>Samazinātas ciema robežas atsevišķās vietās Z, ZR, D daļā pa kadastra robežām (lai viss īpašums lauku teritorijā);</li> <li>Autoceļa P58 posmi (ciema Z un D daļā) izslēgti no Pelēču ciema teritorijas (ciema robeža pa autoceļa nodalījuma joslu).</li> </ul>
8.	Preiļu pagasts	Līči	Ciems (pagasta centrs)	Vietējas nozīmes attīstības centrs	283	ir	<ul style="list-style-type: none"> <li>Paplašinātas Līču ciema teritorijas robežas Z daļā, iekļaujot nedalītas zemes vienības pa kadastra robežām;</li> </ul>

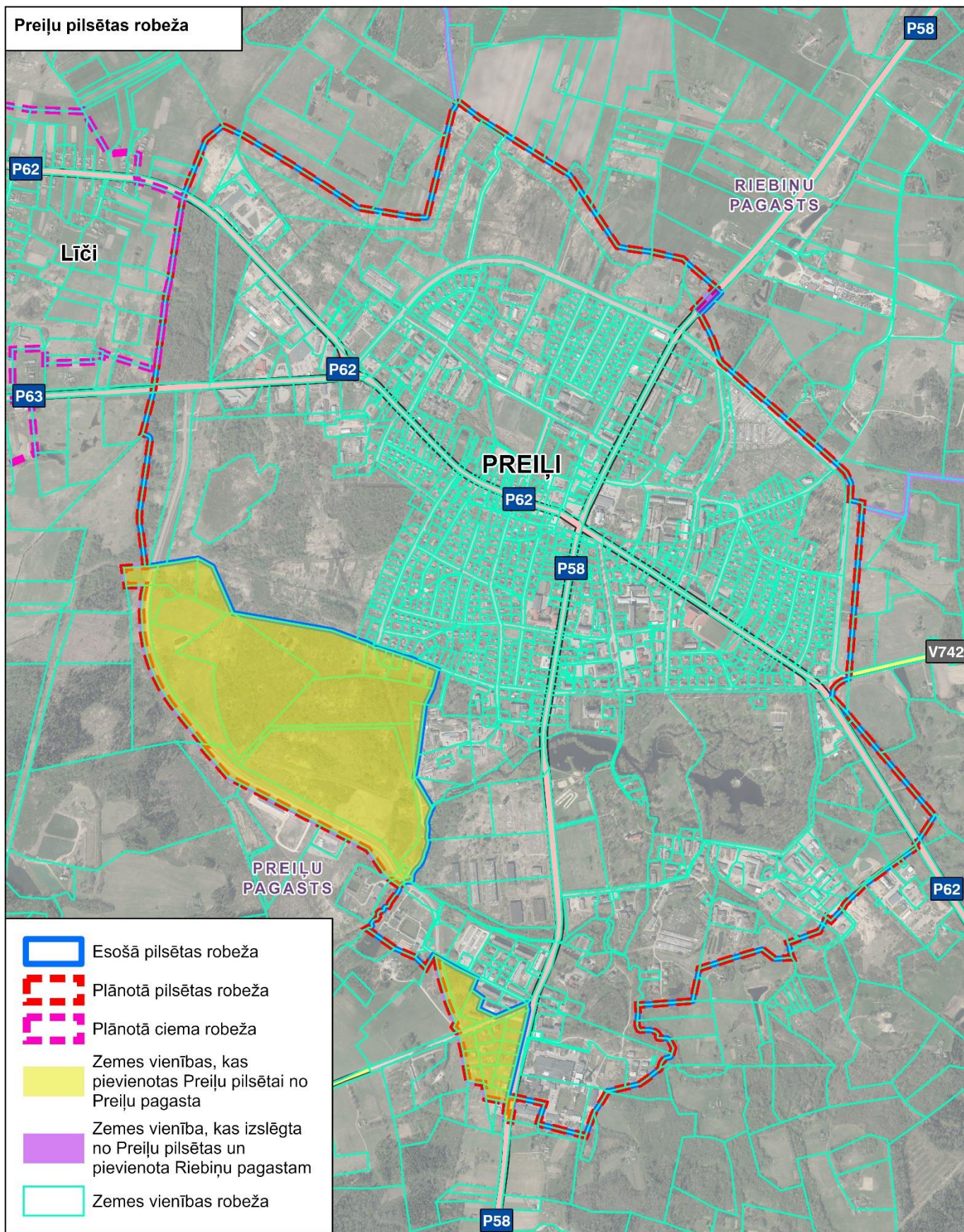
Nr. p.k.	Administratīvā teritorija (pilsēta, pagasts)	Nosaukums	Apdzīvotās vietas veids <sup>1</sup>	Attīstības centra statuss pēc Preiļu novada IAS	Iedzīvotāju skaits (2024) <sup>2</sup>	Robežas izmaiņas (ir/nav)	Komentāri
							<ul style="list-style-type: none"> <li>• Samazinātas Līču ciema teritorijas robežas D un R, izslēdzot zemes vienības pa kadastra robežām (lauksaimniecības zemes);</li> <li>• Autoceļa P62 posms izslēgts no ciema teritorijas (ciema robeža pa autoceļa nodalījuma joslu).</li> </ul>
9.	Riebiņu pagasts	Pieniņi	Ciems	Ciems	46	Ir	<ul style="list-style-type: none"> <li>• Samazinātas Pieniņu ciema teritorijas robežas DR un ZA, izslēdzot zemes vienības pa kadastra robežām (lauksaimniecības zemes);</li> <li>• Autoceļa V738 posms (ciema Z daļā) izslēgts no ciema teritorijas (ciema robeža pa autoceļa nodalījuma joslu).</li> </ul>
10.	Riebiņu pagasts	Riebiņi	Ciems (pagasta centrs)	Novada nozīmes attīstības centrs	644	Ir	<ul style="list-style-type: none"> <li>• Paplašinātas Riebiņu ciema teritorijas robežas ZA un D daļā, iekļaujot nedalītas zemes vienības pa kadastra robežām;</li> <li>• Divas zemes vienības/ to daļas izslēgtas, lai atbilstu kadastra robežai.</li> </ul>
11.	Rožkalnu pagasts	Rimicāni	Ciems (pagasta centrs)	Vietējas nozīmes attīstības centrs	81	Ir	<ul style="list-style-type: none"> <li>• Lielākajā daļā pa perimetru paplašinātas un samazinātas Rimicānu ciema teritorijas robežas (iekļauti un izslēgti īpašumi pa kadastra robežām).</li> </ul>
12.	Rušonas pagasts	Aglonas stacija	Ciems	Ciems	125	Ir	<ul style="list-style-type: none"> <li>• Samazinātas Aglonas stacijas ciema teritorijas robežas – Z daļā izslēgta dzelzceļa līnija (pa dzelzceļa zemes nodalījuma joslu, kā arī citur precizētas pa kadastra robežām);</li> <li>• Izņemtas atsevišķas zemes vienības un viena pievienota;</li> <li>• Autoceļa P62 posms izslēgts no ciema teritorijas (ciema robeža pa autoceļa nodalījuma joslu).</li> </ul>

Nr. p.k.	Administratīvā teritorija (pilsēta, pagasts)	Nosaukums	Apdzīvotās vietas veids <sup>1</sup>	Attīstības centra statuss pēc Preiļu novada IAS	Iedzīvotāju skaits (2024) <sup>2</sup>	Robežas izmaiņas (ir/nav)	Komentāri
13.	Rušonas pagasts	Bašķi Pēc vienošanās ar pašvaldību (24.10.2023.) sadalīts 2 atsevišķos ciemos – Bašķi un Ozoli	Ciems	Ciems	77	Ir	<ul style="list-style-type: none"> <li>Samazinātas Bašķu ciema teritorijas robežas – D daļā izslēgts viens īpašums pie autoceļa P62;</li> <li>Autoceļa P62 posms (ciema R daļā) izslēgts no ciema teritorijas (ciema robeža pa autoceļa nodalījuma joslu);</li> <li>Samazinātas Ozolu ciema teritorijas robežas, izslēdzot vairākas pašlaik nesadalītas zemes vienības, kuras nav plānots attīstīt.</li> </ul>
14.	Rušonas pagasts	Gaiļmuiža	Ciems	Ciems	116	Ir	<ul style="list-style-type: none"> <li>Atrodas ĪADT (aizsargājamais ainavu apvidus "Kaučers"), līdz ar to ciema robežas jāsaskaņo ar DAP;</li> <li>Samazinātas Gaiļmuižas ciema teritorijas robežas Z, ZR, DR, izslēdzot no ciema īpašumus daļēji pa kadastra robežām.</li> </ul>
15.	Rušonas pagasts	Kastīre	Ciems (pagasta centrs)	Vietējas nozīmes attīstības centrs	158	Ir	<ul style="list-style-type: none"> <li>Atrodas ĪADT (dabas liegums "Jašas - Bicānu ezers" līdz ar to ciema robežas jāsaskaņo ar DAP);</li> <li>Samazinātas Kastīres ciema teritorijas robežas D pa kadastra robežām un ZA daļēji pa kadastra robežām. Pievienotas divu zemes vienību daļas ciema A daļā;</li> <li>Autoceļa P62 posms (ciema R daļā) izslēgts no ciema teritorijas (ciema robeža pa autoceļa nodalījuma joslu).</li> </ul>
16.	Saunas pagasts	Lielie Anspoki	Ciems	Ciems	43	Ir	<ul style="list-style-type: none"> <li>Paplašinātas Lielo Anspoku ciema teritorijas robežas D un ZR daļā, iekļaujot nedalītas zemes vienības pa kadastra robežām;</li> <li>Izslēgta zemes vienība pie autoceļa V737 (ciema A daļā), nosakot robežu pa kadastra robežu.</li> </ul>

Nr. p.k.	Administratīvā teritorija (pilsēta, pagasts)	Nosaukums	Apdzīvotās vietas veids <sup>1</sup>	Attīstības centra statuss pēc Preiļu novada IAS	Iedzīvotāju skaits (2024) <sup>2</sup>	Robežas izmaiņas (ir/nav)	Komentāri
17.	Saunas pagasts	Prikuļi	Ciems (pagasta centrs)	Vietējas nozīmes attīstības centrs	152	Ir	<ul style="list-style-type: none"> <li>Pašvaldības ceļa daļa ciema D daļā, lai atbilstu kadastra robežai.</li> </ul>
18.	Saunas pagasts	Smelteri	Ciems	Ciems	79	Ir	<ul style="list-style-type: none"> <li>Paplašinātas Smelteru ciema teritorijas robežas ZR, samazinātas – D, iekļaujot vai izslēdzot nedalītas zemes vienības pa kadastra robežām.</li> </ul>
19.	Silajāņu pagasts	Silajāņi	Ciems (pagasta centrs)	Vietējas nozīmes attīstības centrs	73	Ir	<ul style="list-style-type: none"> <li>Paplašinātas Silajāņu ciema teritorijas robežas A un R, iekļaujot zemes vienības pa kadastra robežām;</li> <li>Autoceļa V577 posms (ciema DA daļā) izslēgts no ciema teritorijas (ciema robeža pa autoceļa nodalījuma joslu).</li> </ul>
20.	Sīļukalna pagasts	Sīļukalns	Ciems (pagasta centrs)	Vietējas nozīmes attīstības centrs	74	Ir	<ul style="list-style-type: none"> <li>Samazinātas Sīļukalna ciema teritorijas robežas Z daļā, nosakot ciema robežu pa kadastra robežām;</li> <li>Autoceļa V735 posms un autoceļa V739 posms izslēgti no ciema teritorijas (ciema robeža pa autoceļa nodalījuma joslu).</li> </ul>
21.	Stabulnieku pagasts	Stabulnieki	Ciems (pagasta centrs)	Vietējas nozīmes attīstības centrs	183	Ir	<ul style="list-style-type: none"> <li>Paplašināta Stabulnieku ciema teritorijas robeža Z daļā, iekļaujot zemes vienību pa kadastra robežām;</li> <li>Autoceļa P58 posms izslēgts no ciema teritorijas (ciema robeža pa autoceļa nodalījuma joslu).</li> </ul>
22.	Upmalas pagasts	Vanagi	Ciems	Ciems	67	Ir	<ul style="list-style-type: none"> <li>Paplašinātas Vanagu ciema teritorijas robežas ZA, D un R, iekļaujot zemes vienības pa kadastra robežām;</li> <li>Autoceļa V678 posms (ciema Z daļā) izslēgts no ciema teritorijas (ciema robeža pa autoceļa nodalījuma joslu);</li> <li>Vanagu ciema robežu grozījumu priekšlikumā paplašinātā teritorija (DR stūrī) saskaras robežpunktā ar ĪADT (dabas liegums "Dubnas</li> </ul>

Nr. p.k.	Administratīvā teritorija (pilsēta, pagasts)	Nosaukums	Apdzīvotās vietas veids <sup>1</sup>	Attīstības centra statuss pēc Preiļu novada IAS	Iedzīvotāju skaits (2024) <sup>2</sup>	Robežas izmaiņas (ir/nav)	Komentāri
							paliene”) robežu, (pašreizējā Vanagu ciema teritorijas robeža nerobežojas ar ĪADT). Nepieciešams skaņojums ar DAP, ja tiek grozītas ciemu robežas ĪADT.
23.	Upmalas pagasts	Vecvārkava	Ciems (pagasta centrs)	Novada nozīmes attīstības centrs	138	Ir	<ul style="list-style-type: none"> <li>Samazinātas Vecvārkavas ciema teritorijas robežas Z daļā (izslēgtas divas zemes vienības aiz autoceļa V678) un D daļā gar Dubnas upi;</li> <li>Autoceļu V678 un V751 posmi izslēgti no ciema teritorijas (ciema robeža pa autoceļa nodalījuma joslu).</li> </ul>
24.	Vārkavas pagasts	Dzeņi	Ciems	Ciems	5	Ir	<ul style="list-style-type: none"> <li>Paplašinātas Dzeņu ciema teritorijas robežas ZA daļā, iekļaujot nedalītus īpašumus pa kadastra robežām.</li> </ul>
25.	Vārkavas pagasts	Piliškas	Ciems	Ciems	25	Ir	<ul style="list-style-type: none"> <li>Samazinātas Pilišku ciema teritorijas robežas ZR daļā, izslēdzot lauksaimniecības zemju un mežu zemes vienības;</li> <li>Paplašinātas robežas iekļaujot esošas apbūvētās teritorijas ciema DA daļā.</li> </ul>
26.	Vārkavas pagasts	Vārkava	Ciems (pagasta centrs)	Vietējas nozīmes attīstības centrs	179	Ir	<ul style="list-style-type: none"> <li>Samazinātas Vārkavas ciema teritorijas Z, A un DR daļā, izslēdzot atsevišķas zemes vienības (t.sk. mežs).</li> </ul>





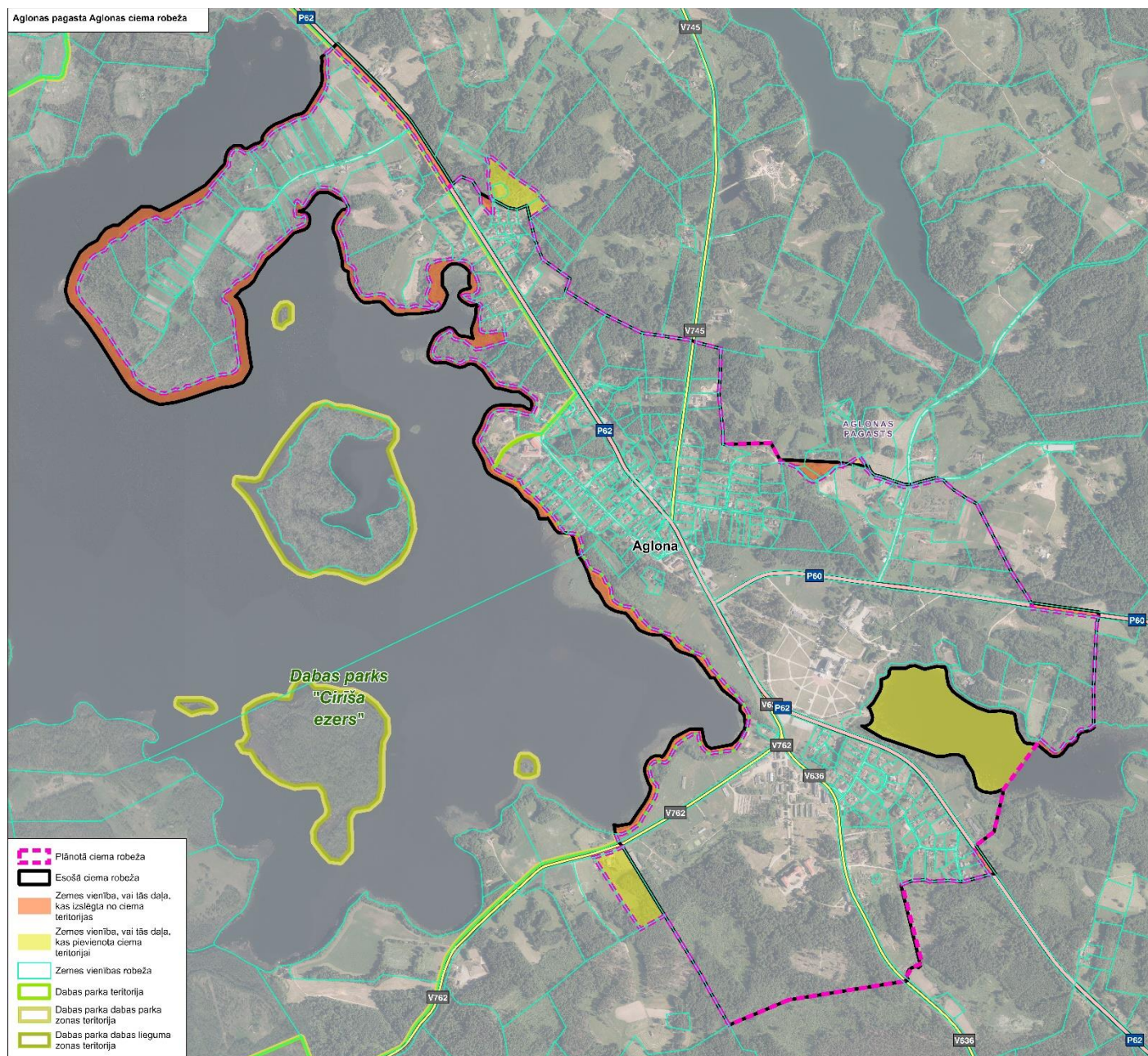
ATTĒLS 1. Preiļu pilsētas robežas izmaiņas

**Tabula 1. Zemes vienības / kadastri, kas tika iekļautas Preiļu pilsētas teritorijā**

Nr. p. k.	Zemes vienības kadastra numurs	Zemes vienības piederība	Zemes vienības nosaukums	Teritoriālā vienība pirms robežu maiņas	Platība
1.	76580030068	fiziska persona	Apšukalns	Preiļu pagasts	10,84 ha
2.	76580030073	fiziska persona	Priedes	Preiļu pagasts	0,67 ha
3.	76580030081	fiziska persona	Bariņi	Preiļu pagasts	1,34 ha
4.	76580030167	fiziska persona	Atpūtas	Preiļu pagasts	4,63 ha
5.	76580030177	juridiska persona	Tiltiņu mežs	Preiļu pagasts	6,85 ha
6.	76580030204	fiziska persona	Tiltiņu Mājas	Preiļu pagasts	2,09 ha
7.	76580030289	fiziska persona	Pūces	Preiļu pagasts	0,51 ha
8.	76580030332	pašvaldība	Rietumu ceļš	Preiļu pagasts	4,07 ha
9.	76580030338	pašvaldība	Rietumu ceļš	Preiļu pagasts	0,12 ha
10.	76580030342	pašvaldība	Preiļu pilsētas attīrīšanas iekārtas	Preiļu pagasts	0,06 ha
11.	76580030343	pašvaldība	Iekārtas	Preiļu pagasts	0,13 ha
12.	76580030349	pašvaldība	Otrie Bariņi	Preiļu pagasts	0,68 ha
13.	76580030350	fiziska persona	Bariņi	Preiļu pagasts	1,44 ha
14.	76580030353	pašvaldība	Otrā Ciemupe	Preiļu pagasts	1,72 ha
15.	76580030354	juridiska persona	Ciemupe	Preiļu pagasts	5,47 ha
16.	76580030381	pašvaldība		Preiļu pagasts	15,86 ha
17.	76580030382	pašvaldība		Preiļu pagasts	1,27 ha
18.	76580030383	pašvaldība		Preiļu pagasts	1,74 ha
19.	76580030423	fiziska persona	Flamingo	Preiļu pagasts	0,58 ha
20.	76580030424	fiziska persona	Dūjas	Preiļu pagasts	0,39 ha
21.	76580030425	fiziska persona	Runciši	Preiļu pagasts	0,25 ha
22.	76580030427	fiziska persona	Cielaviņas	Preiļu pagasts	0,15 ha
23.	76580030428	fiziska persona	Dzērves	Preiļu pagasts	0,15 ha
24.	76580030429	fiziska persona	Kaijas	Preiļu pagasts	0,13 ha
25.	76580040012	fiziska persona	Mūsmājas	Preiļu pagasts	0,28 ha
26.	76580040015	fiziska persona	Mālnieki	Preiļu pagasts	0,26 ha
27.	76580040017	fiziska persona	Bērzmalīte	Preiļu pagasts	0,25 ha
28.	76580040020	fiziska persona	Bērzmalas	Preiļu pagasts	0,25 ha
29.	76580040022	fiziska persona	Lazdiņu Mājas	Preiļu pagasts	0,29 ha
30.	76580040023	fiziska persona	Dzeņi	Preiļu pagasts	0,29 ha
31.	76580040024	fiziska persona	Jāņa Sēta	Preiļu pagasts	0,27 ha
32.	76580040025	fiziska persona	Pļaviņas	Preiļu pagasts	0,30 ha
33.	76580040026	fiziska persona	Skangeļi	Preiļu pagasts	0,28 ha
34.	76580040029	fiziska persona	Vega	Preiļu pagasts	0,33 ha
35.	76580040031	fiziska persona	Savieši	Preiļu pagasts	0,25 ha
36.	76580040037	fiziska persona	Kalniņi-I	Preiļu pagasts	0,27 ha
37.	76580040042	fiziska persona	Sadko	Preiļu pagasts	0,25 ha
38.	76580040091	pašvaldība	Stadis	Preiļu pagasts	0,37 ha
39.	76580040202	fiziska persona	Varavīksne	Preiļu pagasts	0,28 ha
40.	76580040256	juridiska persona	Mežrozes	Preiļu pagasts	0,63 ha
41.	76580040266	pašvaldība	V752	Preiļu pagasts	0,56 ha
42.	76580040274	fiziska persona	Skaunaži	Preiļu pagasts	1,03 ha
43.	76580040275	pašvaldība	Otrie Skaunaži	Preiļu pagasts	0,46 ha
44.	76580040289		P58 - Daugavpils iela	P58 - Daugavpils iela	0,20 ha
45.	76580040359	pašvaldība	Rietumu ceļš	Preiļu pagasts	0,25 ha

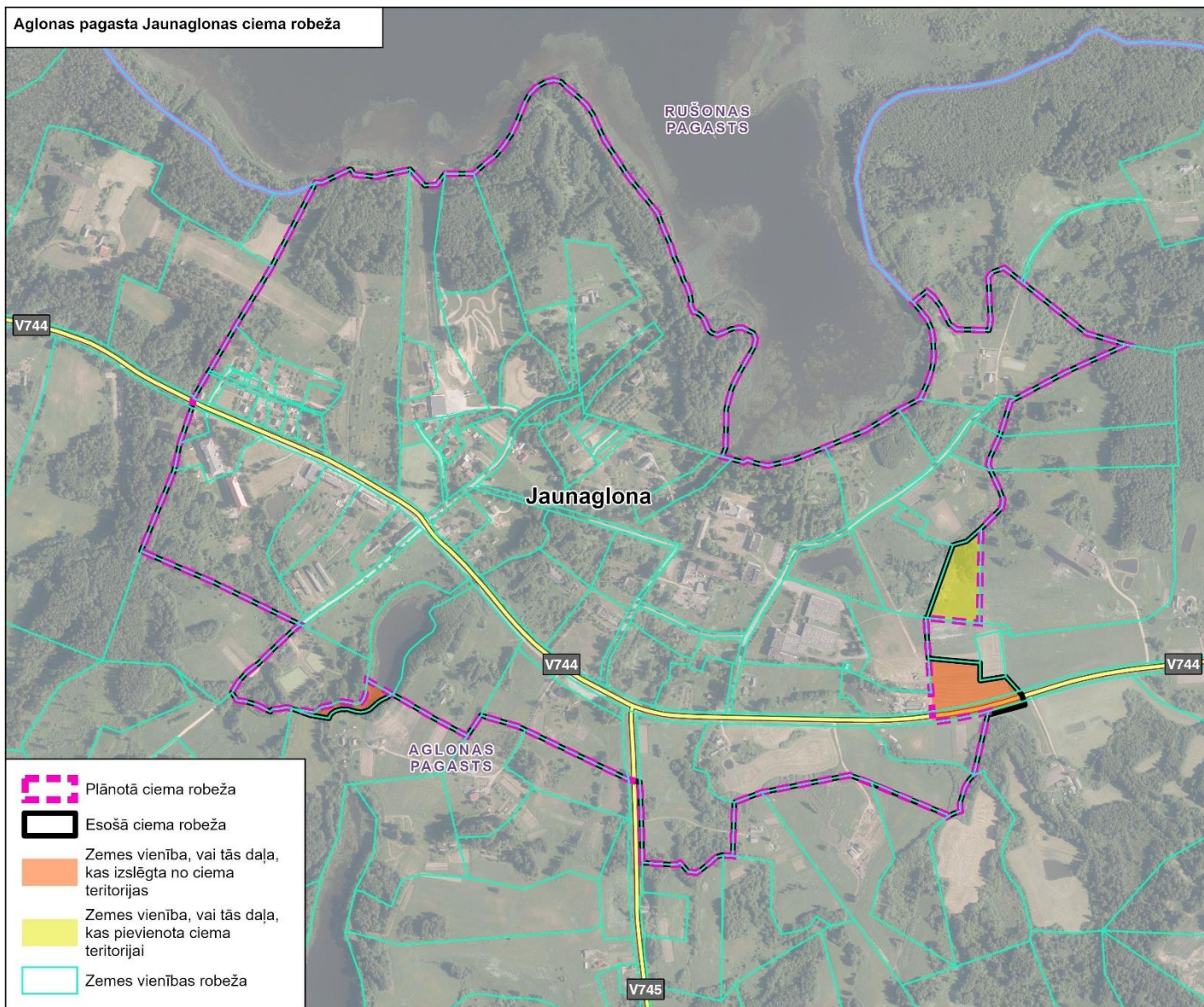
Tabula 2. Zemes vienības / kadastri, kas tika izslēgti Preiļu pilsētas teritorijas

Nr. p. k.	Zemes vienības kadastra numurs	Zemes vienības piederība	Zemes vienības nosaukums	Teritoriālā vienība pēc robežu maiņas	Platība
46.	76010030115	juridiska persona	Autoceļš P58	Riebiņu pagasts	0,28 ha

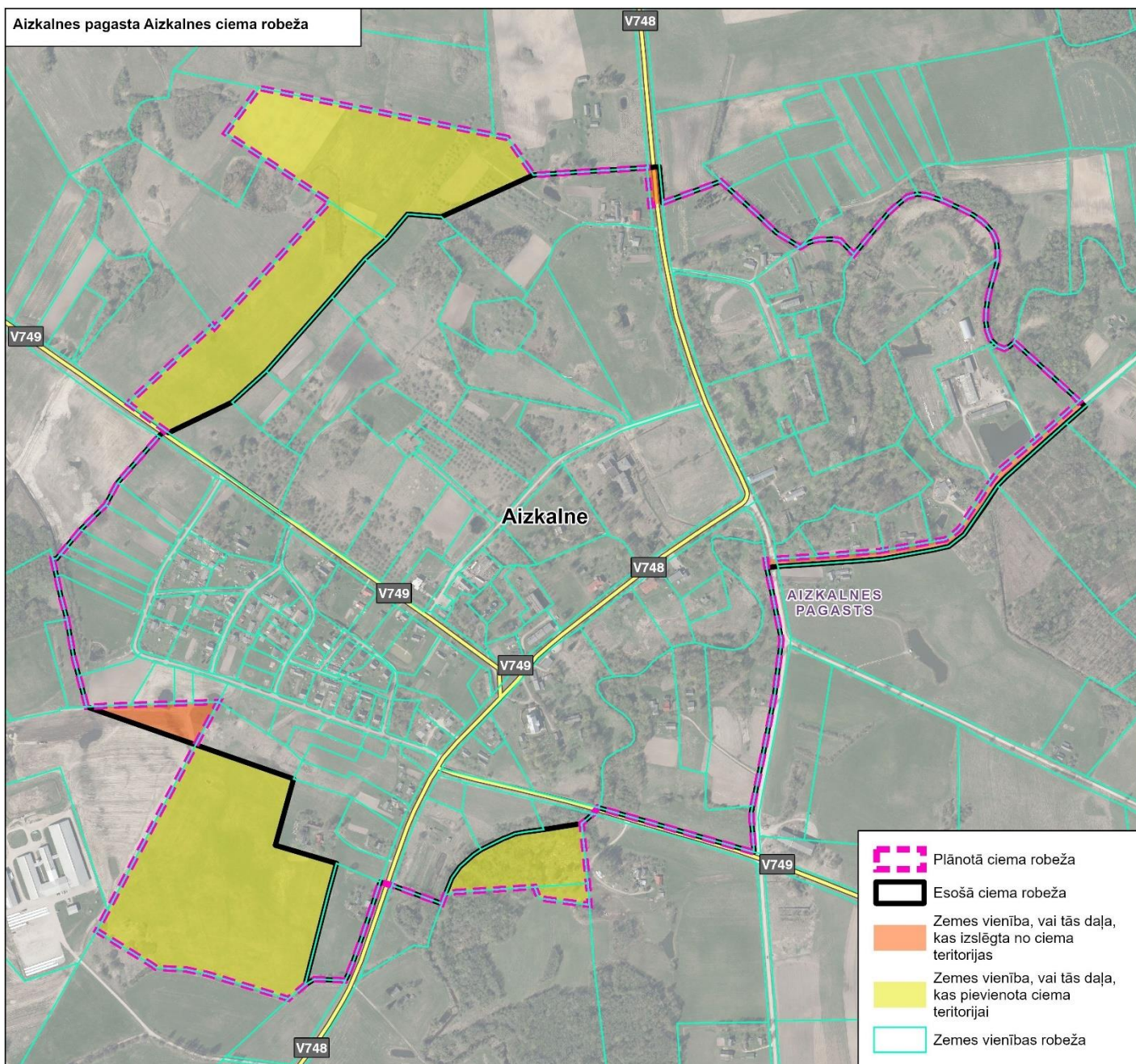


ATTĒLS 2. Aglonas pagasta Aglonas ciema robežas izmaiņas

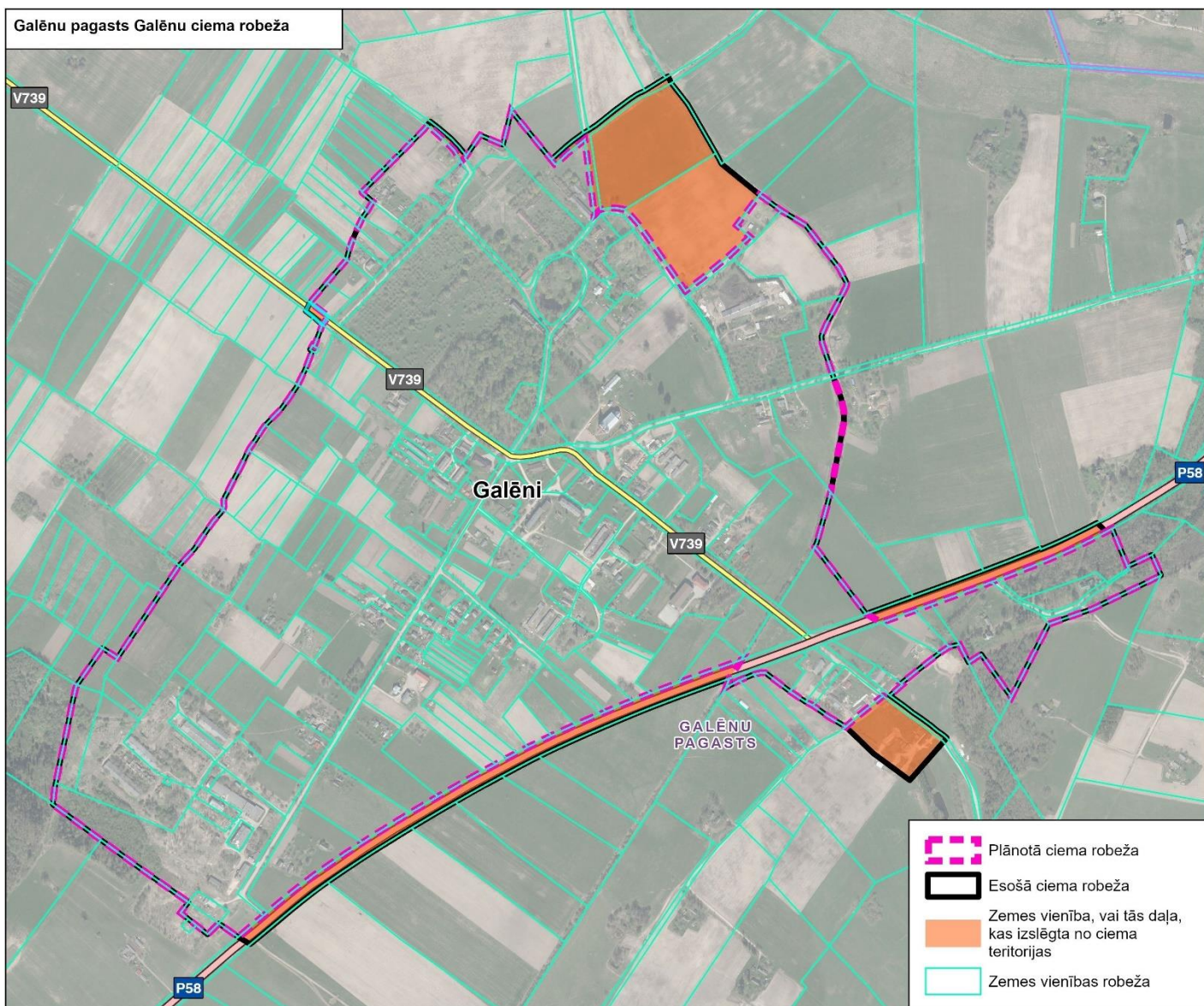
Aglonas pagasta Jaunaglonas ciema robeža



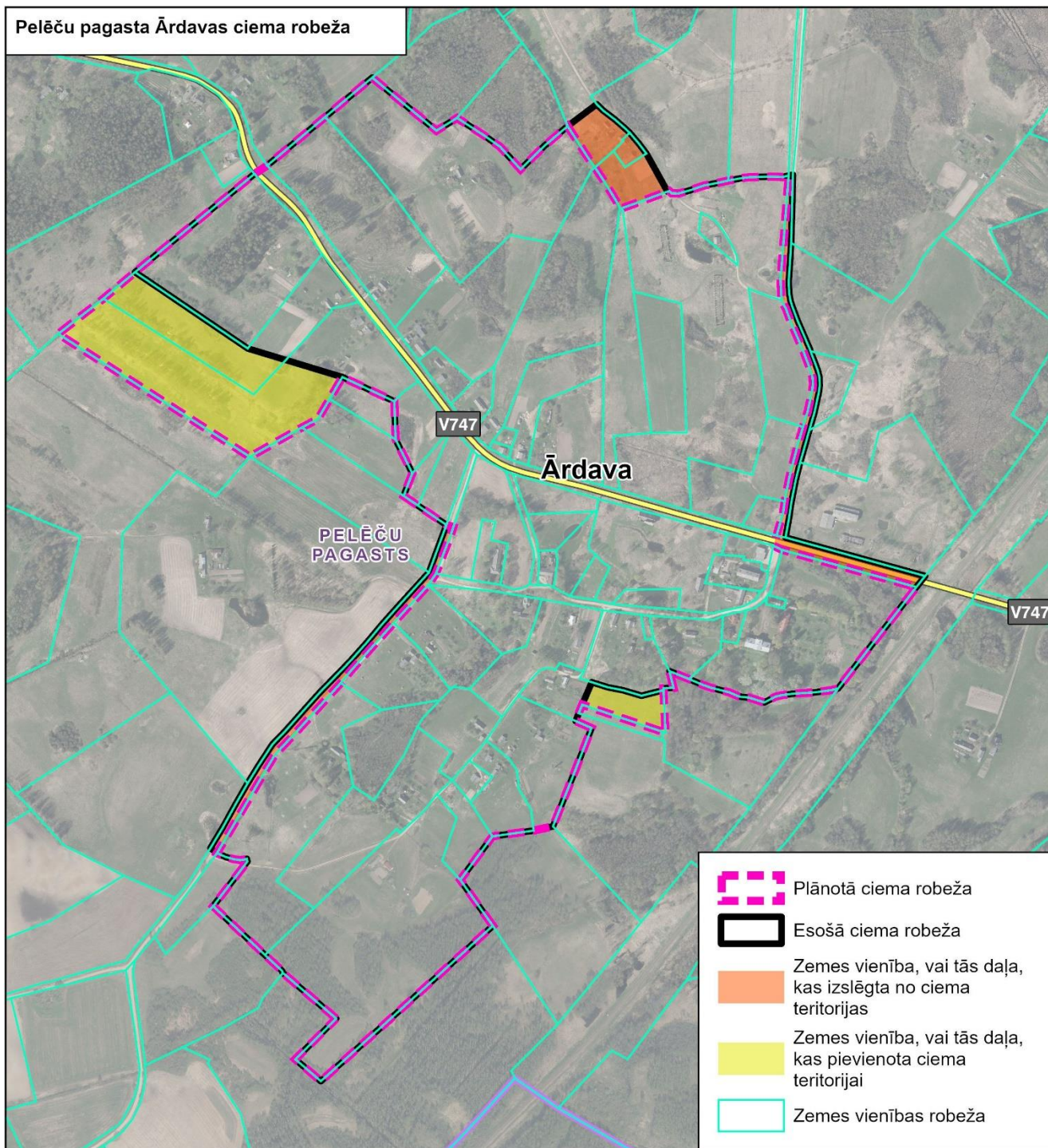
ATTĒLS 3. Aglonas pagasta Jaunaglonas ciema robežas izmaiņas



ATTĒLS 4. Aizkalnes pagasta Jaunaglonas ciema robežas izmaiņas

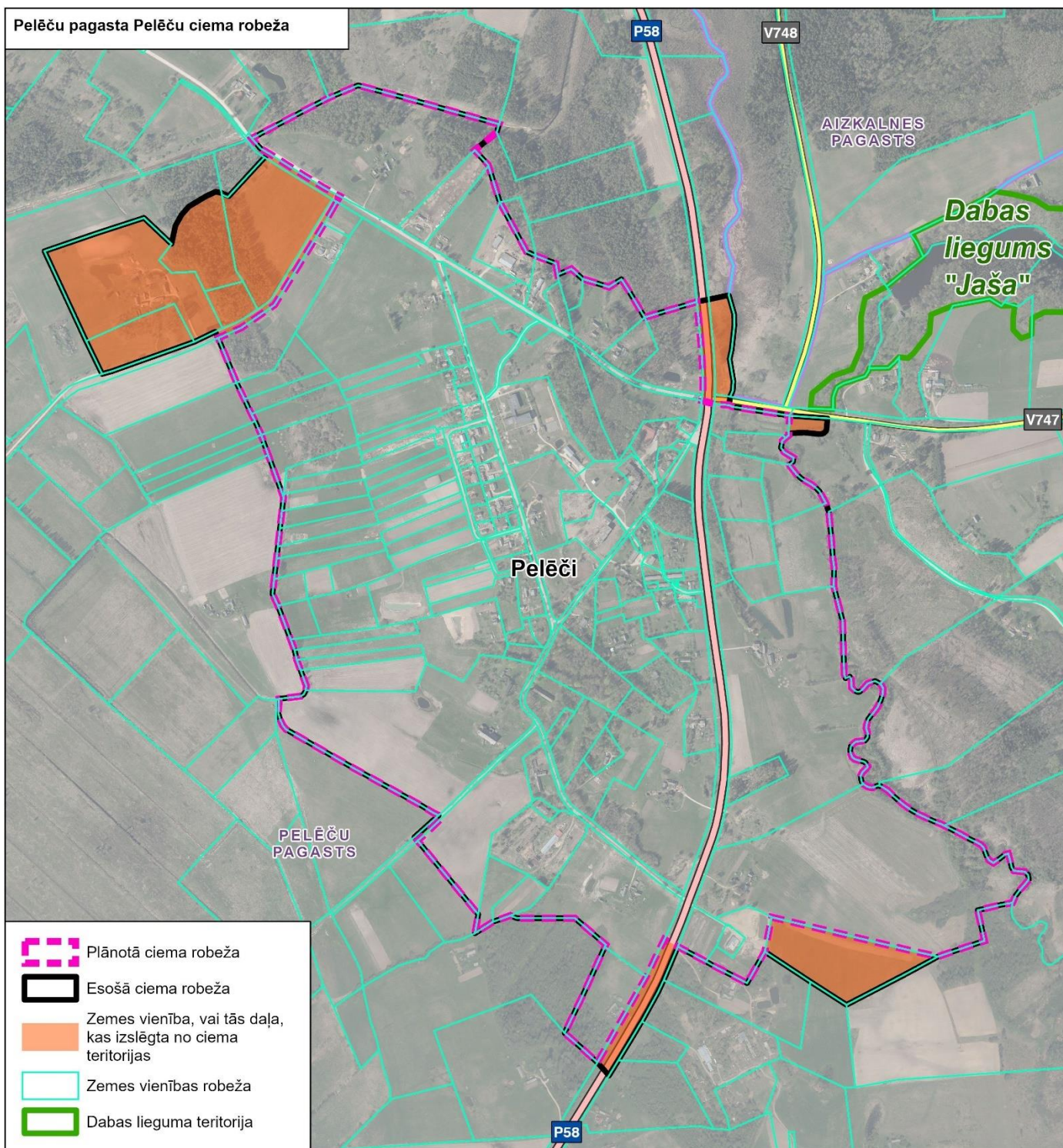


ATTĒLS 5. Galēnu pagasta Galēnu ciema robežas izmaiņas



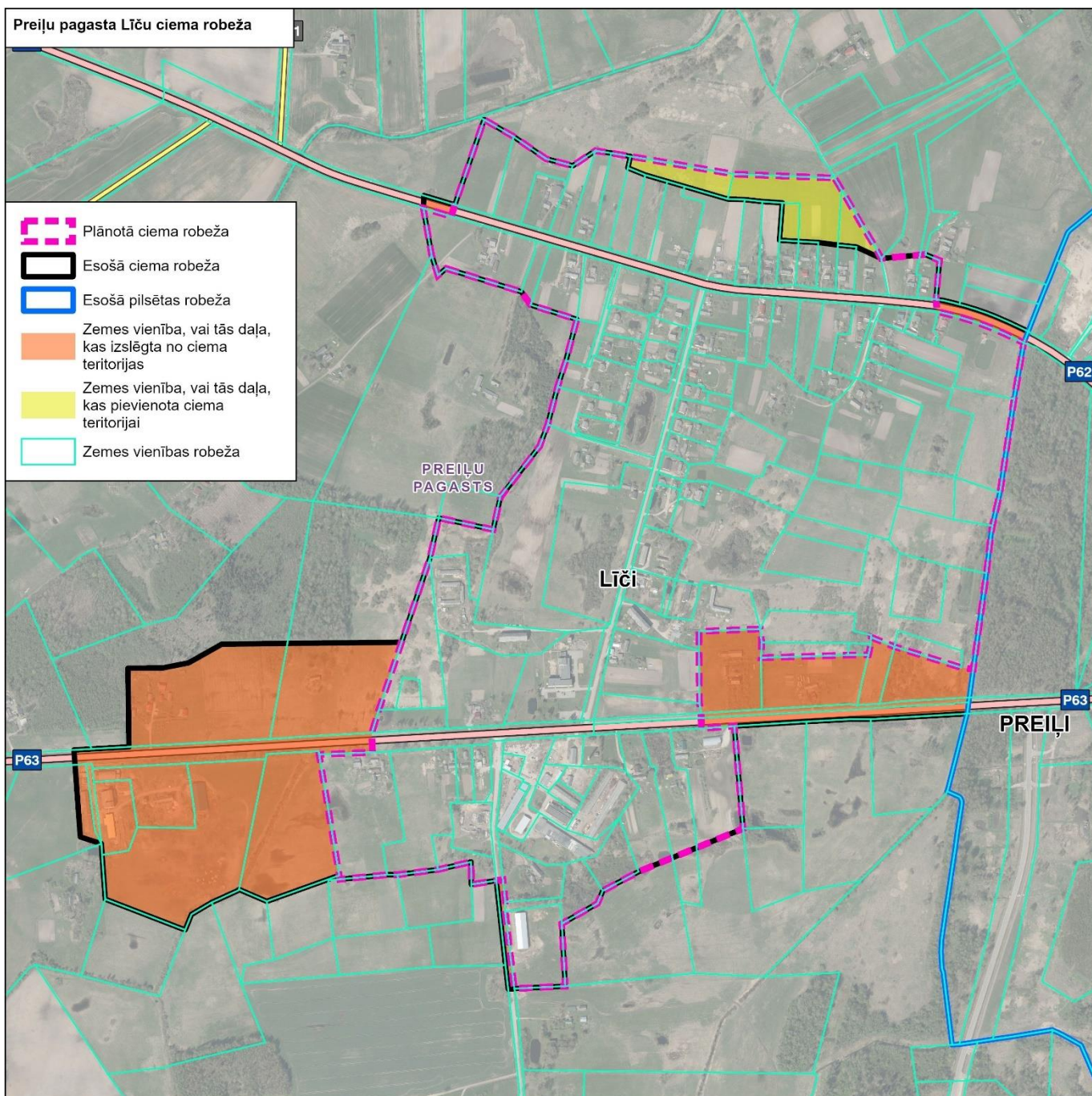
ATTĒLS 6. Pelēču pagasta Ārdavas ciema robežas izmaiņas

Pelēču pagasta Pelēču ciema robeža

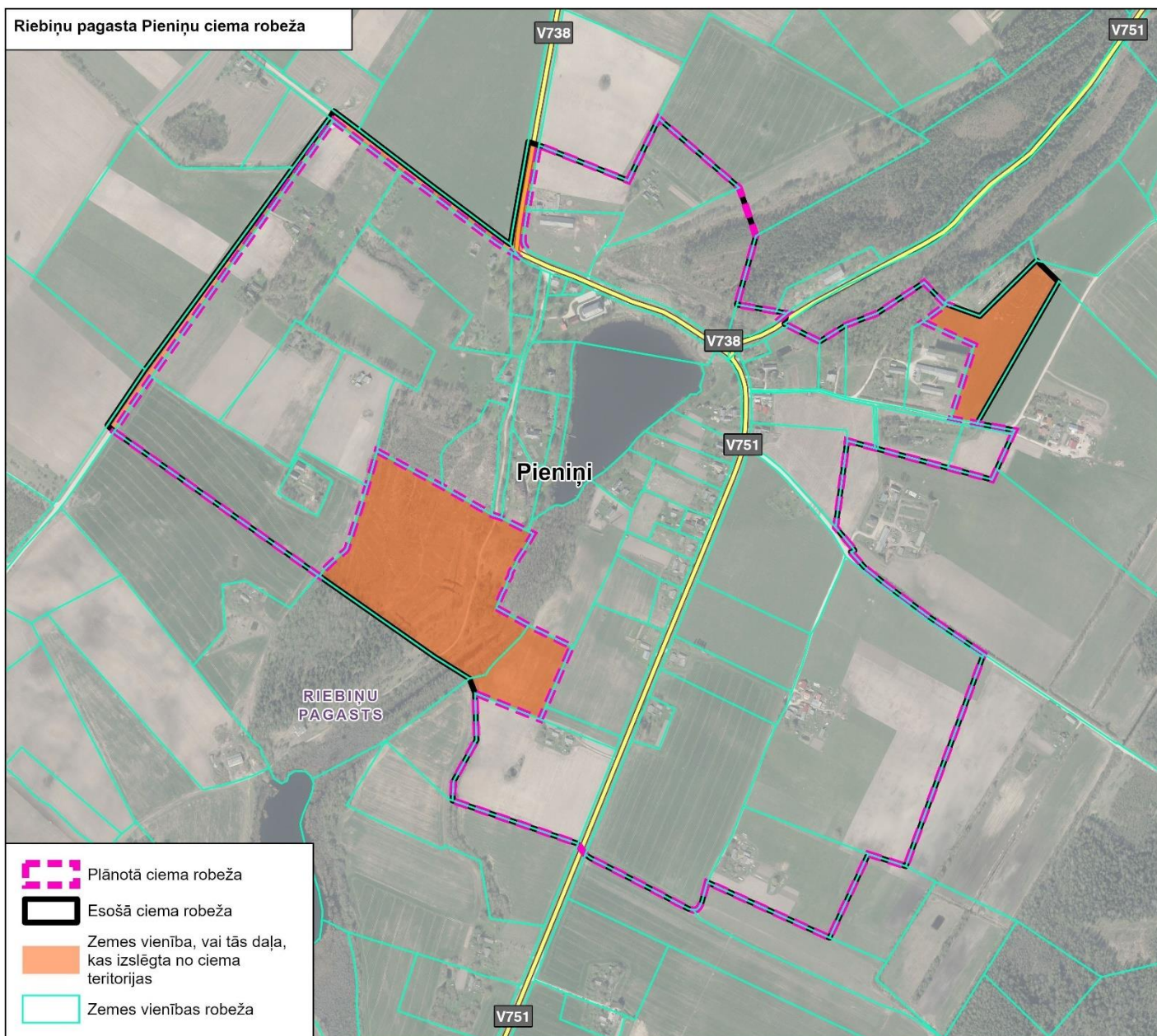


ATTĒLS 7. Pelēču pagasta Pelēču ciema robežas izmaiņas

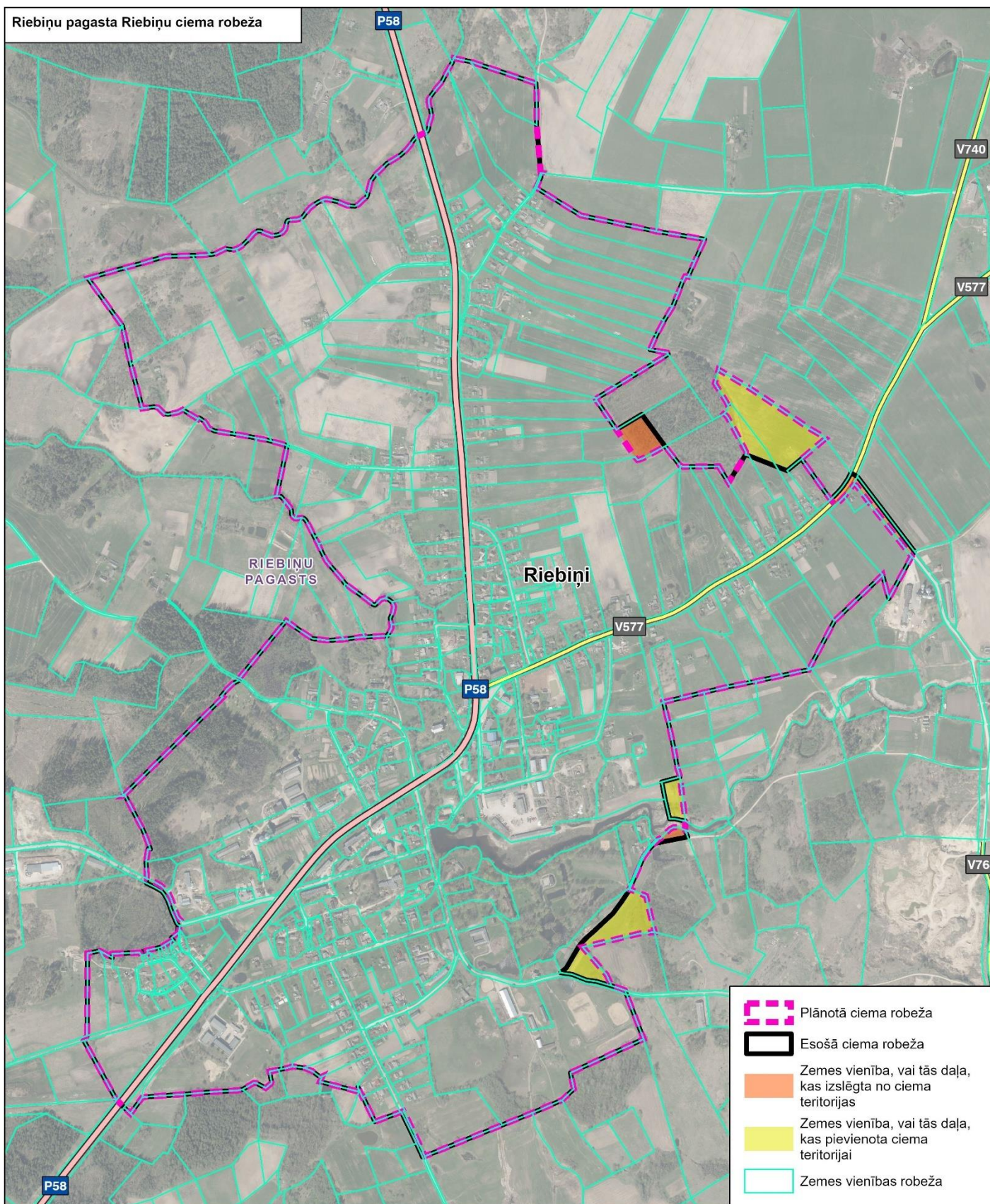




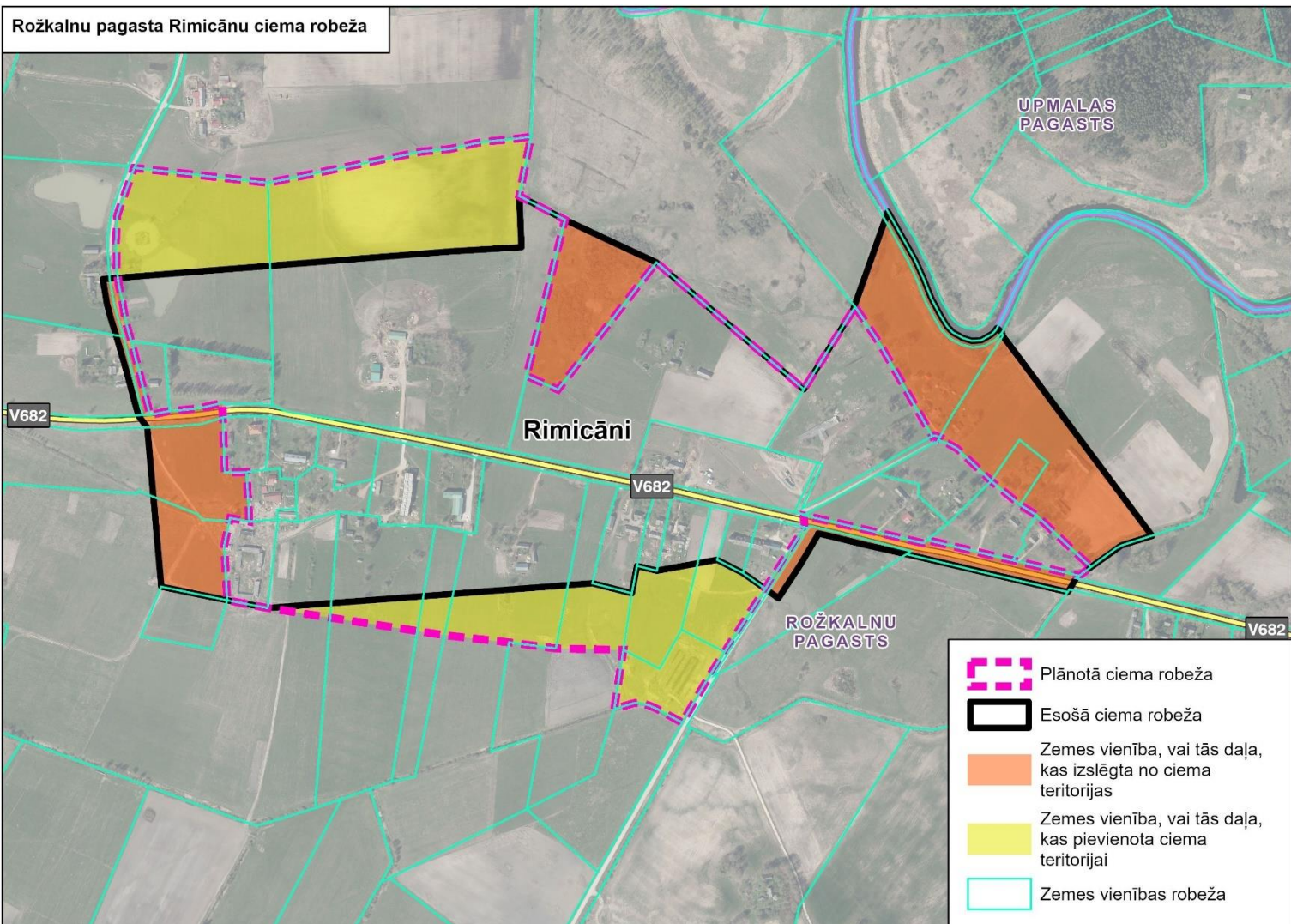
ATTĒLS 8. Preiļu pagasta Līču ciema robežas izmaiņas



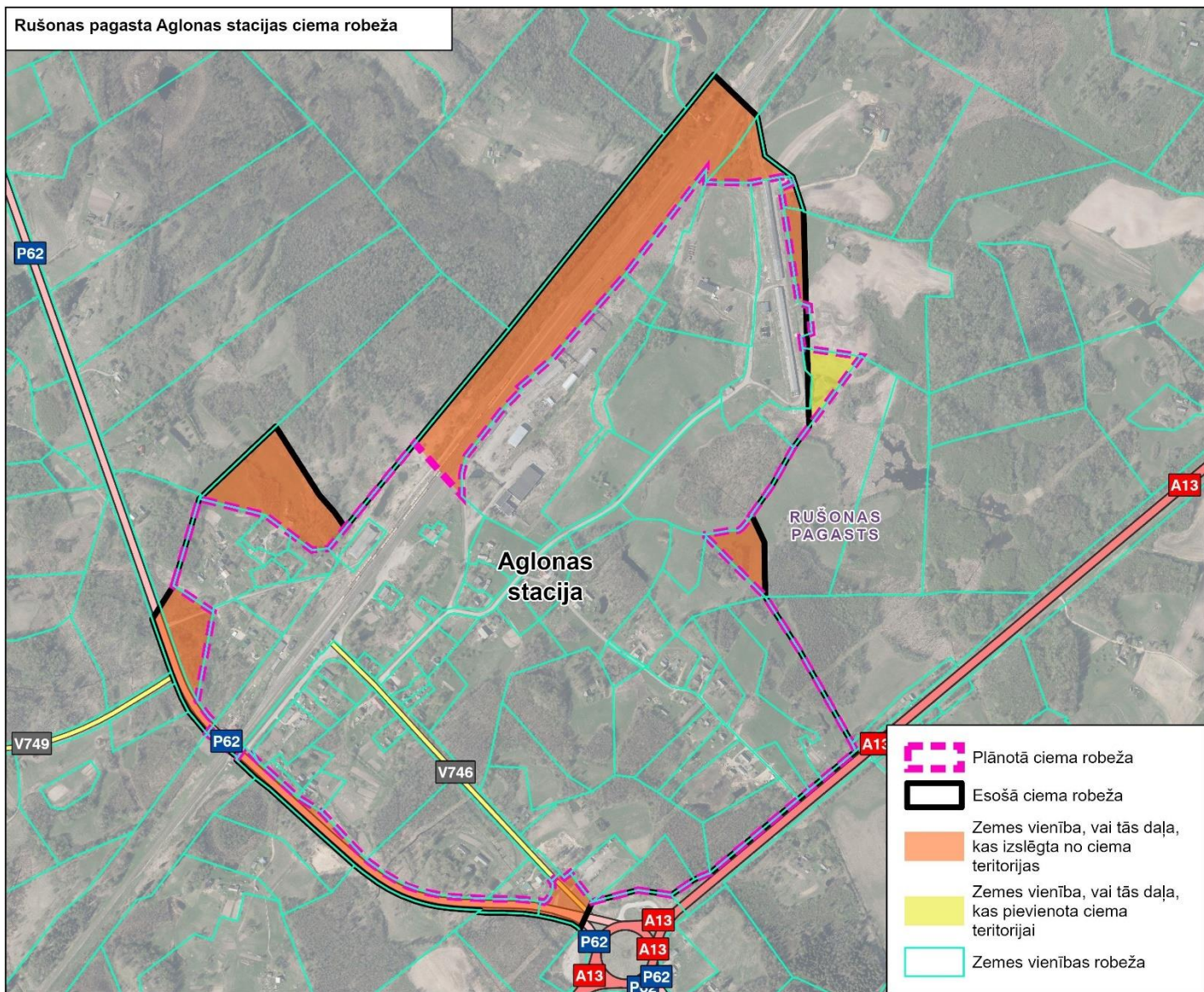
ATTĒLS 9. Riebiņu pagasta Pieniņu ciema robežas izmaiņas



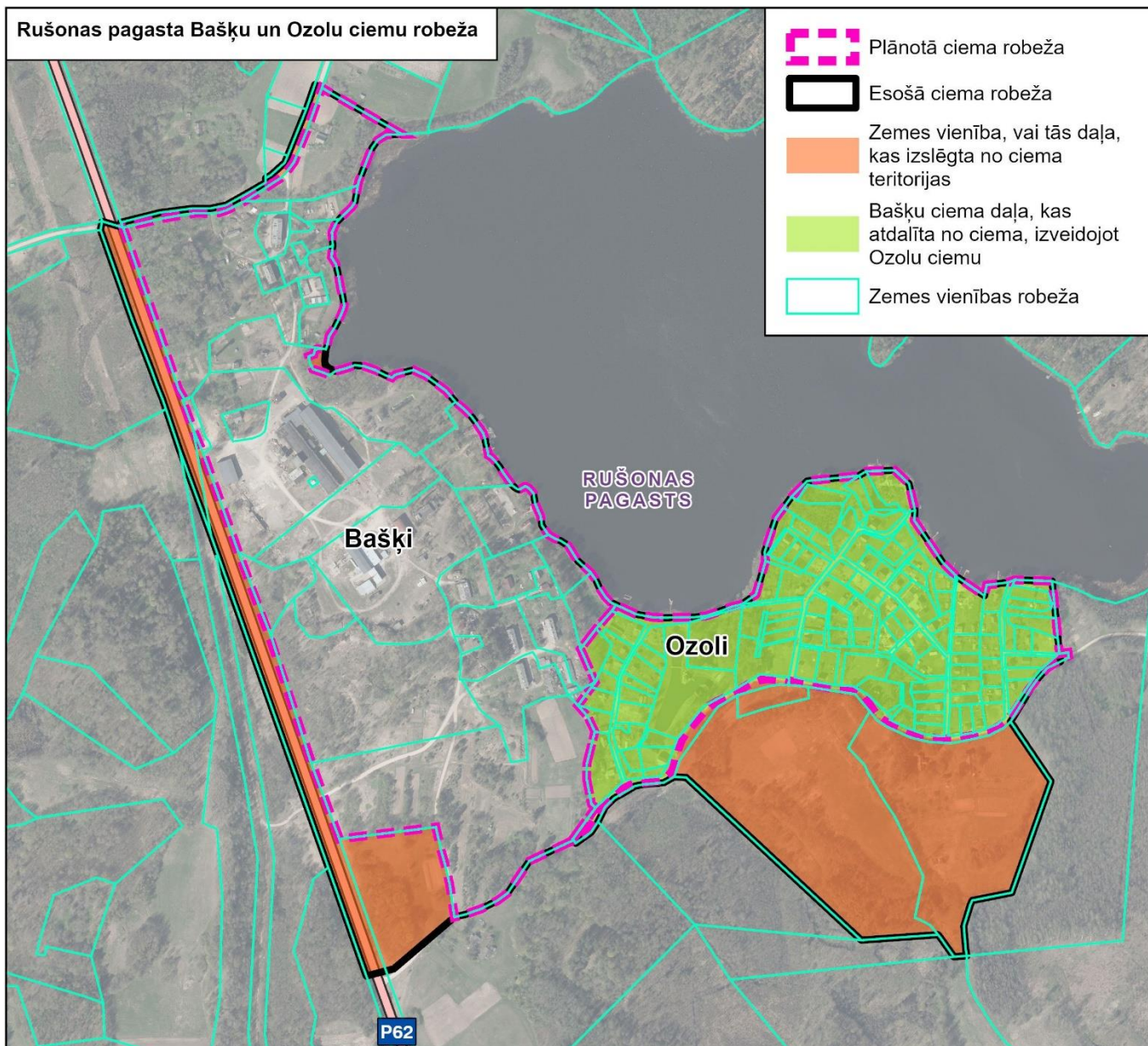
ATTĒLS 10. Riebiņu pagasta Riebiņu ciema robežas izmaiņas



ATTĒLS 11. Rožkalnu pagasta Rimicānu ciema robežas izmaiņas

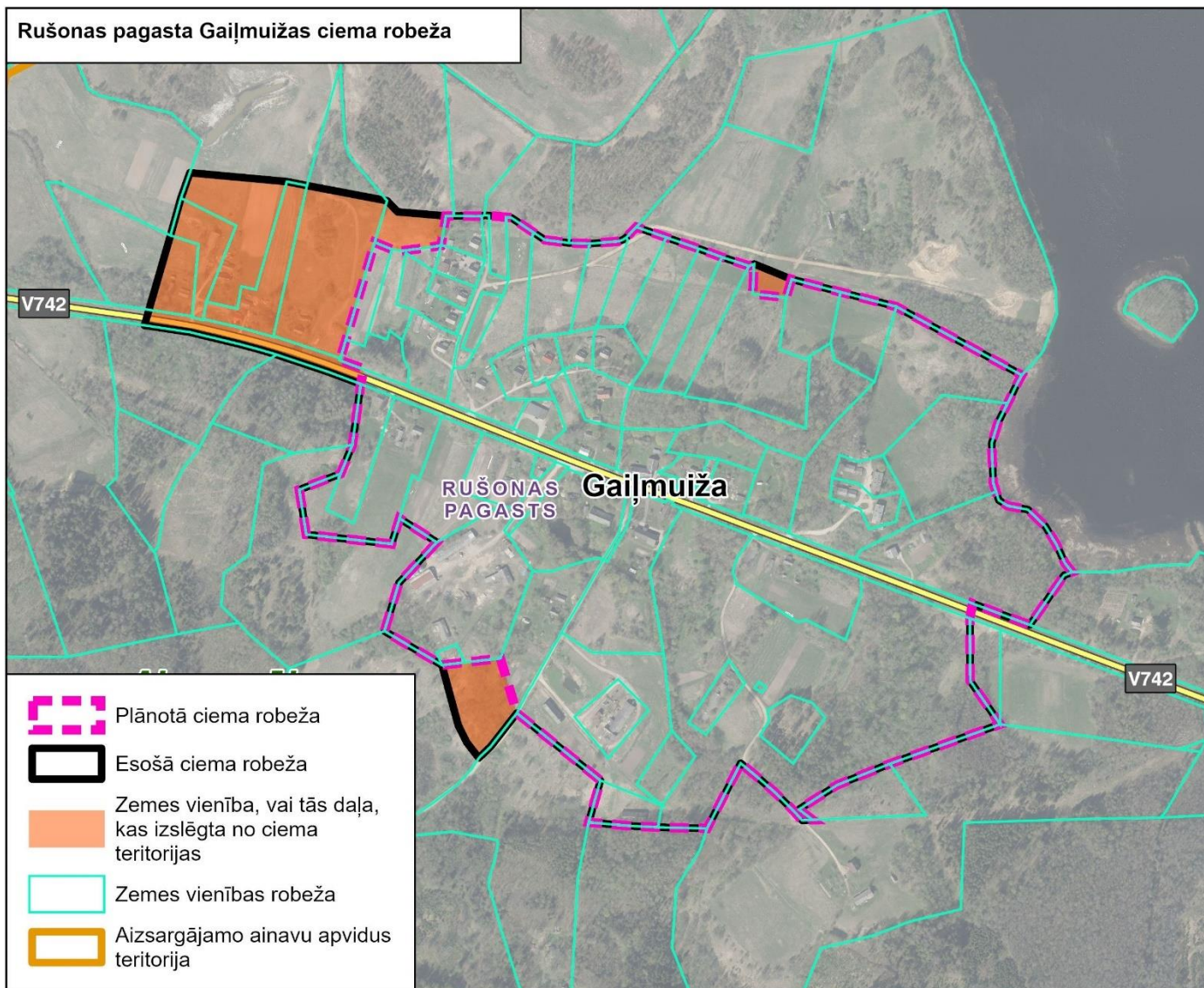


ATTĒLS 12. Rušonas pagasta Aglonas stacijas ciema robežas izmaiņas

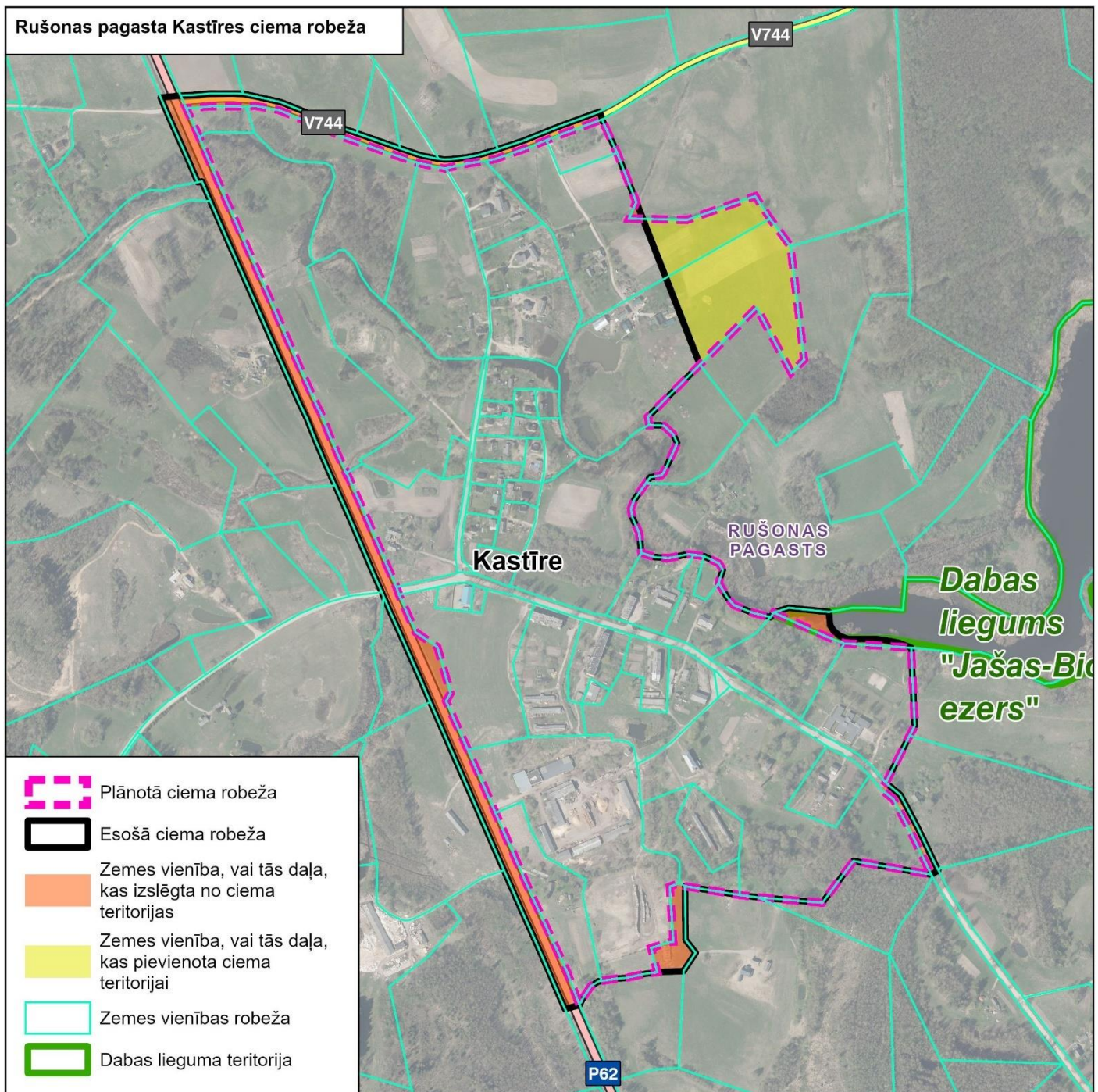


ATTĒLS 13. Rušonas pagasta Bašķu un Ozolu ciema robežas izmaiņas

### Rušonas pagasta Gaiļmuižas ciema robeža

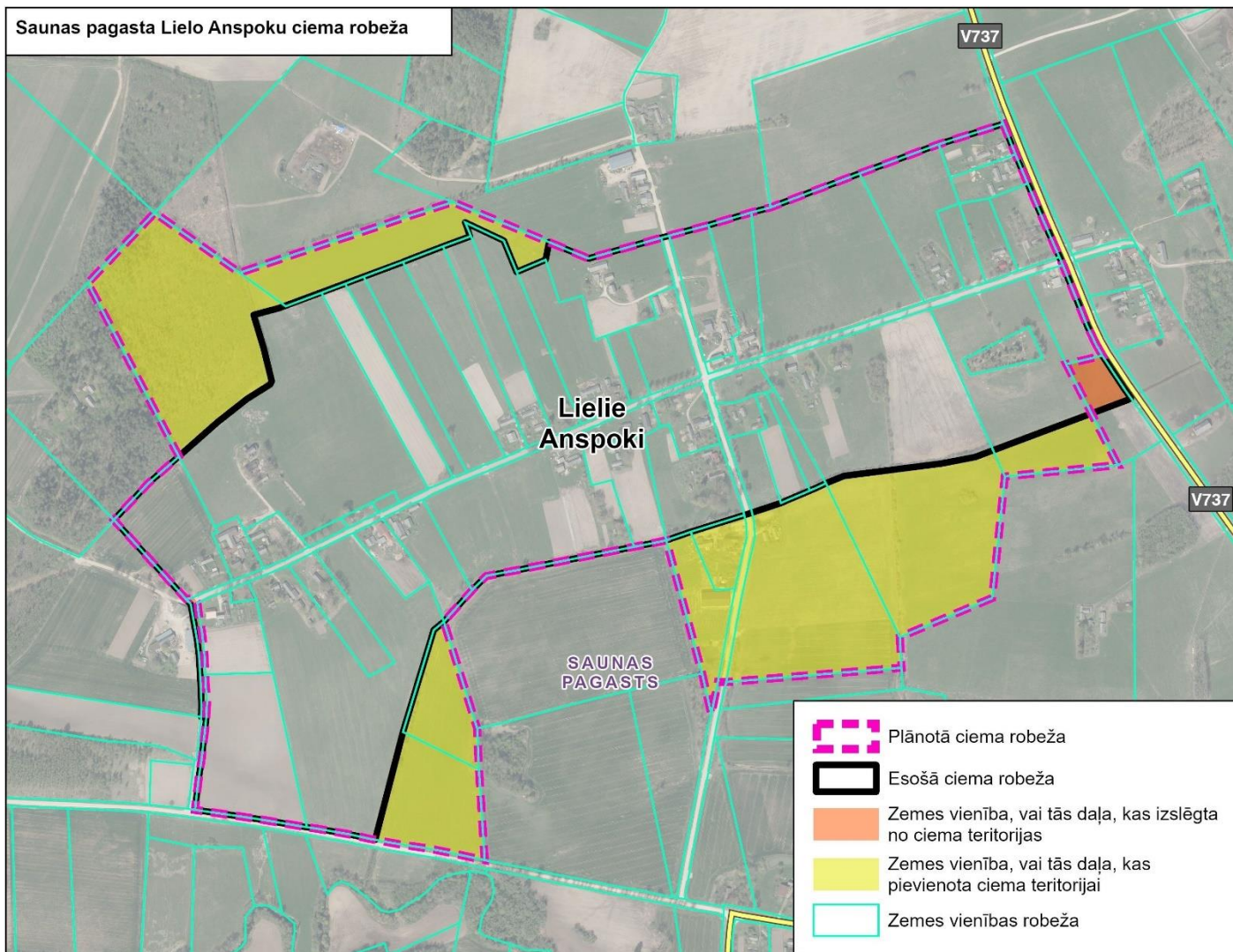


ATTĒLS 14. Rušonas pagasta Gaiļmuižas ciema robežas izmaiņas



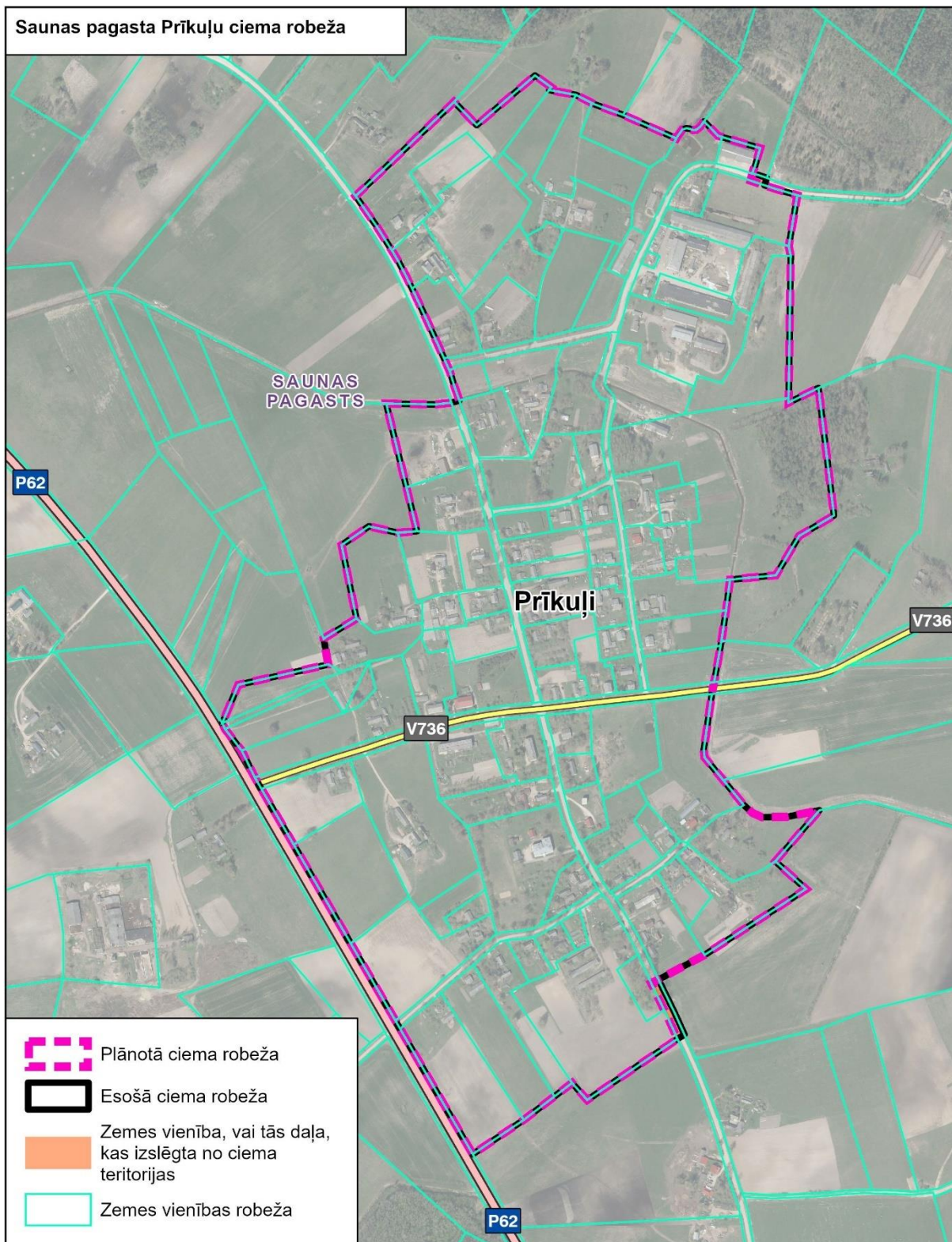
ATTĒLS 15. Rušonas pagasta Kastīres ciema robežas izmaiņas



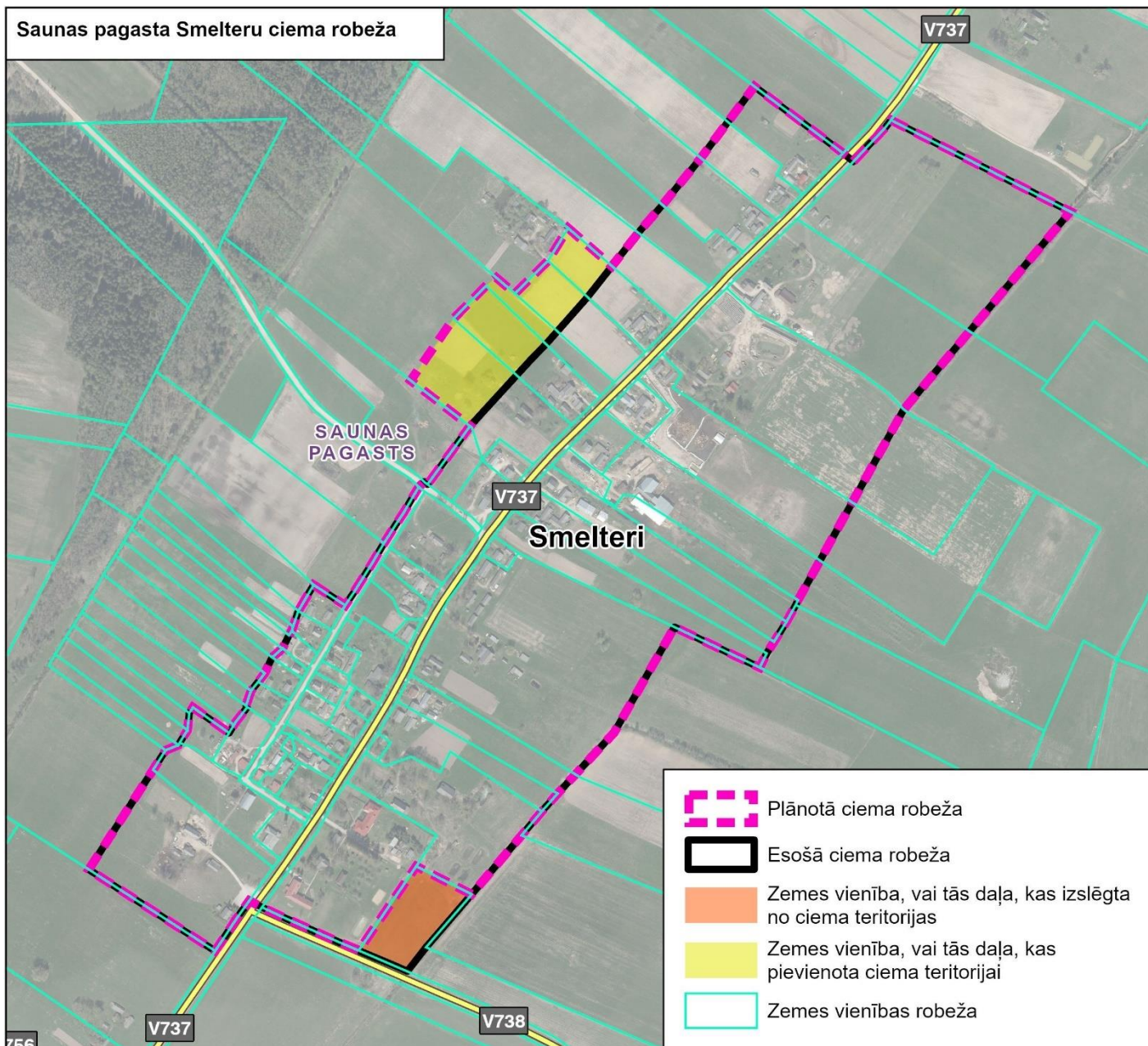


ATTĒLS 16. Saunas pagasta Lielo Anspoku ciema robežas izmaiņas

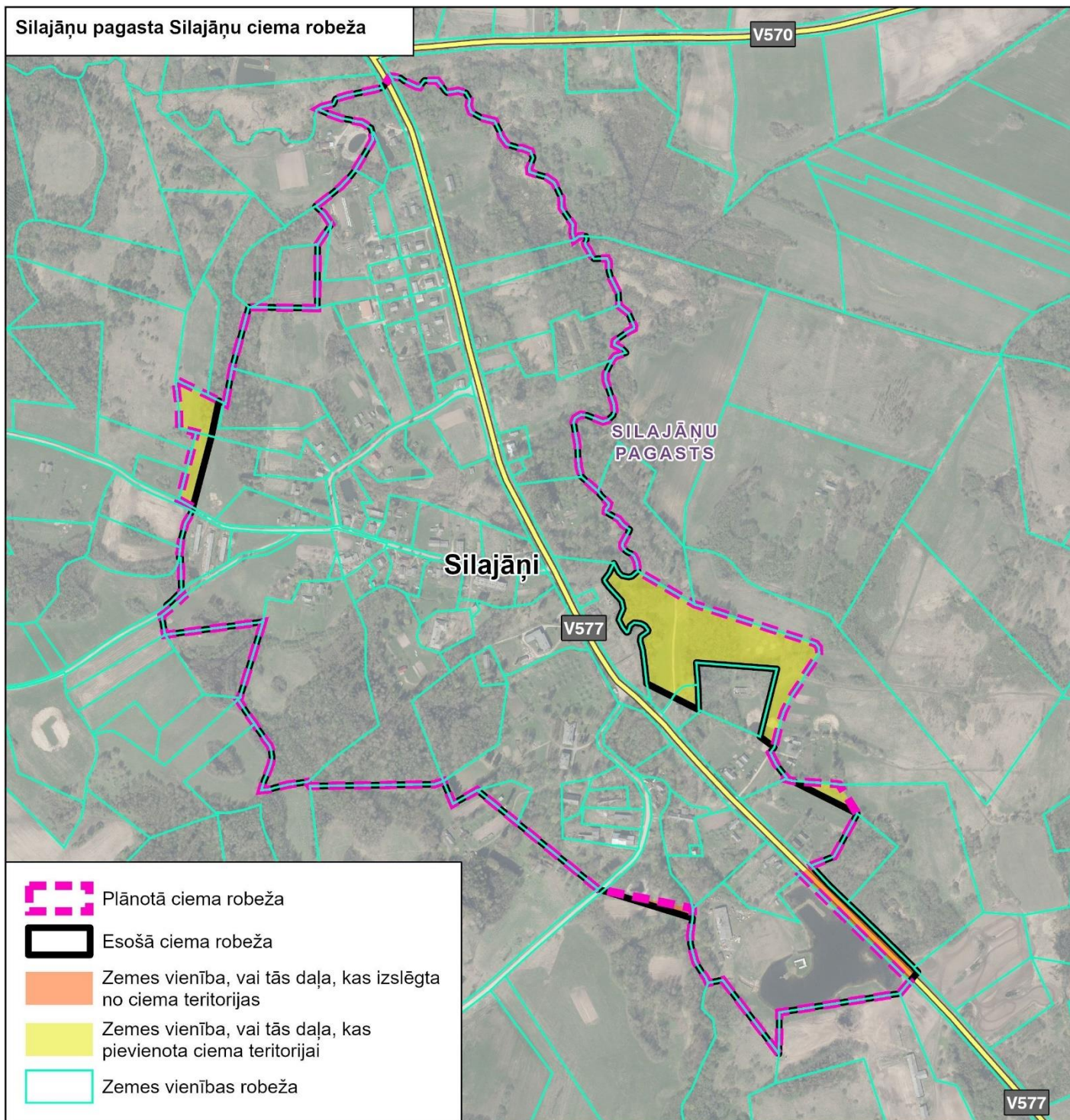
### Saunas pagasta Prīkuļu ciema robeža



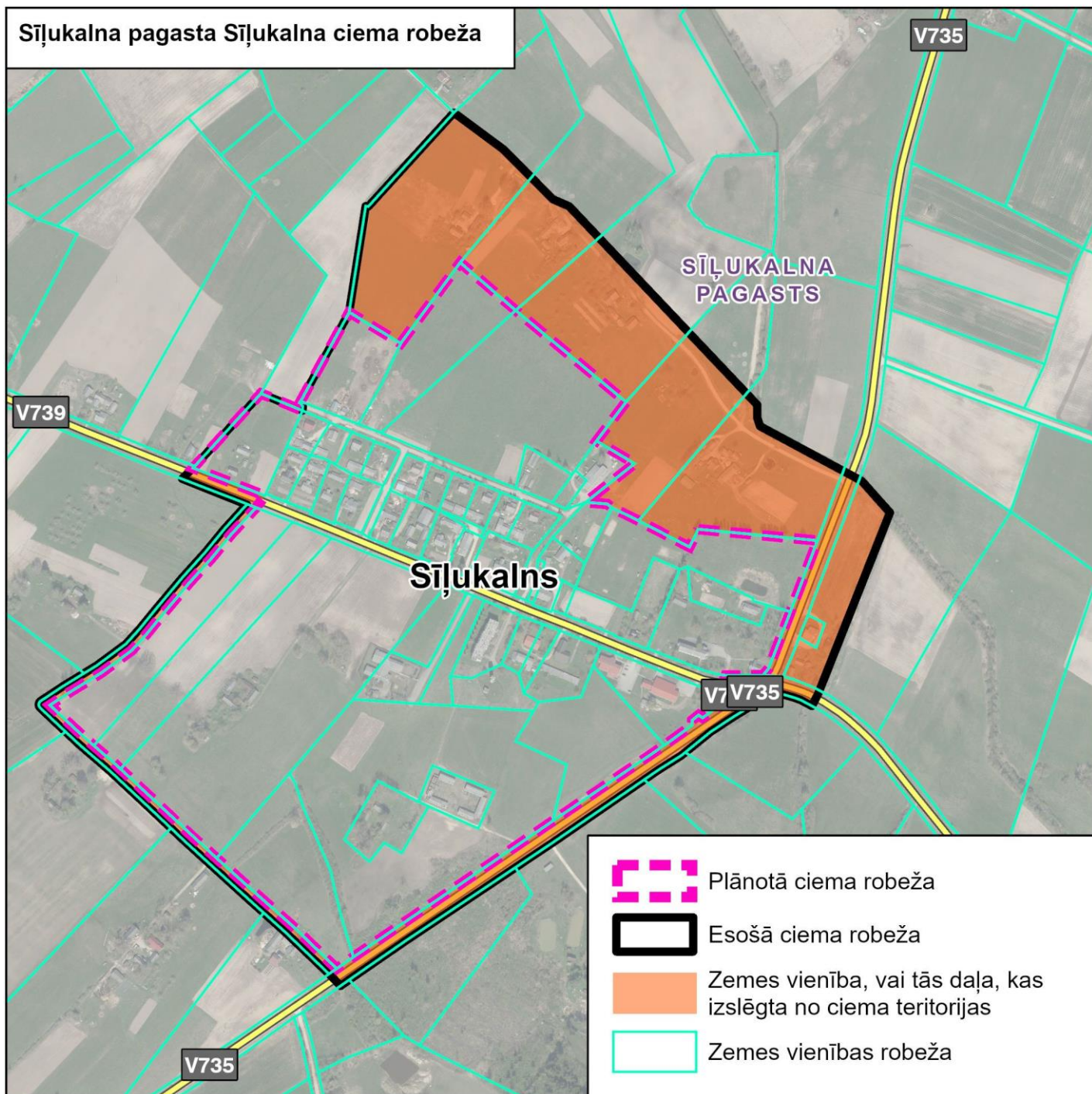
ATTĒLS 17. Saunas pagasta Prīkuļu ciema robežas izmaiņas



ATTĒLS 18. Saunas pagasta Smelteru ciema robežas izmaiņas

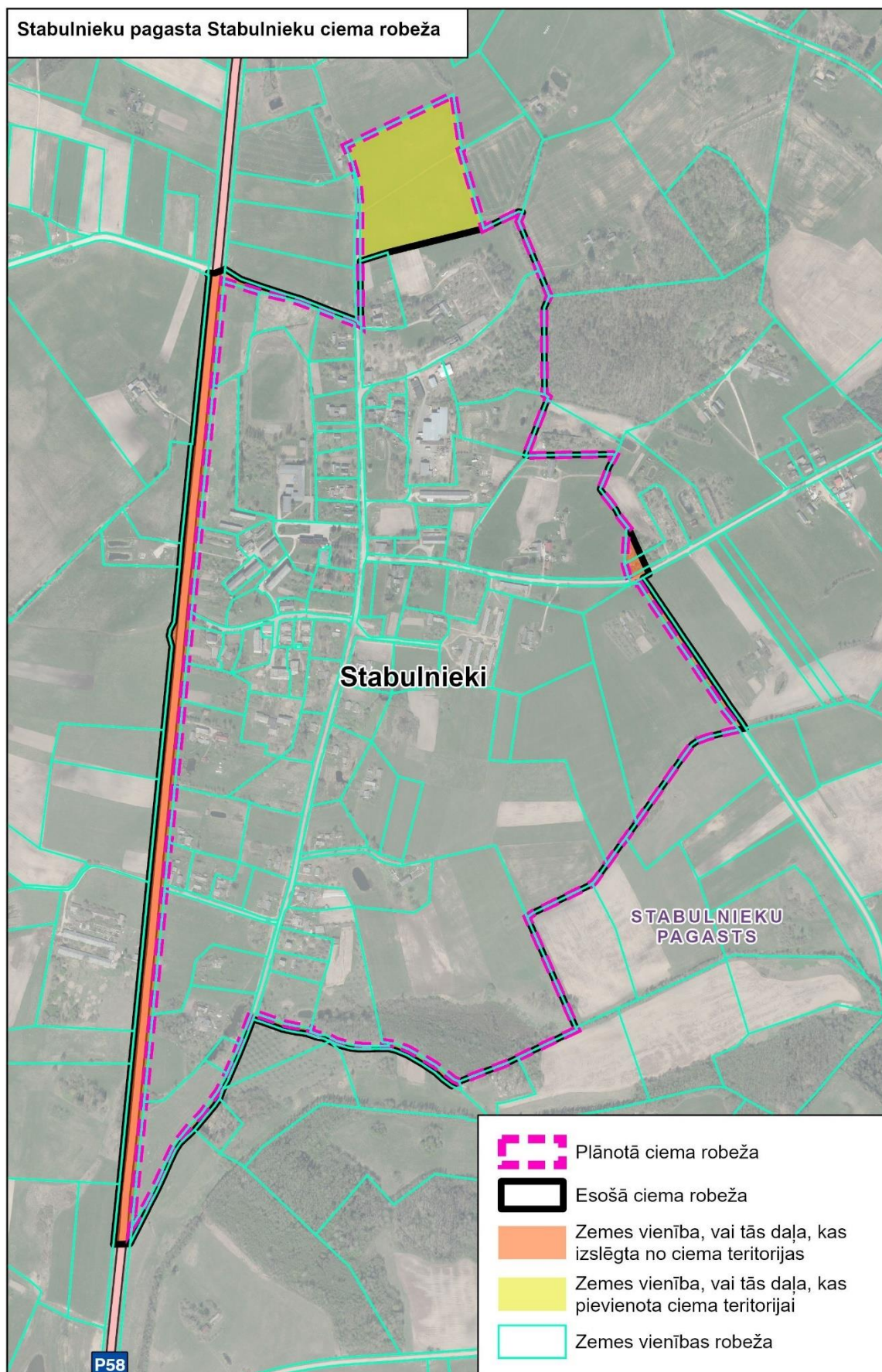


ATTĒLS 19. Silajāņu pagasta Silajāņu ciema robežas izmaiņas



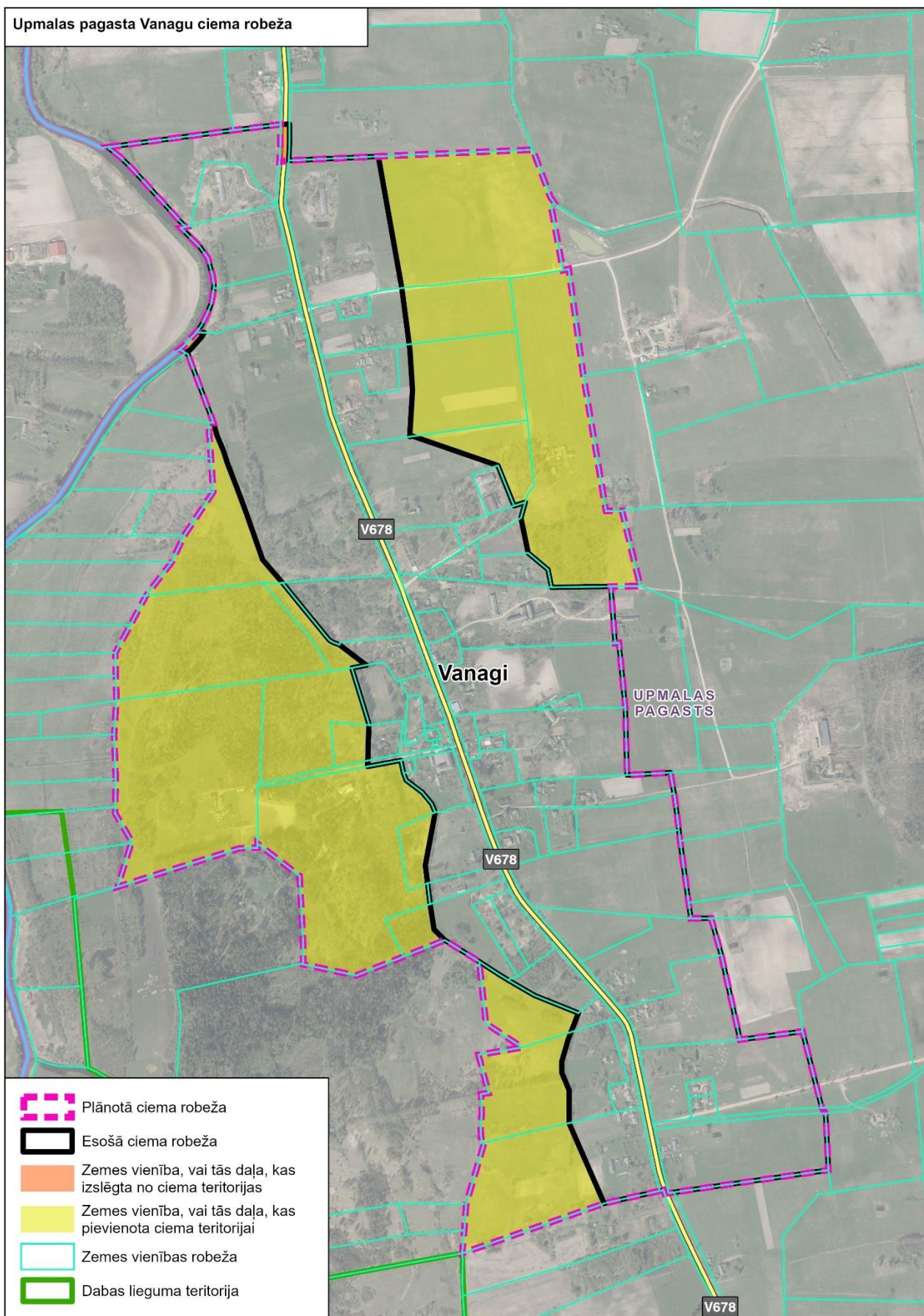
ATTĒLS 20. Sīļukalna pagasta Sīļukalna ciema robežas izmaiņas

Stabulnieku pagasta Stabulnieku ciema robeža



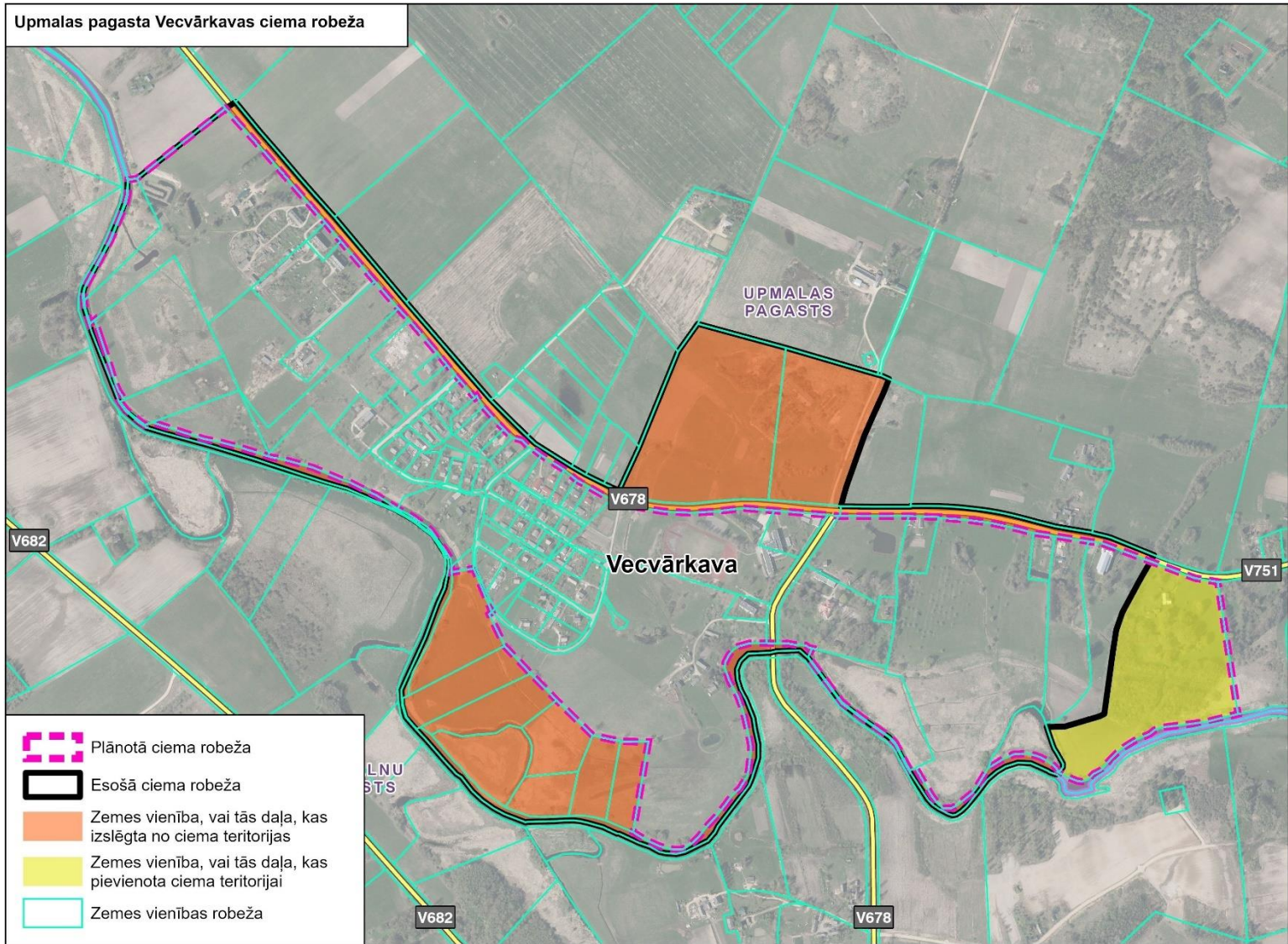
ATTĒLS 21. Stabulnieku pagasta Stabulnieku ciema robežas izmaiņas

### Upmalas pagasta Vanagu ciema robeža



ATTĒLS 22. Upmalas pagasta Vanagu ciema robežas izmaiņas

Upmalas pagasta Vecvārkavas ciema robeža

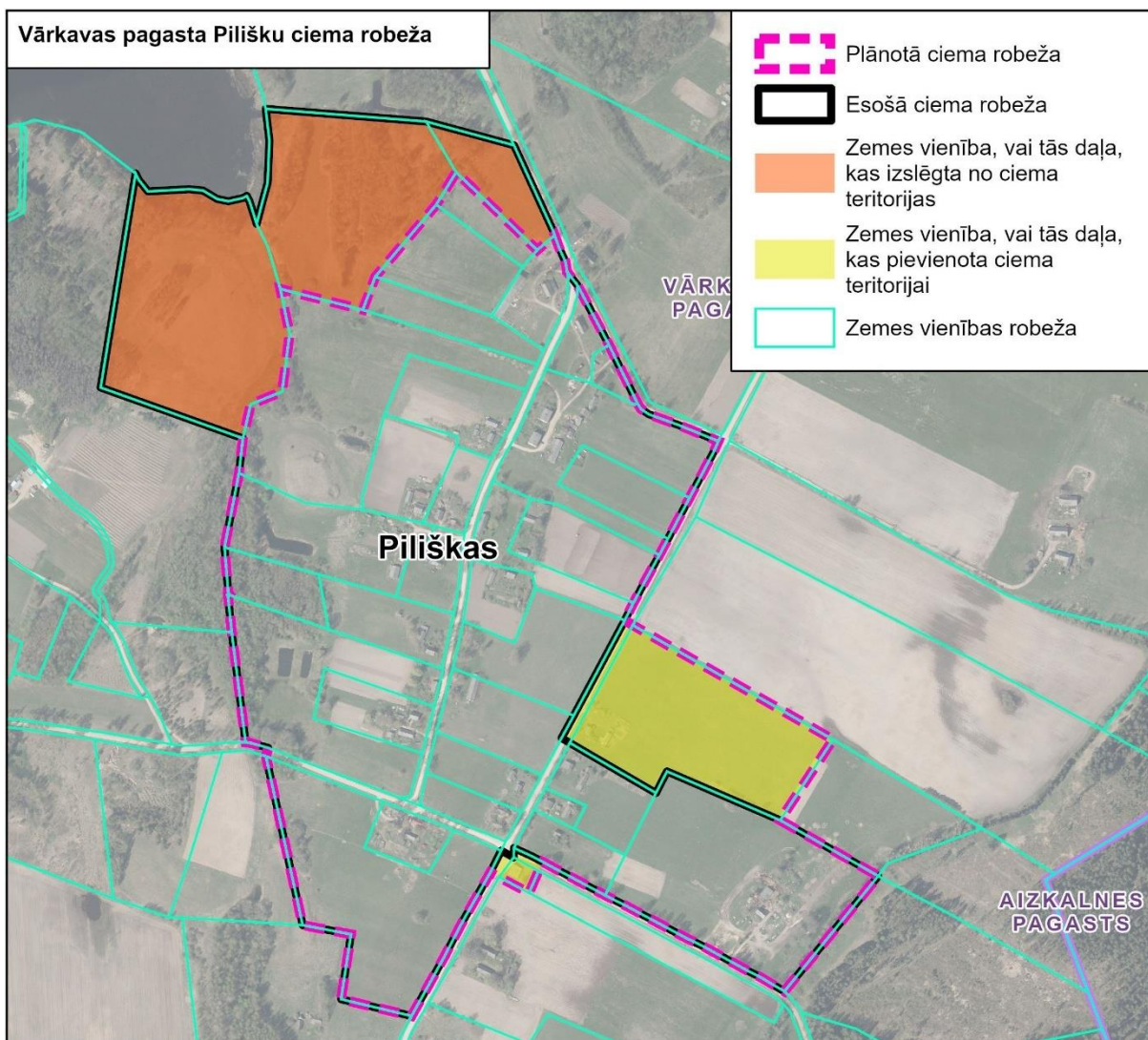


ATTĒLS 23. Upmalas pagasta Vecvārkavas ciema robežas izmaiņas

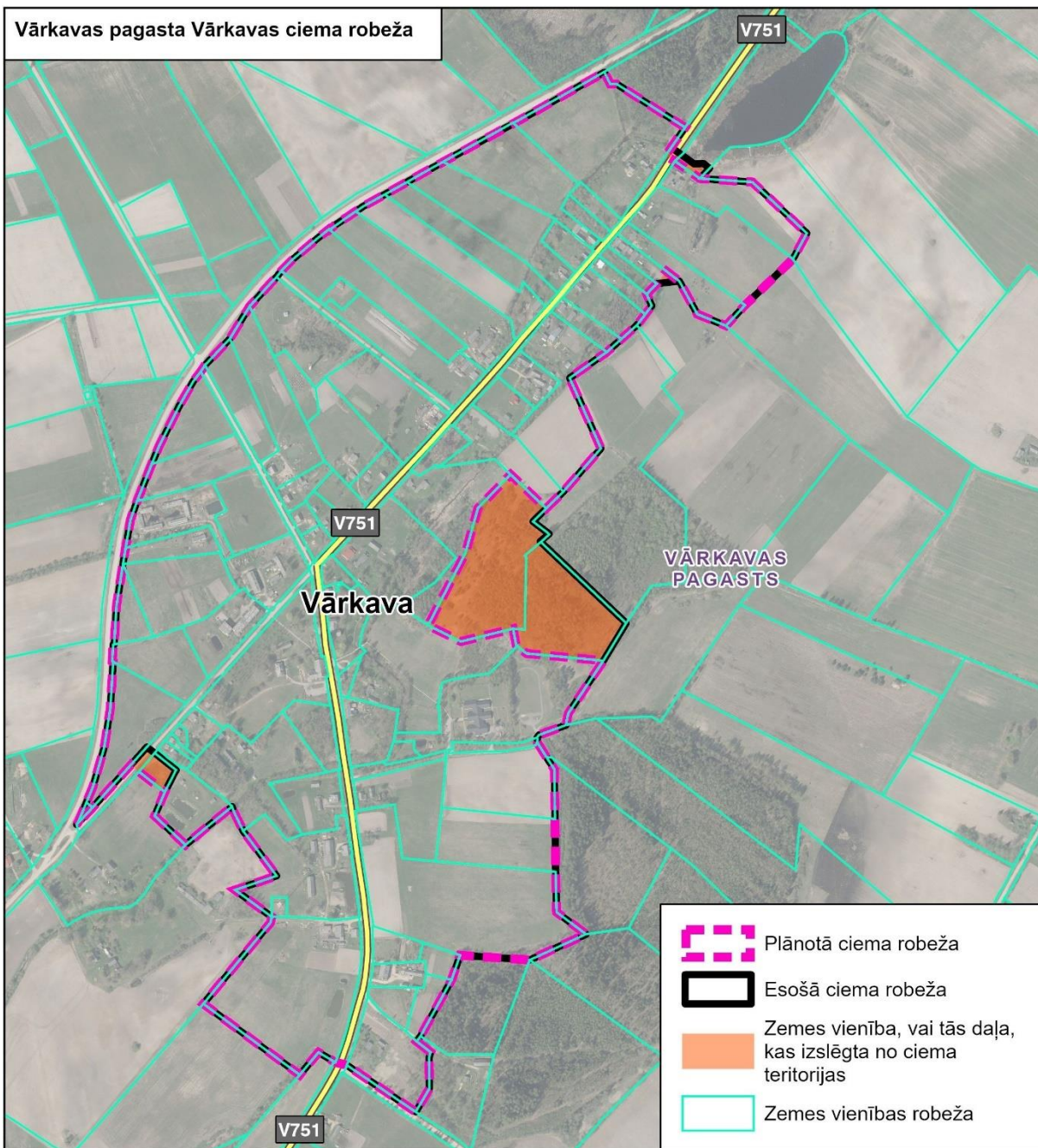




ATTĒLS 24. Vārkavas pagasta Dzeņu ciema robežas izmaiņas



ATTĒLS 25. Vārkavas pagasta Pilišķu ciema robežas izmaiņas



ATTĒLS 26. Vārkavas pagasta Vārkavas ciema robežas izmaiņas

## 2. PIELIKUMS Citu apdzīvoto vietu saraksts<sup>3</sup>

Nr. p. k.	Nosaukums	Teritoriālā vienība
1.	Aglonas Madelāni	Aglonas pagasts
2.	Akatnieki (Akatnīki)	Aglonas pagasts
3.	Aļhovka	Aglonas pagasts
4.	Ancveriņi 1 (Pirmie Ancveireņi)	Aglonas pagasts
5.	Ancveriņi 2 (Otrie Ancveireņi)	Aglonas pagasts
6.	Atšķiras Madelāni (Ačkirkas Madaļāni)	Aglonas pagasts
7.	Bēķi (Bieķi)	Aglonas pagasts
8.	Bērzgale (Bieržgaļš)	Aglonas pagasts
9.	Bēšoni (Biešons)	Aglonas pagasts
10.	Botori	Aglonas pagasts
11.	Brūveri (Briuveri)	Aglonas pagasts
12.	Cecerski	Aglonas pagasts
13.	Cegeļņa	Aglonas pagasts
14.	Čuhnāni	Aglonas pagasts
15.	Dimperi	Aglonas pagasts
16.	Dudišķi	Aglonas pagasts
17.	Dzervanki	Aglonas pagasts
18.	Ezera Ukini	Aglonas pagasts
19.	Fintmuiža	Aglonas pagasts
20.	Guļbinka	Aglonas pagasts
21.	Gūteņi	Aglonas pagasts
22.	Janova	Aglonas pagasts
23.	Jaudzemi	Aglonas pagasts
24.	Jaunsekļi	Aglonas pagasts
25.	Jonāni	Aglonas pagasts
26.	Kapiņi	Aglonas pagasts
27.	Kapiņu Ruskulji	Aglonas pagasts
28.	Kavaļi	Aglonas pagasts
29.	Kazimirovka	Aglonas pagasts
30.	Kodori	Aglonas pagasts
31.	Krivošeji	Aglonas pagasts
32.	Kukari	Aglonas pagasts
33.	Kundziniški	Aglonas pagasts
34.	Leitāni	Aglonas pagasts
35.	Lielie Bernāni	Aglonas pagasts
36.	Lielie Dzerkaļi	Aglonas pagasts
37.	Livdanišķi (Liudanišķi)	Aglonas pagasts
38.	Livdāni	Aglonas pagasts
39.	Lopoti	Aglonas pagasts
40.	Lučķini (Lučķiņas)	Aglonas pagasts
41.	Marjanova	Aglonas pagasts
42.	Matisāni	Aglonas pagasts
43.	Mazie Bernāni	Aglonas pagasts

<sup>3</sup> Mazciemi saskaņā ar Latvijas Ģeotelpiskās informācijas aģentūras Vietvārdu datubāzi, pieejams: <https://vietvardi.lgia.gov.lv/lv/search>

<b>Nr. p. k.</b>	<b>Nosaukums</b>	<b>Teritoriālā vienība</b>
44.	Mazie Dzerkaļi	Aglonas pagasts
45.	Meiruļi (Meirieļi)	Aglonas pagasts
46.	Meža Daukšti	Aglonas pagasts
47.	Meža Ukini	Aglonas pagasts
48.	Misāni	Aglonas pagasts
49.	Novinki	Aglonas pagasts
50.	Ostrova	Aglonas pagasts
51.	Otoriški	Aglonas pagasts
52.	Peski	Aglonas pagasts
53.	Rajecki	Aglonas pagasts
54.	Reļenki	Aglonas pagasts
55.	Repši	Aglonas pagasts
56.	Rivari	Aglonas pagasts
57.	Rivariški	Aglonas pagasts
58.	Rotka	Aglonas pagasts
59.	Ruskulišķi	Aglonas pagasts
60.	Ruskuļi	Aglonas pagasts
61.	Rutulišķi	Aglonas pagasts
62.	Rutuļi	Aglonas pagasts
63.	Salenieki (Salinīki)	Aglonas pagasts
64.	Sekļa Daukšti	Aglonas pagasts
65.	Sekļi	Aglonas pagasts
66.	Sgajevski	Aglonas pagasts
67.	Sienapurvs (Sīnapūrs)	Aglonas pagasts
68.	Sila Daukšti	Aglonas pagasts
69.	Skudru Grebeži	Aglonas pagasts
70.	Skujas	Aglonas pagasts
71.	Smani	Aglonas pagasts
72.	Spīķi	Aglonas pagasts
73.	Starodvorje	Aglonas pagasts
74.	Staskuni	Aglonas pagasts
75.	Šumski	Aglonas pagasts
76.	Terehova	Aglonas pagasts
77.	Tūļi	Aglonas pagasts
78.	Ūsāni	Aglonas pagasts
79.	Valaiņi	Aglonas pagasts
80.	Voguļi	Aglonas pagasts
81.	Zaikovščina	Aglonas pagasts
82.	Zlotnišķi	Aglonas pagasts
83.	Zukuli	Aglonas pagasts
84.	Aizkalnieši (Aizkaļņīši)	Aizkalnes pagasts
85.	Antāni	Aizkalnes pagasts
86.	Apšenieki (Apšīnīki)	Aizkalnes pagasts
87.	Babri	Aizkalnes pagasts
88.	Biubāni	Aizkalnes pagasts
89.	Bloki	Aizkalnes pagasts
90.	Červonka	Aizkalnes pagasts
91.	Daugavieši	Aizkalnes pagasts
92.	Doļnieši	Aizkalnes pagasts
93.	Dublinieki	Aizkalnes pagasts

<b>Nr. p. k.</b>	<b>Nosaukums</b>	<b>Teritoriālā vienība</b>
94.	Gorliškas	Aizkalnes pagasts
95.	Grociškas	Aizkalnes pagasts
96.	Jegoriški	Aizkalnes pagasts
97.	Kalvāni	Aizkalnes pagasts
98.	Kancepole	Aizkalnes pagasts
99.	Kažemāki	Aizkalnes pagasts
100.	Kudļi	Aizkalnes pagasts
101.	Mazie Šņepsti	Aizkalnes pagasts
102.	Novosele	Aizkalnes pagasts
103.	Otrie Džeriņi	Aizkalnes pagasts
104.	Otrie Garkalni	Aizkalnes pagasts
105.	Otrie Pīzeļi	Aizkalnes pagasts
106.	Otrie Pūdži	Aizkalnes pagasts
107.	Otrie Vucāni	Aizkalnes pagasts
108.	Pelečanka	Aizkalnes pagasts
109.	Pēteri	Aizkalnes pagasts
110.	Pinkas	Aizkalnes pagasts
111.	Pirmie Džeriņi	Aizkalnes pagasts
112.	Pirmie Garkalni	Aizkalnes pagasts
113.	Pirmie Pastari	Aizkalnes pagasts
114.	Pirmie Sparāni	Aizkalnes pagasts
115.	Pirmie Vucāni	Aizkalnes pagasts
116.	Pirmie Zīmeļi	Aizkalnes pagasts
117.	Raipole	Aizkalnes pagasts
118.	Raudauka	Aizkalnes pagasts
119.	Rēzes	Aizkalnes pagasts
120.	Rinči	Aizkalnes pagasts
121.	Ročāni	Aizkalnes pagasts
122.	Silinieki	Aizkalnes pagasts
123.	Strodopole	Aizkalnes pagasts
124.	Trešie Pastari	Aizkalnes pagasts
125.	Trešie Pīzeļi	Aizkalnes pagasts
126.	Trešie Vucāni	Aizkalnes pagasts
127.	Trešie Zīmeļi	Aizkalnes pagasts
128.	Vingri	Aizkalnes pagasts
129.	Zeiles	Aizkalnes pagasts
130.	Želvi	Aizkalnes pagasts
131.	Akmenāja (Akminojs)	Galēnu pagasts
132.	Borisovka	Galēnu pagasts
133.	Briškas	Galēnu pagasts
134.	Ceperi	Galēnu pagasts
135.	Gribolva	Galēnu pagasts
136.	Indāni	Galēnu pagasts
137.	Leščinski	Galēnu pagasts
138.	Lomi-Bortnieki	Galēnu pagasts
139.	Makarovka	Galēnu pagasts
140.	Maltas Trūpi	Galēnu pagasts
141.	Marinski	Galēnu pagasts
142.	Mičuļevka	Galēnu pagasts
143.	Priževoiti	Galēnu pagasts

<b>Nr. p. k.</b>	<b>Nosaukums</b>	<b>Teritoriālā vienība</b>
144.	Puncuļi	Galēnu pagasts
145.	Skabi	Galēnu pagasts
146.	Soboļevka	Galēnu pagasts
147.	Sondori	Galēnu pagasts
148.	Vecbeči (Vacbieči)	Galēnu pagasts
149.	Voveres	Galēnu pagasts
150.	Zeimuļi-Puzāki	Galēnu pagasts
151.	Bērza Rubeņi (Bārza Rubini)	Pelēču pagasts
152.	Bondariški	Pelēču pagasts
153.	Bramaņi	Pelēču pagasts
154.	Butleri	Pelēču pagasts
155.	Gubaniški	Pelēču pagasts
156.	Guzi (Guzas)	Pelēču pagasts
157.	Janova	Pelēču pagasts
158.	Kalna Druva (Kolna Driva)	Pelēču pagasts
159.	Kolomosti	Pelēču pagasts
160.	Kotleri	Pelēču pagasts
161.	Kozupi	Pelēču pagasts
162.	Krasnogorka	Pelēču pagasts
163.	Kurmi	Pelēču pagasts
164.	Litiniški	Pelēču pagasts
165.	Livmaņi (Liumoni)	Pelēču pagasts
166.	Marjanova	Pelēču pagasts
167.	Maskeviciški	Pelēču pagasts
168.	Nīdermuiža (Nīdreica)	Pelēču pagasts
169.	Novosele	Pelēču pagasts
170.	Omolka	Pelēču pagasts
171.	Ozoldārzs	Pelēču pagasts
172.	Pinupi (Pīnupi)	Pelēču pagasts
173.	Rošmoni	Pelēču pagasts
174.	Tumaniški	Pelēču pagasts
175.	Zaļā Birze	Pelēču pagasts
176.	Akmeņu Mūrnieki (Akmiņu Miurinīki)	Preiļu pagasts
177.	Anspoki	Preiļu pagasts
178.	Babri	Preiļu pagasts
179.	Beči (Bieči)	Preiļu pagasts
180.	Briškas	Preiļu pagasts
181.	Buki	Preiļu pagasts
182.	Ciši	Preiļu pagasts
183.	Dambīši	Preiļu pagasts
184.	Dzeņi	Preiļu pagasts
185.	Dzeņkalns	Preiļu pagasts
186.	Dzervaniški	Preiļu pagasts
187.	Gavarčiki	Preiļu pagasts
188.	Gavari	Preiļu pagasts
189.	Gribuški	Preiļu pagasts
190.	Gruzdjanka	Preiļu pagasts
191.	Ivdriši (Iudreiši)	Preiļu pagasts
192.	Jaudzemi	Preiļu pagasts
193.	Jaunsaimnieki	Preiļu pagasts

<b>Nr. p. k.</b>	<b>Nosaukums</b>	<b>Teritoriālā vienība</b>
194.	Jermaki	Preiļu pagasts
195.	Korsikova	Preiļu pagasts
196.	Krapiški	Preiļu pagasts
197.	Krapišku Buki	Preiļu pagasts
198.	Krejāni	Preiļu pagasts
199.	Lielie Leiči	Preiļu pagasts
200.	Lielie Mūrnieki (Lielie Miurinīki)	Preiļu pagasts
201.	Lielie Pupāji	Preiļu pagasts
202.	Lielie Urči	Preiļu pagasts
203.	Litavnieki (Lītaunīki)	Preiļu pagasts
204.	Lūza (Liuza)	Preiļu pagasts
205.	Maļinovka	Preiļu pagasts
206.	Mazie Gavari	Preiļu pagasts
207.	Mazie Leiči	Preiļu pagasts
208.	Mazie Mūrnieki	Preiļu pagasts
209.	Mazie Pupāji	Preiļu pagasts
210.	Moskvina (Maskaveņa)	Preiļu pagasts
211.	Noviki	Preiļu pagasts
212.	Otrie Bluzmi	Preiļu pagasts
213.	Pelši	Preiļu pagasts
214.	Pirmie Bluzmi	Preiļu pagasts
215.	Pizāni	Preiļu pagasts
216.	Placinski	Preiļu pagasts
217.	Plivdas (Pliudas)	Preiļu pagasts
218.	Polockieši	Preiļu pagasts
219.	Rubeņi (Rubini)	Preiļu pagasts
220.	Rumpīši (Rumpeiši)	Preiļu pagasts
221.	Runči	Preiļu pagasts
222.	Sanauža	Preiļu pagasts
223.	Seiļi	Preiļu pagasts
224.	Sondori	Preiļu pagasts
225.	Sporāni	Preiļu pagasts
226.	Šoldri	Preiļu pagasts
227.	Upenieki (Upinīki)	Preiļu pagasts
228.	Vaivodi	Preiļu pagasts
229.	Vilcāni	Preiļu pagasts
230.	Vinkova	Preiļu pagasts
231.	Aizupieši	Riebiņu pagasts
232.	Babri	Riebiņu pagasts
233.	Baibas	Riebiņu pagasts
234.	Beči (Bieči)	Riebiņu pagasts
235.	Blazeviči	Riebiņu pagasts
236.	Briški	Riebiņu pagasts
237.	Cimaņi (Cīmaiņi)	Riebiņu pagasts
238.	Ciši	Riebiņu pagasts
239.	Dubovka	Riebiņu pagasts
240.	Duntišķi (Duncišķi)	Riebiņu pagasts
241.	Ezernieki	Riebiņu pagasts
242.	Hromina	Riebiņu pagasts
243.	Ivanovka	Riebiņu pagasts



<b>Nr. p. k.</b>	<b>Nosaukums</b>	<b>Teritoriālā vienība</b>
244.	Jaunie Rumpi	Riebiņu pagasts
245.	Kalna Randari	Riebiņu pagasts
246.	Kalnacki	Riebiņu pagasts
247.	Kauša	Riebiņu pagasts
248.	Kaziši	Riebiņu pagasts
249.	Kokorieši	Riebiņu pagasts
250.	Kostigi	Riebiņu pagasts
251.	Krejāni	Riebiņu pagasts
252.	Leinišķi	Riebiņu pagasts
253.	Lejas Randari	Riebiņu pagasts
254.	Lielie Gavari	Riebiņu pagasts
255.	Lielie Rumpi	Riebiņu pagasts
256.	Lukašiški	Riebiņu pagasts
257.	Mazie Oriēši	Riebiņu pagasts
258.	Medvednieki (Medvednīki)	Riebiņu pagasts
259.	Muhti	Riebiņu pagasts
260.	Muhtiņi	Riebiņu pagasts
261.	Novini	Riebiņu pagasts
262.	Novoselje	Riebiņu pagasts
263.	Ondzuļi	Riebiņu pagasts
264.	Opūgi	Riebiņu pagasts
265.	Otrā Kauša	Riebiņu pagasts
266.	Patmalnieki (Patmaļnīki)	Riebiņu pagasts
267.	Petrovski	Riebiņu pagasts
268.	Pivovari	Riebiņu pagasts
269.	Pizāni	Riebiņu pagasts
270.	Pušča	Riebiņu pagasts
271.	Reinieki (Rejnīki)	Riebiņu pagasts
272.	Remenieki (Reminīki)	Riebiņu pagasts
273.	Runcavnieki (Runcupnīki)	Riebiņu pagasts
274.	Sadovka	Riebiņu pagasts
275.	Sakaiņi	Riebiņu pagasts
276.	Sauna	Riebiņu pagasts
277.	Sidorovka	Riebiņu pagasts
278.	Skangeļi	Riebiņu pagasts
279.	Skriudiški	Riebiņu pagasts
280.	Sprindži	Riebiņu pagasts
281.	Stabulnieki (Stabuļnīki)	Riebiņu pagasts
282.	Stefanpole	Riebiņu pagasts
283.	Suņepi	Riebiņu pagasts
284.	Šļomovka	Riebiņu pagasts
285.	Torogi	Riebiņu pagasts
286.	Veronikova	Riebiņu pagasts
287.	Vēveri	Riebiņu pagasts
288.	Vinkova	Riebiņu pagasts
289.	Zabegi	Riebiņu pagasts
290.	Zariņi	Riebiņu pagasts
291.	Zaseki	Riebiņu pagasts
292.	Zvīdri	Riebiņu pagasts
293.	Aizalksne	Rožkalnu pagasts

<b>Nr. p. k.</b>	<b>Nosaukums</b>	<b>Teritoriālā vienība</b>
294.	Alussala (Olssola)	Rožkalnu pagasts
295.	Andiņi	Rožkalnu pagasts
296.	Aptacieši (Aptaciši)	Rožkalnu pagasts
297.	Arendole	Rožkalnu pagasts
298.	Augšmukti	Rožkalnu pagasts
299.	Brieži	Rožkalnu pagasts
300.	Cepļuki	Rožkalnu pagasts
301.	Cimuški	Rožkalnu pagasts
302.	Dēļusala	Rožkalnu pagasts
303.	Dubenca	Rožkalnu pagasts
304.	Dunciški	Rožkalnu pagasts
305.	Gadzāni	Rožkalnu pagasts
306.	Izdegas	Rožkalnu pagasts
307.	Jadvigova	Rožkalnu pagasts
308.	Jaudzemi	Rožkalnu pagasts
309.	Kvedervecumi	Rožkalnu pagasts
310.	Lazdāni	Rožkalnu pagasts
311.	Lielie Stradiški	Rožkalnu pagasts
312.	Lozdas	Rožkalnu pagasts
313.	Mizovski	Rožkalnu pagasts
314.	Neicenieki (Neicinīki)	Rožkalnu pagasts
315.	Pabērži	Rožkalnu pagasts
316.	Peršaki	Rožkalnu pagasts
317.	Plociņi	Rožkalnu pagasts
318.	Ploņi	Rožkalnu pagasts
319.	Romānvecumi	Rožkalnu pagasts
320.	Salenieki (Salinīki)	Rožkalnu pagasts
321.	Spričvecumi	Rožkalnu pagasts
322.	Strodi	Rožkalnu pagasts
323.	Vecparemba	Rožkalnu pagasts
324.	Vingri	Rožkalnu pagasts
325.	Zelšovka (Zelšauka)	Rožkalnu pagasts
326.	Aleksandrovka	Rušonas pagasts
327.	Antoniški	Rušonas pagasts
328.	Asinovka	Rušonas pagasts
329.	Augustova	Rušonas pagasts
330.	Babri	Rušonas pagasts
331.	Beļetnieki	Rušonas pagasts
332.	Berezovka	Rušonas pagasts
333.	Breidaki	Rušonas pagasts
334.	Caici	Rušonas pagasts
335.	Catlakši	Rušonas pagasts
336.	Caunes	Rušonas pagasts
337.	Daugavieši	Rušonas pagasts
338.	Eisāgi	Rušonas pagasts
339.	Ezernieki	Rušonas pagasts
340.	Firsovas	Rušonas pagasts
341.	Frunčiški	Rušonas pagasts
342.	Gaileiši	Rušonas pagasts
343.	Gaiļmuiža	Rušonas pagasts

<b>Nr. p. k.</b>	<b>Nosaukums</b>	<b>Teritoriālā vienība</b>
344.	Garšāni	Rušonas pagasts
345.	Geļenova	Rušonas pagasts
346.	Gračuļi	Rušonas pagasts
347.	Grebeži	Rušonas pagasts
348.	Griguļi	Rušonas pagasts
349.	Gudļeva	Rušonas pagasts
350.	Ivanāni	Rušonas pagasts
351.	Jaunmuiža	Rušonas pagasts
352.	Jureiši	Rušonas pagasts
353.	Kalnacki	Rušonas pagasts
354.	Kamenka	Rušonas pagasts
355.	Kankuļi	Rušonas pagasts
356.	Kareļi	Rušonas pagasts
357.	Kaštovņa	Rušonas pagasts
358.	Kategrade	Rušonas pagasts
359.	Kaučera Gailīši	Rušonas pagasts
360.	Kazupurvs	Rušonas pagasts
361.	Kaži	Rušonas pagasts
362.	Keiki	Rušonas pagasts
363.	Kliškovas	Rušonas pagasts
364.	Kļins	Rušonas pagasts
365.	Kolna Baški	Rušonas pagasts
366.	Kolna Rubini	Rušonas pagasts
367.	Kotāni	Rušonas pagasts
368.	Kozuļi	Rušonas pagasts
369.	Krištopeni	Rušonas pagasts
370.	Kropova	Rušonas pagasts
371.	Krupeniški	Rušonas pagasts
372.	Krupeniški	Rušonas pagasts
373.	Kuhareva	Rušonas pagasts
374.	Kurtoša	Rušonas pagasts
375.	Kužmi	Rušonas pagasts
376.	Limani	Rušonas pagasts
377.	Lubāni	Rušonas pagasts
378.	Ludvigova	Rušonas pagasts
379.	Ļipņaki	Rušonas pagasts
380.	Makuši	Rušonas pagasts
381.	Marianpole	Rušonas pagasts
382.	Mazie Joksti	Rušonas pagasts
383.	Medikovski	Rušonas pagasts
384.	Mežinski	Rušonas pagasts
385.	Molnīki	Rušonas pagasts
386.	Najautas	Rušonas pagasts
387.	Novomisļi	Rušonas pagasts
388.	Novopole	Rušonas pagasts
389.	Ondzuļi	Rušonas pagasts
390.	Otrie Prīkuļi	Rušonas pagasts
391.	Pastari	Rušonas pagasts
392.	Pirmie Prīkuļi	Rušonas pagasts
393.	Pīzāni	Rušonas pagasts

<b>Nr. p. k.</b>	<b>Nosaukums</b>	<b>Teritoriālā vienība</b>
394.	Pokšāni	Rušonas pagasts
395.	Pūdži	Rušonas pagasts
396.	Rēzes	Rušonas pagasts
397.	Riževas	Rušonas pagasts
398.	Rogovka	Rušonas pagasts
399.	Rušenica	Rušonas pagasts
400.	Rušeņica	Rušonas pagasts
401.	Rušona (Rušiuna)	Rušonas pagasts
402.	Rutkovsku Kaži	Rušonas pagasts
403.	Rutuļi	Rušonas pagasts
404.	Sedeži	Rušonas pagasts
405.	Siveriņa	Rušonas pagasts
406.	Solovjovka	Rušonas pagasts
407.	Sosnovka	Rušonas pagasts
408.	Spuļdzeņi	Rušonas pagasts
409.	Stupāni (Stūponi)	Rušonas pagasts
410.	Susojeva	Rušonas pagasts
411.	Svaļbi	Rušonas pagasts
412.	Šamšuri	Rušonas pagasts
413.	Šanti	Rušonas pagasts
414.	Šaures	Rušonas pagasts
415.	Šerespole	Rušonas pagasts
416.	Šilova	Rušonas pagasts
417.	Šņepsti	Rušonas pagasts
418.	Šņitkina	Rušonas pagasts
419.	Tiša (Ciši)	Rušonas pagasts
420.	Urči	Rušonas pagasts
421.	Utināni	Rušonas pagasts
422.	Vēveri	Rušonas pagasts
423.	Vigoda	Rušonas pagasts
424.	Vilcāni	Rušonas pagasts
425.	Zbedas	Rušonas pagasts
426.	Zeiliņi	Rušonas pagasts
427.	Zeiniški	Rušonas pagasts
428.	Zolva	Rušonas pagasts
429.	Aizupieši (Aizupīši)	Saunas pagasts
430.	Albertovka	Saunas pagasts
431.	Anetpole	Saunas pagasts
432.	Augustova	Saunas pagasts
433.	Balde	Saunas pagasts
434.	Bandžuri	Saunas pagasts
435.	Betišķi	Saunas pagasts
436.	Bindari	Saunas pagasts
437.	Borisovka	Saunas pagasts
438.	Dēļupe	Saunas pagasts
439.	Dubovka	Saunas pagasts
440.	Dzalizava	Saunas pagasts
441.	Elizavetpole	Saunas pagasts
442.	Gačevski	Saunas pagasts
443.	Garā sala	Saunas pagasts

<b>Nr. p. k.</b>	<b>Nosaukums</b>	<b>Teritoriālā vienība</b>
444.	Giži	Saunas pagasts
445.	Gribināni	Saunas pagasts
446.	Gribusti	Saunas pagasts
447.	Ievaises (Īvaises)	Saunas pagasts
448.	Jakuši	Saunas pagasts
449.	Jašore	Saunas pagasts
450.	Jaunie Mozuļi	Saunas pagasts
451.	Jaunsēta (Jaunsāta)	Saunas pagasts
452.	Jezufinova	Saunas pagasts
453.	Kalnasēta (Kolnasāta)	Saunas pagasts
454.	Karulāni	Saunas pagasts
455.	Klindžāni	Saunas pagasts
456.	Krīvasola (Vilkdūbes)	Saunas pagasts
457.	Lakauski	Saunas pagasts
458.	Locinieki (Locinīki)	Saunas pagasts
459.	Lūza (Liuza)	Saunas pagasts
460.	Obrezi	Saunas pagasts
461.	Ozoliņi (Ūzuleņi)	Saunas pagasts
462.	Pauniņi	Saunas pagasts
463.	Puncuļi	Saunas pagasts
464.	Punduriene (Pundurīši)	Saunas pagasts
465.	Razrivka	Saunas pagasts
466.	Rudzdobes (Rudzdūbes)	Saunas pagasts
467.	Skuteļi	Saunas pagasts
468.	Slastinieki (Slastinīki)	Saunas pagasts
469.	Stikāni (Prīkuļu Stikoni)	Saunas pagasts
470.	Stikāni 1 (Stikoni)	Saunas pagasts
471.	Utināni	Saunas pagasts
472.	Vecie Mozuļi	Saunas pagasts
473.	Viktorovka	Saunas pagasts
474.	Zelta Dibens (Zalta Dibins)	Saunas pagasts
475.	Antāni	Silajāņu pagasts
476.	Arhipova	Silajāņu pagasts
477.	Bikova	Silajāņu pagasts
478.	Červoniki	Silajāņu pagasts
479.	Dumbrova	Silajāņu pagasts
480.	Golubi	Silajāņu pagasts
481.	Jačmeniški (Ļadi)	Silajāņu pagasts
482.	Kairiši	Silajāņu pagasts
483.	Kostigi	Silajāņu pagasts
484.	Kotļarova	Silajāņu pagasts
485.	Krevi	Silajāņu pagasts
486.	Krievu Balbārži	Silajāņu pagasts
487.	Kuļči	Silajāņu pagasts
488.	Latatujeva	Silajāņu pagasts
489.	Latviešu Balbārži	Silajāņu pagasts
490.	Leitāni	Silajāņu pagasts
491.	Markova	Silajāņu pagasts
492.	Muktiņi	Silajāņu pagasts
493.	Nalobņa	Silajāņu pagasts

<b>Nr. p. k.</b>	<b>Nosaukums</b>	<b>Teritoriālā vienība</b>
494.	Ornīši	Silajāņu pagasts
495.	Paļša	Silajāņu pagasts
496.	Rozalina	Silajāņu pagasts
497.	Seveļi	Silajāņu pagasts
498.	Stražvaldi (Kačīnava)	Silajāņu pagasts
499.	Sudari	Silajāņu pagasts
500.	Ščadrinieki	Silajāņu pagasts
501.	Špaki	Silajāņu pagasts
502.	Ušpeļi	Silajāņu pagasts
503.	Aizpurieši (Aizpūrīši)	Sīļukalna pagasts
504.	Bernāni (Biernāni)	Sīļukalna pagasts
505.	Bojāru Eriņi	Sīļukalna pagasts
506.	Brokas	Sīļukalna pagasts
507.	Broki	Sīļukalna pagasts
508.	Čaunāni	Sīļukalna pagasts
509.	Ereļi	Sīļukalna pagasts
510.	Grāveļi	Sīļukalna pagasts
511.	Grigi	Sīļukalna pagasts
512.	Grozu Bernāni	Sīļukalna pagasts
513.	Ičaunieki (Ičaunīki)	Sīļukalna pagasts
514.	Jaungaiļi	Sīļukalna pagasts
515.	Kapenieki (Kapinīki)	Sīļukalna pagasts
516.	Kapenieki (Kapinīki)	Sīļukalna pagasts
517.	Kassalieši (Kazsalīši)	Sīļukalna pagasts
518.	Madžuļi	Sīļukalna pagasts
519.	Meža Eriņi (Mežiereņi)	Sīļukalna pagasts
520.	Opolie	Sīļukalna pagasts
521.	Pelšu Zlemeši	Sīļukalna pagasts
522.	Salenieki (Salinīki)	Sīļukalna pagasts
523.	Seiļi	Sīļukalna pagasts
524.	Sondori	Sīļukalna pagasts
525.	Sprukstini	Sīļukalna pagasts
526.	Stikāni	Sīļukalna pagasts
527.	Teilāni	Sīļukalna pagasts
528.	Upenieki (Upinīki)	Sīļukalna pagasts
529.	Zviergža-Varaža	Sīļukalna pagasts
530.	Bojāri (Bojori)	Stabulnieku pagasts
531.	Briški-Balckari	Stabulnieku pagasts
532.	Cepernieki (Cepernīki)	Stabulnieku pagasts
533.	Čači	Stabulnieku pagasts
534.	Čaunāni	Stabulnieku pagasts
535.	Degļi	Stabulnieku pagasts
536.	Grozās	Stabulnieku pagasts
537.	Kalna Gudļevski	Stabulnieku pagasts
538.	Kalna Mičulīši	Stabulnieku pagasts
539.	Kaupēri (Kaupieri)	Stabulnieku pagasts
540.	Kozuļņi	Stabulnieku pagasts
541.	Krištobi	Stabulnieku pagasts
542.	Meža Mičulīši	Stabulnieku pagasts
543.	Meža Trūpi	Stabulnieku pagasts

<b>Nr. p. k.</b>	<b>Nosaukums</b>	<b>Teritoriālā vienība</b>
544.	Pastari	Stabulnieku pagasts
545.	Patmalnieki (Patmaļņiki)	Stabulnieku pagasts
546.	Polkorona	Stabulnieku pagasts
547.	Saunas Vulāni	Stabulnieku pagasts
548.	Trokšas	Stabulnieku pagasts
549.	Ūgaiņi-Puduļi	Stabulnieku pagasts
550.	Vilciņi	Stabulnieku pagasts
551.	Zvērgža-Varaža	Stabulnieku pagasts
552.	Zviergža-Varaža	Stabulnieku pagasts
553.	Andriveņi	Upmalas pagasts
554.	Ašenieki (Ašiniķi)	Upmalas pagasts
555.	Ārniši (Orneiši)	Upmalas pagasts
556.	Baganiški	Upmalas pagasts
557.	Berezovka	Upmalas pagasts
558.	Bratiški	Upmalas pagasts
559.	Broduži	Upmalas pagasts
560.	Brokovski (Brokauski)	Upmalas pagasts
561.	Caunes	Upmalas pagasts
562.	Čukuri	Upmalas pagasts
563.	Dambīši (Dambeiši)	Upmalas pagasts
564.	Divkle (Deukle)	Upmalas pagasts
565.	Dzeņi	Upmalas pagasts
566.	Eglupe	Upmalas pagasts
567.	Gavari	Upmalas pagasts
568.	Kaļvi	Upmalas pagasts
569.	Kazēri (Kazieri)	Upmalas pagasts
570.	Kļavinski	Upmalas pagasts
571.	Krīvore	Upmalas pagasts
572.	Ksaverinova	Upmalas pagasts
573.	Lauski	Upmalas pagasts
574.	Lielkursīši (Lielie Kūrsīši)	Upmalas pagasts
575.	Mačāni	Upmalas pagasts
576.	Margītava	Upmalas pagasts
577.	Mazkursīši (Mazie Kūrsīši)	Upmalas pagasts
578.	Melnā Zeme (Malnzeme)	Upmalas pagasts
579.	Mežarejas	Upmalas pagasts
580.	Pogas (Pūgas)	Upmalas pagasts
581.	Pūgaiņi	Upmalas pagasts
582.	Rusiņi	Upmalas pagasts
583.	Spūles	Upmalas pagasts
584.	Svaļbiški	Upmalas pagasts
585.	Šķiļteri	Upmalas pagasts
586.	Timenova	Upmalas pagasts
587.	Upenieki (Upiniķi)	Upmalas pagasts
588.	Upes Čeirāni	Upmalas pagasts
589.	Vepri	Upmalas pagasts
590.	Vilcāni	Upmalas pagasts
591.	Vilkopa	Upmalas pagasts
592.	Zablūdnīki	Upmalas pagasts
593.	Zosini (Zūsini)	Upmalas pagasts

<b>Nr. p. k.</b>	<b>Nosaukums</b>	<b>Teritoriālā vienība</b>
594.	Aizpūrīši	Vārkavas pagasts
595.	Ančkini	Vārkavas pagasts
596.	Beļetnīki	Vārkavas pagasts
597.	Borbaļi	Vārkavas pagasts
598.	Briškas	Vārkavas pagasts
599.	Bučkas	Vārkavas pagasts
600.	Desetnīki	Vārkavas pagasts
601.	Dolgais Bors	Vārkavas pagasts
602.	Dovale	Vārkavas pagasts
603.	Dzirvaniškas	Vārkavas pagasts
604.	Gavariškas	Vārkavas pagasts
605.	Gruzdinauka	Vārkavas pagasts
606.	Ignalina	Vārkavas pagasts
607.	Jaunbērze	Vārkavas pagasts
608.	Jezupova	Vārkavas pagasts
609.	Kazierī	Vārkavas pagasts
610.	Ksaverinova	Vārkavas pagasts
611.	Mazie Klapari	Vārkavas pagasts
612.	Onckuļi	Vārkavas pagasts
613.	Pūtkas	Vārkavas pagasts
614.	Sila Čeirāni	Vārkavas pagasts
615.	Sitnīki	Vārkavas pagasts
616.	Spūles	Vārkavas pagasts
617.	Stabuļnīki	Vārkavas pagasts
618.	Stivrenieki (Stiurinīki)	Vārkavas pagasts
619.	Šaripauka	Vārkavas pagasts
620.	Šķilteri	Vārkavas pagasts
621.	Štaģeri	Vārkavas pagasts
622.	Vēverauka	Vārkavas pagasts
623.	Zaķīši (Šusts)	Vārkavas pagasts
624.	Zibergova (Borkova)	Vārkavas pagasts
625.	Znotiņi (Znūteņi)	Vārkavas pagasts



## 3. PIELIKUMS Aizsargājamās dabas teritorijas un objekti

### Īpaši aizsargājamo dabas teritoriju saraksts

Nr. p. k.	Nosaukums	Zonas	Platība	Individuālie aizsardzības un izmantošanas noteikumi	Teritoriālā vienība
1.	Aizsargājamo ainavu apvidus "Kaučers"	–	2768,5 ha	–	Preiļu un Rušonas pagasti
2.	Dabas parks "Cirīša ezers"	Dabas lieguma zona; Dabas parka zona	1274,91 ha	Dabas parka "Cirīšu ezers" individuālie aizsardzības un izmantošanas noteikumi <sup>4</sup>	Aglonas pagasts
3.	Dabas liegums "Ašenieku purvs"	–	1575,46 ha	–	Upmalas pagasts
4.	Dabas liegums "Dubnas paliene"	–	376,57 ha (Preiļu novadā – 359,9 ha)	–	Rožkalnu un Upmalas pagasti (daļēji atrodas Līvānu novada Rožkalnu pagastā)
5.	Dabas liegums "Jaša"	–	68,46 ha	–	Aizkalnes un Pelēču pagasti
6.	Dabas liegums "Jašas-Bicānu ezers"	–	311,04 ha	–	Rušonas pagasts
7.	Dabas liegums "Lielais Pelečāres purvs"	–	5683,26 ha (Preiļu novadā – 738,07 ha)	–	Sīļukalna pagasts (daļēji atrodas arī Jēkabpils novada Atašienes pagastā, Līvānu novada Rudzātu pagastā, Varakļānu novada Varakļānu pagastā)
8.	Dabas liegums "Mazā Kurtoša meži"	–	52 ha	–	Rušonas pagasts
9.	Dabas liegums "Pelēču ezera purvs"	–	12,24 ha	–	Pelēču pagasts
10.	Dabas liegums "Rušonu ezera salas"	–	45,12 ha	–	Rušonas pagasts
11.	Dabas liegums "Sekstu ezers un meži"	–	85 ha	–	Rušonas pagasts
12.	Dabas piemineklis "Jaunaglonas parks" (aizsargājami dendroloģiski stādījumi)	–	3,25 ha	–	Aglonas pagasts
13.	Dabas piemineklis "Vārkavas parks" (aizsargājami dendroloģiski stādījumi)	–	2,54 ha	–	Vārkavas pagasts

<sup>4</sup> <https://likumi.lv/doc.php?id=84907>

### Pašvaldības izveidoto dabas pieminekļu saraksts

Nr. p. k.	Nosaukums	Veids	Platība	Teritoriālā vienība
1.	Dabas piemineklis "Preiļu pilsētas parks"	Aizsargājami dendroloģiski stādījumi	48 ha	Preiļi

### Mikroliegumu saraksts

Nr. p. k.	Kods	Objekts	Tips	Platība	Buferzona	Buferzonas platība	Teritoriālā vienība
1.	202	Suga	Putni	12,1 ha	Ir	9,5 ha	Aizkalnes pagasts
2.	242	Suga	Sūnas	1,1 ha	Nav		Aizkalnes pagasts
3.	1014	Suga	Putni	5,6 ha	Ir	6,3 ha	Galēnu pagasts
4.	1867	Suga	Putni	29,3 ha	Ir	4,3 ha	Galēnu pagasts
5.	3058	Suga	Putni	5,57 ha	Ir	50,18 ha	Galēnu, Riebiņu un Silajāņu pagasts
6.	241	Biotops	Biotopi	1,64 ha	Nav		Pelēču pagasts
7.	1013	Suga	Putni	9,9 ha	Nav		Pelēču pagasts
8.	2299	Suga	Putni	13,9 ha	Ir	28,45 ha	Riebiņu pagasts
9.	3039	Suga	Putni	5,37 ha	Ir	42,91 ha	Riebiņu pagasts
10.	244	Suga	Vaskulārie augi un paparžaugi	3 ha	Nav		Rožkalnu pagasts
11.	1182	Suga	Putni	9,6 ha	Nav	10,6 ha	Rožkalnu pagasts
12.	1455	Biotops	Biotopi	6 ha	Nav		Rožkalnu pagasts
13.	2751	Suga	Putni	7,88 ha	Ir	31,12 ha	Rožkalnu pagasts
14.	2754	Suga	Putni	11,44 ha	Ir	80,06 ha	Rožkalnu pagasts
15.	2700	Suga	Putni	12,38 ha	Ir	65,13 ha	Rožkalnu pagasts (daļēji atrodas arī Augšdaugavas novada Nīcgales pagastā)
16.	1453	Biotops	Biotopi	5,77 ha	Nav		Rušonas pagasts
17.	1454	Biotops	Biotopi	10,2 ha	Nav		Rušonas pagasts
18.	1707	Suga	Putni	10,36 ha	Ir	12,35 ha	Rušonas pagasts
19.	3027	Suga	Putni	5,78 ha	Ir	16,99 ha	Saunas pagasts
20.	3156	Suga	Putni	6,12 ha	Ir	44,87 ha	Sīļukalna pagasts
21.	726	Suga	Sūnas	3,38 ha	Nav		Stabulnieku pagasts
22.	727	Biotops	Biotopi	6,96 ha	Nav		Stabulnieku pagasts
23.	1456	Biotops	Biotopi	5,97 ha	Nav		Upmalas pagasts
24.	243	Biotops	Biotopi	2,51 ha	Nav		Vārkavas pagasts

### Aizsargājamo koku (dižkoku) saraksts

Nr. p. k.	ID	Vērtību kategorija	Suga un ģints (latviešu val.)	Suga un ģints (latīņu val.)	Nosaukums	Teritoriālā vienība
1.	356252	valsts nozīmes	parastais ozols	<i>Quercus robur</i>	Fintmuižas ozols	Aglonas pagasts
2.	467821	valsts nozīmes	parastā priede	<i>Pinus sylvestris</i>		Aglonas pagasts
3.	660809	valsts nozīmes	parastais ozols	<i>Quercus robur</i>	Jaunaglonas ozols	Aglonas pagasts

Nr. p. k.	ID	Vērtību kategorija	Suga un ģints (latviešu val.)	Suga un ģints (latīņu val.)	Nosaukums	Teritoriālā vienība
4.	660810	valsts nozīmes	parastā apse	<i>Populus tremula</i>	Jaunaglonas parka apse	Aglonas pagasts
5.	789073	valsts nozīmes	parastais ozols	<i>Quercus robur</i>	Jaunmuižas ozols	Aglonas pagasts
6.	953448	valsts nozīmes	parastā liepa	<i>Tilia cordata</i>	Sallomina muižas liepa	Aglonas pagasts
7.	954573	valsts nozīmes	parastais ozols	<i>Quercus robur</i>	Fintmuižas ozols 2	Aglonas pagasts
8.	954574	valsts nozīmes	parastā liepa	<i>Tilia cordata</i>	Fintmuižas liepa	Aglonas pagasts
9.	954575	valsts nozīmes	parastā liepa	<i>Tilia cordata</i>	Fintmuižas liepa 2	Aglonas pagasts
10.	954576	valsts nozīmes	papele	<i>Populus spp.</i>	Jaunmuižas papele 2	Aglonas pagasts
11.	954577	valsts nozīmes	papele	<i>Populus spp.</i>	Jaunciema papele 1	Aglonas pagasts
12.	1021193	valsts nozīmes	parastā priede	<i>Pinus sylvestris</i>		Aglonas pagasts
13.	1021194	valsts nozīmes	melnalksnis	<i>Alnus glutinosa</i>		Aglonas pagasts
14.	1021195	valsts nozīmes	parastā priede	<i>Pinus sylvestris</i>	Cirīša priede 2	Aglonas pagasts
15.	1122367	valsts nozīmes	parastā priede	<i>Pinus sylvestris</i>	Aglonas priede	Aglonas pagasts
16.	1122368	valsts nozīmes	parastais ozols	<i>Quercus robur</i>	Jaunmuižas ozols 1	Aglonas pagasts
17.	1122369	valsts nozīmes	parastais ozols	<i>Quercus robur</i>	Jaunmuižas ozols 2	Aglonas pagasts
18.	1122370	valsts nozīmes	parastais ozols	<i>Quercus robur</i>	Jaunmuižas ozols 3	Aglonas pagasts
19.		valsts nozīmes	parastā priede	<i>Pinus sylvestris</i>	Aglonas priede	Aglonas pagasts
20.	389722	īpatnējs koks	parastais ozols	<i>Quercus robur</i>		Aglonas pagasts
21.	660812	īpatnējs koks	vītols	<i>Salix sp.</i>		Aglonas pagasts
22.	1078246	īpatnējs koks	papele	<i>Populus spp.</i>	Ajuta papele	Aglonas pagasts
23.	390122	potenciāls	parastā liepa	<i>Tilia cordata</i>		Aglonas pagasts
24.	390522	potenciāls	parastā liepa	<i>Tilia cordata</i>		Aglonas pagasts
25.	660811	potenciāls	parastā liepa	<i>Tilia cordata</i>		Aglonas pagasts
26.	730517	potenciāls	parastā liepa	<i>Tilia cordata</i>		Aglonas pagasts
27.	750122	potenciāls	papele	<i>Populus spp.</i>		Aglonas pagasts
28.	845176	potenciāls	parastais ozols	<i>Quercus robur</i>		Aglonas pagasts
29.	391325	sausoknis/kritala	parastā priede	<i>Pinus sylvestris</i>	Cirīša priede	Aglonas pagasts
30.	1086730	likvidēts	parastā kļava	<i>Acer platanoides</i>		Aglonas pagasts
31.	178116	valsts nozīmes	parastais ozols	<i>Quercus robur</i>	Kušnerovas saaugušais ozols	Aizkalnes pagasts
32.	356714	valsts nozīmes	baltais vītols	<i>Salix alba</i>	Baltais vītols	Aizkalnes pagasts
33.	552720	valsts nozīmes	parastā liepa	<i>Tilia cordata</i>	Jasmuižas liepa	Aizkalnes pagasts

Nr. p. k.	ID	Vērtību kategorija	Suga un ģints (latviešu val.)	Suga un ģints (latīņu val.)	Nosaukums	Teritoriālā vienība
34.	552721	valsts nozīmes	parastā priede	<i>Pinus sylvestris</i>	Raipoles priede	Aizkalnes pagasts
35.	693654	valsts nozīmes	parastā liepa	<i>Tilia cordata</i>	Grocišku dižliepa	Aizkalnes pagasts
36.	693655	valsts nozīmes	parastais ozols	<i>Quercus robur</i>		Aizkalnes pagasts
37.	198281	valsts nozīmes	parastā kļava	<i>Acer platanoides</i>		Galēnu pagasts
38.	235485	valsts nozīmes	parastais ozols	<i>Quercus robur</i>	Mičuļovkas ozols	Galēnu pagasts
39.	356232	valsts nozīmes	meža bumbiere	<i>Pyrus pyraeaster</i>	Alvja bumbiere	Galēnu pagasts
40.	499324	valsts nozīmes	parastā priede	<i>Pinus sylvestris</i>	Galēnu ambulances priede	Galēnu pagasts
41.	499724	valsts nozīmes	parastā priede	<i>Pinus sylvestris</i>	Priževoitu ciema priede	Galēnu pagasts
42.	499728	valsts nozīmes	parastā priede	<i>Pinus sylvestris</i>		Galēnu pagasts
43.	557927	valsts nozīmes	parastais osis	<i>Fraxinus excelsior</i>		Galēnu pagasts
44.	557928	valsts nozīmes	parastais ozols	<i>Quercus robur</i>		Galēnu pagasts
45.	356613	valsts nozīmes	parastais ozols	<i>Quercus robur</i>	Bramaņu dižozols	Pelēču pagasts
46.	509565	valsts nozīmes	parastais ozols	<i>Quercus robur</i>		Pelēču pagasts
47.	540286	valsts nozīmes	parastais ozols	<i>Quercus robur</i>		Pelēču pagasts
48.	540287	valsts nozīmes	parastais ozols	<i>Quercus robur</i>		Pelēču pagasts
49.	552723	valsts nozīmes	parastais osis	<i>Fraxinus excelsior</i>		Pelēču pagasts
50.	943853	valsts nozīmes	parastā liepa	<i>Tilia cordata</i>		Pelēču pagasts
51.	943854	valsts nozīmes	parastā priede	<i>Pinus sylvestris</i>		Pelēču pagasts
52.	943855	valsts nozīmes	rietumu tūja	<i>Thuja occidentalis</i>		Pelēču pagasts
53.	552722	potenciāls	parastais ozols	<i>Quercus robur</i>		Pelēču pagasts
54.	943852	potenciāls	parastais osis	<i>Fraxinus excelsior</i>		Pelēču pagasts
55.	945044	potenciāls	parastais ozols	<i>Quercus robur</i>		Pelēču pagasts
56.	945045	potenciāls	parastais ozols	<i>Quercus robur</i>		Pelēču pagasts
57.	945046	potenciāls	parastais ozols	<i>Quercus robur</i>		Pelēču pagasts
58.	243898	valsts nozīmes	parastā liepa	<i>Tilia cordata</i>	Preiļu parka liepa	Preiļi
59.	244692	valsts nozīmes	sudraba kļava	<i>Acer saccharinum</i>	Preiļu sudraba kļava	Preiļi
60.	244693	valsts nozīmes	parastais ozols	<i>Quercus robur</i>		Preiļi
61.	247885	valsts nozīmes	parastā liepa	<i>Tilia cordata</i>	Preiļu pils mūru liepa	Preiļi
62.	247886	valsts nozīmes	parastais ozols	<i>Quercus robur</i>		Preiļi
63.	248283	valsts nozīmes	parastā kļava	<i>Acer platanoides</i>	Preiļu parka kļava	Preiļi
64.	248284	valsts nozīmes	parastais osis	<i>Fraxinus excelsior</i>	Preiļu parka osis	Preiļi

Nr. p. k.	ID	Vērtību kategorija	Suga un ģints (latviešu val.)	Suga un ģints (latīņu val.)	Nosaukums	Teritoriālā vienība
65.	510102	valsts nozīmes	parastā egle	<i>Picea abies</i>		Preiļi
66.	510902	valsts nozīmes	parastā liepa	<i>Tilia cordata</i>		Preiļi
67.	510904	valsts nozīmes	parastais ozols	<i>Quercus robur</i>		Preiļi
68.	1083923	valsts nozīmes	parastā liepa	<i>Tilia cordata</i>		Preiļi
69.	1084323	valsts nozīmes	parastā liepa	<i>Tilia cordata</i>		Preiļi
70.	1084326	valsts nozīmes	parastā liepa	<i>Tilia cordata</i>		Preiļi
71.	247884	īpatnējs koks	parastā liepa	<i>Tilia cordata</i>	Stumbra liepa,	Preiļi
72.	1084324	sausoknis/kritala	parastā liepa	<i>Tilia cordata</i>		Preiļi
73.	1084325	sausoknis/kritala	parastā liepa	<i>Tilia cordata</i>		Preiļi
74.	243901	potenciāls	parastā liepa	<i>Tilia cordata</i>		Preiļi
75.	247892	potenciāls	parastais ozols	<i>Quercus robur</i>		Preiļi
76.	248289	potenciāls	parastā liepa	<i>Tilia cordata</i>		Preiļi
77.	248290	potenciāls	parastā liepa	<i>Tilia cordata</i>		Preiļi
78.	507356	potenciāls	Petrovskas papele	<i>Populus petrowskyana</i>		Preiļi
79.	507357	potenciāls	parastais ozols	<i>Quercus robur</i>		Preiļi
80.	509702	potenciāls	papele	<i>Populus spp.</i>		Preiļi
81.	510903	potenciāls	parastais ozols	<i>Quercus robur</i>		Preiļi
82.	951845	potenciāls	parastā kļava	<i>Acer platanoides</i>		Preiļi
83.	500930	valsts nozīmes	parastais ozols	<i>Quercus robur</i>		Preiļu pagasts
84.	944244	valsts nozīmes	parastā priede	<i>Pinus sylvestris</i>	Gatiņu māju dižpriede	Preiļu pagasts
85.	499723	valsts nozīmes	parastais ozols	<i>Quercus robur</i>	Pīlēgu māju ozols	Riebiņu pagasts
86.	499732	valsts nozīmes	parastais ozols	<i>Quercus robur</i>	Medvednieku izdegušais ozols	Riebiņu pagasts
87.	499733	valsts nozīmes	parastais ozols	<i>Quercus robur</i>		Riebiņu pagasts
88.	502539	valsts nozīmes	parastais ozols	<i>Quercus robur</i>	Krivāru ozols	Riebiņu pagasts
89.	1076241	valsts nozīmes	blīgzna (pūpolvītols)	<i>Salix caprea</i>	Osūnišu blīgzna	Riebiņu pagasts
90.	1092449	valsts nozīmes	parastā priede	<i>Pinus sylvestris</i>	Ostrovas priede	Riebiņu pagasts
91.		valsts nozīmes	parastā liepa	<i>cordata Tilia</i>	Senču kalna liepa	Riebiņu pagasts
92.	1135669	potenciāls	parastais ozols	<i>Quercus robur</i>		Riebiņu pagasts
93.	1104559	valsts nozīmes	parastā priede	<i>Pinus sylvestris</i>	Lazdānu kapu priede	Rožkalnu pagasts
94.		valsts nozīmes	parastais ozols	<i>Quercus robur</i>	Pūces dižozols	Rožkalnu pagasts
95.		valsts nozīmes	melnalksnis	<i>Alnus glutinosa</i>	V678 melnalksnis	Rožkalnu pagasts
96.	516904	potenciāls	apse	<i>Populus sp.</i>		Rožkalnu pagasts
97.	860384	potenciāls	parastā kļava	<i>Acer platanoides</i>		Rožkalnu pagasts
98.		potenciāls	parastais ozols	<i>Quercus robur</i>		Rožkalnu pagasts
99.	248296	valsts nozīmes	parastais ozols	<i>Quercus robur</i>		Rušonas pagasts
100.	249486	valsts nozīmes	parastā liepa	<i>Tilia cordata</i>		Rušonas pagasts
101.	536592	valsts nozīmes	parastais ozols	<i>Quercus robur</i>	Šerespoles ozols	Rušonas pagasts

Nr. p. k.	ID	Vērtību kategorija	Suga un ģints (latviešu val.)	Suga un ģints (latīņu val.)	Nosaukums	Teritoriālā vienība
102.	552718	valsts nozīmes	parastais ozols	<i>Quercus robur</i>	Kastīres dižozols	Rušonas pagasts
103.	776685	valsts nozīmes	parastā kļava	<i>Acer platanoides</i>	Šulcu kļava	Rušonas pagasts
104.	789188	valsts nozīmes	parastais osis	<i>Fraxinus excelsior</i>	Biržu osis	Rušonas pagasts
105.	789203	valsts nozīmes	parastā liepa	<i>Tilia cordata</i>	Kumelīšu liepa	Rušonas pagasts
106.	789229	valsts nozīmes	Eiropas lapegle	<i>Larix decidua</i>	Kļavsētu lapegle	Rušonas pagasts
107.	789246	valsts nozīmes	parastā priede	<i>Pinus sylvestris</i>	Tēraudu priede	Rušonas pagasts
108.	865985	valsts nozīmes	platlapu liepa	<i>Tilia platyphyllos</i>		Rušonas pagasts
109.	943848	valsts nozīmes	parastā priede	<i>Pinus sylvestris</i>		Rušonas pagasts
110.	943849	valsts nozīmes	melnalksnis	<i>Alnus glutinosa</i>	Geļenovas parka melnalksnis	Rušonas pagasts
111.	977801	valsts nozīmes	parastā liepa	<i>Tilia cordata</i>		Rušonas pagasts
112.	977802	valsts nozīmes	parastā liepa	<i>Tilia cordata</i>	Kropa dižliepa	Rušonas pagasts
113.	981000	valsts nozīmes	sarkanais ozols	<i>Quercus rubra</i>		Rušonas pagasts
114.	981001	valsts nozīmes	parastā liepa	<i>Tilia cordata</i>		Rušonas pagasts
115.		valsts nozīmes	parastā priede	<i>Pinus sylvestris</i>	Limanu priede	Rušonas pagasts
116.	788910	īpatnējs koks	parastais ozols	<i>Quercus robur</i>		Rušonas pagasts
117.	789187	īpatnējs koks	parastā liepa	<i>Tilia cordata</i>	Deviņstumburu liepa	Rušonas pagasts
118.	532929	potenciāls	Veimuta priede	<i>Pinus strobus</i>		Rušonas pagasts
119.	673217	potenciāls	parastais ozols	<i>Quercus robur</i>		Rušonas pagasts
120.	673218	potenciāls	parastais ozols	<i>Quercus robur</i>		Rušonas pagasts
121.	712054	potenciāls	parastā liepa	<i>Tilia cordata</i>		Rušonas pagasts
122.	788909	potenciāls	parastais ozols	<i>Quercus robur</i>		Rušonas pagasts
123.	789247	potenciāls	parastā priede	<i>Pinus sylvestris</i>		Rušonas pagasts
124.	834769	potenciāls	parastā liepa	<i>Tilia cordata</i>		Rušonas pagasts
125.	864383	potenciāls	parastā priede	<i>Pinus sylvestris</i>		Rušonas pagasts
126.	865187	potenciāls	Eiropas lapegle	<i>Larix decidua</i>		Rušonas pagasts
127.	865984	potenciāls	papele	<i>Populus spp.</i>		Rušonas pagasts
128.	943850	potenciāls	parastais ozols	<i>Quercus robur</i>		Rušonas pagasts
129.	943851	potenciāls	parastais ozols	<i>Quercus robur</i>		Rušonas pagasts
130.	987401	potenciāls	parastais ozols	<i>Quercus robur</i>		Rušonas pagasts
131.		potenciāls	Eiropas lapegle	<i>Larix decidua</i>		Rušonas pagasts
132.	673219	sausoknis/kritala	parastais ozols	<i>Quercus robur</i>		Rušonas pagasts
133.	500523	valsts nozīmes	parastais ozols	<i>Quercus robur</i>		Saunas pagasts
134.	500524	valsts nozīmes	parastais ozols	<i>Quercus robur</i>		Saunas pagasts
135.	1104560	valsts nozīmes	parastā liepa	<i>Tilia cordata</i>	Smelteru kapu liepa	Saunas pagasts
136.	499726	potenciāls	parastais ozols	<i>Quercus robur</i>		Saunas pagasts

Nr. p. k.	ID	Vērtību kategorija	Suga un ģints (latviešu val.)	Suga un ģints (latīņu val.)	Nosaukums	Teritoriālā vienība
137.	1100099	nav definēts	parastais ozols	<i>Quercus robur</i>	Baltā klāva ozols (nosaukums latgaļu valodu, latviski tulkojums-"Baltās kūts ozols")	Saunas pagasts
138.	489738	valsts nozīmes	parastais osis	<i>Fraxinus excelsior</i>	Sļozauka osis 2	Silajāņu pagasts
139.	489741	valsts nozīmes	parastais osis	<i>Fraxinus excelsior</i>	Šļozauku osis	Silajāņu pagasts
140.	500123	valsts nozīmes	trauslais vītols	<i>Salix fragilis</i>		Silajāņu pagasts
141.	514502	valsts nozīmes	parastā kļava	<i>Acer platanoides</i>	Sļozaukas kļava	Silajāņu pagasts
142.		valsts nozīmes	blīgzna (pūpolvītols)	<i>Salix caprea</i>	Ostrovas blīgzna	Silajāņu pagasts
143.	776684	nav definēts	parastā priede	<i>Pinus sylvestris</i>		Silajāņu pagasts
144.	175723	valsts nozīmes	parastā vīksna	<i>Ulmus laevis</i>	Liepiņu vīksna	Sīlukalna pagasts
145.	356587	valsts nozīmes	parastā liepa	<i>Tilia cordata</i>	Stārķiešu liepa	Sīlukalna pagasts
146.	426573	valsts nozīmes	parastais ozols	<i>Quercus robur</i>	Gribolvas ozols	Sīlukalna pagasts
147.	356392	valsts nozīmes	parastais ozols	<i>Quercus robur</i>	Dravnieks	Stabulnieku pagasts
148.	777512	valsts nozīmes	parastā priede	<i>Pinus sylvestris</i>		Stabulnieku pagasts
149.	797682	valsts nozīmes	parastais ozols	<i>Quercus robur</i>		Stabulnieku pagasts
150.	789014	potenciāls	parastais ozols	<i>Quercus robur</i>		Stabulnieku pagasts
151.	205083	valsts nozīmes	parastais ozols	<i>Quercus robur</i>	Salniņu ozols	Upmalas pagasts
152.	205483	valsts nozīmes	parastais ozols	<i>Quercus robur</i>		Upmalas pagasts
153.	206284	valsts nozīmes	parastais osis	<i>Fraxinus excelsior</i>		Upmalas pagasts
154.	240287	valsts nozīmes	parastā vīksna	<i>Ulmus laevis</i>	Svalbišku vīksna	Upmalas pagasts
155.	688458	valsts nozīmes	baltais vītols	<i>Salix alba</i>		Upmalas pagasts
156.	874390	valsts nozīmes	parastais ozols	<i>Quercus robur</i>		Upmalas pagasts
157.	1066498	valsts nozīmes	baltais vītols	<i>Salix alba</i>	Vanagu vītols	Upmalas pagasts
158.	1081516	valsts nozīmes	parastā priede	<i>Pinus sylvestris</i>	Vārkavas kapu priede	Upmalas pagasts
159.	1098086	valsts nozīmes	parastais osis	<i>Fraxinus excelsior</i>	Vārkavas parka osis	Upmalas pagasts
160.		valsts nozīmes	parastais ozols	<i>Quercus robur</i>		Upmalas pagasts
161.		valsts nozīmes	parastais ozols	<i>Quercus robur</i>	Janovas dižozols	Upmalas pagasts
162.		potenciāls	parastā liepa	<i>Tilia cordata</i>		Upmalas pagasts
163.		potenciāls	parastais osis	<i>Fraxinus excelsior</i>	Kaļvu osis	Upmalas pagasts
164.		potenciāls	parastais ozols	<i>Quercus robur</i>		Upmalas pagasts
165.	705654	valsts nozīmes	parastā liepa	<i>Tilia cordata</i>	Pilišku liepa	Vārkavas pagasts
166.	705655	valsts nozīmes	parastā priede	<i>Pinus sylvestris</i>		Vārkavas pagasts

Nr. p. k.	ID	Vērtību kategorija	Suga un ģints (latviešu val.)	Suga un ģints (latīņu val.)	Nosaukums	Teritoriālā vienība
167.		valsts nozīmes	parastā priede	<i>Pinus sylvestris</i>	V750 priede	Vārkavas pagasts
168.		valsts nozīmes	parastā liepa	<i>Tilia cordata</i>	Lomu liepa	Vārkavas pagasts
169.	706054	potenciāls	parastā egle	<i>Picea abies</i>		Vārkavas pagasts
170.	705656	sausoknis/kritala	āra bērzs	<i>Betula pendula</i>		Vārkavas pagasts

#### Aizsargājamo akmeņu (dižakmeņu) saraksts

Nr. p. k.	ID	Nosaukums	Teritoriālā vienība
1.	14545	Ruskuļu Lielais akmens, Ruskuļu akmens, Ruskuļu bedrīšakmens, Velna ceplis	Aglonas pagasts



## 4. PIELIKUMS Valsts aizsargājamie kultūras pieminekļi

### Valsts aizsargājamo kultūras pieminekļu saraksts un to aizsargjoslas (aizsardzības zonas)

Nr. p. k.	Aizsardzības numurs	Pieminekļa nosaukums	Vērtības un tipoloģiskā grupa	Teritoriālā vienība	Atrašanās vieta	Aizsargjosla (aizsardzības zona)
1.	1885	Biešēnu pilskalns	Vietējās nozīmes – Arheoloģija	Aglonas pagasts	Biešēnos, Biešēnu ezera pussalā	500 m
2.	1886	Upursalas pilskalns (Upurkalns) ar apmetni	Valsts nozīmes – Arheoloģija	Aglonas pagasts	Cirīšu ezera Upursalā	500 m
3.	1887	Gorodokas pilskalns	Valsts nozīmes – Arheoloģija	Aglonas pagasts	Gorodoka	500 m
4.	1888	Kameņecas Lielais akmens - kulta vieta	Reģiona nozīmes – Arheoloģija	Aglonas pagasts	Jaunaglona; Kameņecas muižas parkā	500 m
5.	1889	Jokstu senkapi (Mogilņiks, Jokstu kurgāns)	Vietējās nozīmes – Arheoloģija	Aglonas pagasts	Jokstos, Višķu lielceļa labajā pusē	500 m
6.	1890	Kapiņu senkapi	Reģiona nozīmes – Arheoloģija	Aglonas pagasts	Kapiņi; Aglonas - Kapiņu lielceļa labajā pusē	500 m
7.	1891	Leitānu senkapi	Reģiona nozīmes – Arheoloģija	Aglonas pagasts	Leitāni; Aglonas - Višķu lielceļa kreisajā pusē	500 m
8.	1892	Livdanišķu senkapi	Reģiona nozīmes – Arheoloģija	Aglonas pagasts	Livdanišķi; Tartakas upītes krastā	500 m
9.	1893	Madalānu pilskalns un senkapi	Valsts nozīmes – Arheoloģija	Aglonas pagasts	Madalānos	500 m
10.	1894	Gūtiņu pilskalns	Valsts nozīmes – Arheoloģija	Aglonas pagasts	pie Gūtiņiem, Pikalnes (Pakalnes) ezera ZA krastā	500 m
11.	1895	Senkapi	Reģiona nozīmes – Arheoloģija	Aglonas pagasts	pie Jokstiem	500 m
12.	1896	Reuta kalns - pilskalns	Valsts nozīmes – Arheoloģija	Aglonas pagasts	pie Kameņecas, pie Ilzas ezera	500 m
13.	1897	Ruskuļu Lielais akmens - kulta vieta	Valsts nozīmes – Arheoloģija	Aglonas pagasts	Ruskuļi	500 m

Nr. p. k.	Aizsardzības numurs	Pieminekļa nosaukums	Vērtības un tipoloģiskā grupa	Teritoriālā vienība	Atrašanās vieta	Aizsargjosla (aizsardzības zona)
14.	1898	Sekļu pilskalns	Vietējās nozīmes – Arheoloģija	Aglonas pagasts	Sekļi; Mazā Dubuļka ezera D galā	500 m
15.	1899	Sekļu - Daukstu senkapi	Reģiona nozīmes – Arheoloģija	Aglonas pagasts	Sekļa Daukšti	500 m
16.	1900	Siladaukstu senkapi	Reģiona nozīmes – Arheoloģija	Aglonas pagasts	Sila Daukšti	500 m
17.	1901	Skuju pilskalns	Valsts nozīmes – Arheoloģija	Aglonas pagasts	Skujas	500 m
18.	1902	Skuju senkapi	Vietējās nozīmes – Arheoloģija	Aglonas pagasts	Skujas; Skujās	500 m
19.	1903	Valaiņu pilskalns	Reģiona nozīmes – Arheoloģija	Aglonas pagasts	Valaiņi; pie Sauleskalniem	500 m
20.	4082	Altāris	Valsts nozīmes – Māksla	Aglonas pagasts	Aglona; Aglonas Bazilikā	Ietilpst Aglonas katoļu bazilikas un klostera apbūves teritorijā
21.	4083	Ērģeļu prospekts	Valsts nozīmes – Māksla	Aglonas pagasts	Aglona; Aglonas Bazilikā	Ietilpst Aglonas katoļu bazilikas un klostera apbūves teritorijā
22.	4084	Ērģeles	Valsts nozīmes – Māksla	Aglonas pagasts	Aglona; Aglonas Bazilikā	Ietilpst Aglonas katoļu bazilikas un klostera apbūves teritorijā
23.	4096	Kancele	Valsts nozīmes – Māksla	Aglonas pagasts	Aglona; Aglonas Bazilikā	Ietilpst Aglonas katoļu bazilikas un klostera apbūves teritorijā
24.	4097	Kreisais sānu altāris ar gleznām (2)	Valsts nozīmes – Māksla	Aglonas pagasts	Aglona; Aglonas Bazilikā	Ietilpst Aglonas katoļu bazilikas un klostera apbūves teritorijā
25.	4098	Labējais sānu altāris ar gleznām (2)	Valsts nozīmes – Māksla	Aglonas pagasts	Aglona; Aglonas Bazilikā	Ietilpst Aglonas katoļu bazilikas un klostera apbūves teritorijā
26.	4099	Sānu altāri (2) ar gleznojumiem medaljonos (15)	Valsts nozīmes – Māksla	Aglonas pagasts	Aglona; Aglonas Bazilikā	Ietilpst Aglonas katoļu bazilikas un klostera apbūves teritorijā

Nr. p. k.	Aizsardzības numurs	Pieminekļa nosaukums	Vērtības un tipoloģiskā grupa	Teritoriālā vienība	Atrašanās vieta	Aizsargjosla (aizsardzības zona)
27.	4101	Altāris	Valsts nozīmes – Māksla	Aglonas pagasts	Kapiņi; Bērzgales (Biržgaļu) katoļu baznīcā	Ietilpst Bērzgales (Biržgaļu) katoļu baznīcas apbūves teritorijā
28.	4102	Ērģeļu prospekts	Valsts nozīmes – Māksla	Aglonas pagasts	Kapiņi; Bērzgales (Biržgaļu) katoļu baznīcā	Ietilpst Bērzgales (Biržgaļu) katoļu baznīcas apbūves teritorijā
29.	4103	Ērģeles	Valsts nozīmes – Māksla	Aglonas pagasts	Kapiņi; Bērzgales (Biržgaļu) katoļu baznīcā	Ietilpst Bērzgales (Biržgaļu) katoļu baznīcas apbūves teritorijā
30.	6490	Aglonas katoļu bazilikas un klostera apbūve	Valsts nozīmes – Arhitektūra	Aglonas pagasts	Aglona	Individuālā aizsardzības zona saskaņā ar grafisko daļu
31.	6491	Aglonas Bazilika	Valsts nozīmes – Arhitektūra	Aglonas pagasts	Aglona	Ietilpst Aglonas katoļu bazilikas un klostera apbūves teritorijā
32.	6492	Aglonas katoļu klosteris	Valsts nozīmes – Arhitektūra	Aglonas pagasts	Aglona; Aglonas Bazilikas teritorijā	Ietilpst Aglonas katoļu bazilikas un klostera apbūves teritorijā
33.	6493	Bērzgales (Biržgaļu) katoļu baznīcas apbūve	Valsts nozīmes – Arhitektūra	Aglonas pagasts	Kapiņi	500 m
34.	6494	Bērzgales (Biržgaļu) katoļu baznīca	Valsts nozīmes – Arhitektūra	Aglonas pagasts	Kapiņi	Ietilpst Bērzgales (Biržgaļu) katoļu baznīcas apbūves teritorijā
35.	6495	Zvanu tornis	Valsts nozīmes – Arhitektūra	Aglonas pagasts	Kapiņi; Bērzgales (Biržgaļu) katoļu baznīca	Ietilpst Bērzgales (Biržgaļu) katoļu baznīcas apbūves teritorijā
36.	49	Dzejnieka Raiņa dzīves vieta	Reģiona nozīmes – Vēsturiska notikuma vieta	Aizkalnes pagasts	Jasmuižā	500 m
37.	1904	Aizkalnes senkapi	Valsts nozīmes – Arheoloģija	Aizkalnes pagasts	Aizkalnes skolas pagalmā un dārzā, Jašas upes labajā krastā	500 m

Nr. p. k.	Aizsardzības numurs	Pieminekļa nosaukums	Vērtības un tipoloģiskā grupa	Teritoriālā vienība	Atrašanās vieta	Aizsargjosla (aizsardzības zona)
38.	1905	Feldhofas senkapi un apmetne	Valsts nozīmes – Arheoloģija	Aizkalnes pagasts	Feldgofa; Jašas upes labajā krastā	500 m
39.	1906	Gāgu senkapi	Reģiona nozīmes – Arheoloģija	Aizkalnes pagasts	Gāgas; Jašas upes labajā krastā pie kapsētas	500 m
40.	8787	Aizkalnes pareizticīgo baznīca	Reģiona nozīmes – Arhitektūra	Aizkalnes pagasts	Aizkalne; Aizkalnes pareizticīgo baznīca	500 m
41.	1907	Karakapu senkapi (Kara kapi)	Reģiona nozīmes – Arheoloģija	Galēnu pagasts	Karakapos	500 m
42.	1914	Baraukas pilskalns	Valsts nozīmes – Arheoloģija	Pelēču pagasts	Baraukā, Vārdavas upes labajā krastā	500 m
43.	1915	Gribustānu senkapi (Franču kapi)	Reģiona nozīmes – Arheoloģija	Pelēču pagasts	Gribustānos	500 m
44.	1916	Livmanu senkapi	Vietējās nozīmes – Arheoloģija	Pelēču pagasts	Livmaņi	500 m
45.	1917	Maskevicišķu senkapi	Valsts nozīmes – Arheoloģija	Pelēču pagasts	Maskeviciški	500 m
46.	1918	Pelēču - Bramaņu senkapi	Vietējās nozīmes – Arheoloģija	Pelēču pagasts	Pelēčos - Bramaņos	500 m
47.	1919	Rošmaņu senkapi (Vaidu kalns)	Reģiona nozīmes – Arheoloģija	Pelēču pagasts	Rošmoni	500 m
48.	4114	Altāris	Valsts nozīmes – Māksla	Pelēču pagasts	Gubaniški; Gornejiešu kapličā	Ietilpst Gornejiešu (Gornajašu) kapličas teritorijā
49.	4118	Altāris	Valsts nozīmes – Māksla	Pelēču pagasts	Nīdermuiža; Nīdermuižas katoļu baznīcā	Individuālā aizsardzības zona tiek noteikta pa Nīdermuižas katoļu baznīcas ēkas perimetru
50.	4119	Ērģeļu prospekts	Valsts nozīmes – Māksla	Pelēču pagasts	Nīdermuižas katoļu baznīcā	Individuālā aizsardzības zona tiek noteikta pa Nīdermuižas katoļu baznīcas ēkas perimetru

Nr. p. k.	Aizsardzības numurs	Pieminekļa nosaukums	Vērtības un tipoloģiskā grupa	Teritoriālā vienība	Atrašanās vieta	Aizsargjosla (aizsardzības zona)
51.	4120	Ērģeles	Valsts nozīmes – Māksla	Pelēču pagasts	Nīdermuiža; Nīdermuižas katoļu baznīcā	Individuālā aizsardzības zona tiek noteikta pa Nīdermuižas katoļu baznīcas ēkas perimetru
52.	6497	Gornejiešu (Gornajašu) kapliča	Valsts nozīmes – Arhitektūra	Pelēču pagasts	Gornajašos	500 m
53.	8922	Kalvānu pilskalns	Reģiona nozīmes – Arheoloģija	Pelēču pagasts	Novoseljes kapsētā starp Limankas un Pelēču ezeriem	Individuālā aizsardzības zona saskaņā ar grafisko daļu
54.	9303	Bramaņu krucifikss ar jumtiņu	Reģiona nozīmes – Māksla	Pelēču pagasts		Individuālā aizsardzības zona saskaņā ar grafisko daļu
55.	4123	Ērģeles	Reģiona nozīmes – Māksla	Preiļi	Tirgus laukums 11; Preiļu katoļu baznīcā	Individuālā aizsardzības zona tiek noteikta pa Preiļu katoļu baznīcas ēkas perimetru
56.	6498	Preiļu muižas apbūve	Valsts nozīmes – Arhitektūra	Preiļi	Preiļi, Preiļu muižā	100 m
57.	6499	Pils	Valsts nozīmes – Arhitektūra	Preiļi	Preiļi, Preiļu muižā	Ietilpst Preiļu muižas apbūves teritorijā
58.	6500	Kapela	Valsts nozīmes – Arhitektūra	Preiļi	Preiļi, Preiļu muižā	Ietilpst Preiļu muižas apbūves teritorijā
59.	6501	Stallis	Valsts nozīmes – Arhitektūra	Preiļi	Preiļi, Preiļu muižā	Ietilpst Preiļu muižas apbūves teritorijā
60.	6502	Vārti	Valsts nozīmes – Arhitektūra	Preiļi	Preiļi, Preiļu muižā	Ietilpst Preiļu muižas apbūves teritorijā
61.	6503	Vārti	Valsts nozīmes – Arhitektūra	Preiļi	Preiļi, Preiļu muižā	Ietilpst Preiļu muižas apbūves teritorijā
62.	6504	Vārtsarga namiņš	Valsts nozīmes – Arhitektūra	Preiļi	Preiļi, Preiļu muižā	Ietilpst Preiļu muižas apbūves teritorijā
63.	6505	Parks	Valsts nozīmes – Arhitektūra	Preiļi	Preiļi, Preiļu muižā	Ietilpst Preiļu muižas apbūves teritorijā

Nr. p. k.	Aizsardzības numurs	Pieminekļa nosaukums	Vērtības un tipoloģiskā grupa	Teritoriālā vienība	Atrašanās vieta	Aizsargjosla (aizsardzības zona)
64.	1920	Anspoku pilskalns	Reģiona nozīmes – Arheoloģija	Preiļu pagasts	pie bij. Anspoku muižas, Preiļupītes labajā krastā	500 m
65.	1921	Plivdu pilskalns	Reģiona nozīmes – Arheoloģija	Preiļu pagasts	Plivdās, Preiļupītes kreisajā krastā	500 m
66.	9041	Moskvinas vecticībnieku kopienas lūgšanu nams	Vietējās nozīmes – Arhitektūra	Preiļu pagasts	Moskvina; "Moskvinas vecticībnieku draudze"	Individuālā aizsardzības zona saskaņā ar grafisko daļu
67.	4129	Cilnis "Svētais vakarēdiens"	Valsts nozīmes – Māksla	Riebiņu pagasts	Riebiņi; Riebiņu katoļu baznīcā	Individuālā aizsardzības zona tiek noteikta pa Riebiņu katoļu baznīcas ēkas perimetru
68.	8574	Riebiņu muižas kungu māja	Reģiona nozīmes – Arhitektūra	Riebiņu pagasts		500 m
69.	8547	Arendoles muižas kungu māja	Reģiona nozīmes – Arhitektūra	Rožkalnu pagasts		500 m
70.	1924	Šnepstu pilskalns (Lielais kalns) ar apmetni	Valsts nozīmes – Arheoloģija	Rušonas pagasts	Šnepsti	500 m
71.	1925	Kastires senkapi	Vietējās nozīmes – Arheoloģija	Rušonas pagasts	Kastīre; pie Jašas ezera	500 m
72.	1926	Kastires Soda kalns (Lielais kalns, Dārza kalns) - soda vieta	Vietējās nozīmes – Arheoloģija	Rušonas pagasts	Kastīre; pie Jašas upes iztekas no Jašas ezera	500 m
73.	1927	Kategrades pilskalns (Gorodok)	Valsts nozīmes – Arheoloģija	Rušonas pagasts	Kategrade	500 m
74.	1928	Krupenišķu pilskalns (Gorodok)	Valsts nozīmes – Arheoloģija	Rušonas pagasts	Krupenišķi; Zalvu ezera A krastā	500 m
75.	1929	Grebežu senkapi (Maskaļu kalniņš)	Vietējās nozīmes – Arheoloģija	Rušonas pagasts	Lejas Grebežos	500 m
76.	1931	Ludvigovas senkapi I (Bogomolkas kalns)	Valsts nozīmes – Arheoloģija	Rušonas pagasts	Ludvigova; Stupānu ezera krastā	500 m
77.	1932	Kurtoša (Rušonas) pilskalns	Reģiona nozīmes – Arheoloģija	Rušonas pagasts	Mazajos Muceniekos pie Kurtoša ezera	500 m

Nr. p. k.	Aizsardzības numurs	Pieminekļa nosaukums	Vērtības un tipoloģiskā grupa	Teritoriālā vienība	Atrašanās vieta	Aizsargjosla (aizsardzības zona)
78.	1933	Kristapēnu senkapi un apmetne	Valsts nozīmes – Arheoloģija	Rušonas pagasts	pie Kristapēnu kapsētas	500 m
79.	1934	Pokšānu senkapi	Valsts nozīmes – Arheoloģija	Rušonas pagasts	Pokšāni	500 m
80.	1935	Rušenicas pilskalns	Valsts nozīmes – Arheoloģija	Rušonas pagasts	Rušas upes labajā krastā	500 m
81.	1936	Liepu salas apmetne	Valsts nozīmes – Arheoloģija	Rušonas pagasts	Rušonas ezera Govsaliņā (Liepu salā)	500 m
82.	1937	Upurkalns ar akmeni - kulta vieta	Valsts nozīmes – Arheoloģija	Rušonas pagasts	Rušonas ezera Lielajā salā (Upursalā)	500 m
83.	1938	Spuldziņu Melnais kalns - kulta vieta	Reģiona nozīmes – Arheoloģija	Rušonas pagasts	Spuldzeņi	500 m
84.	1939	Stupānu senkapi	Vietējās nozīmes – Arheoloģija	Rušonas pagasts	Stupāni; Meireļa ezera tuvumā	500 m
85.	6506	Rušonu katoļu baznīcas apbūve	Valsts nozīmes – Arhitektūra	Rušonas pagasts	Vecrušonā	500 m
86.	6507	Rušonu katoļu baznīca	Valsts nozīmes – Arhitektūra	Rušonas pagasts	Vecrušonā	Ietilpst Rušonu katoļu baznīcas apbūves teritorijā
87.	6508	Klosteris	Valsts nozīmes – Arhitektūra	Rušonas pagasts	Vecrušonā, Rušonu katoļu baznīcas teritorijā	Ietilpst Rušonu katoļu baznīcas apbūves teritorijā
88.	6509	Žogs	Valsts nozīmes – Arhitektūra	Rušonas pagasts	Vecrušonā, Rušonu katoļu baznīcas teritorijā	Ietilpst Rušonu katoļu baznīcas apbūves teritorijā
89.	1940	Skuteļu senkapi	Vietējās nozīmes – Arheoloģija	Saunas pagasts	Skuteļos	500 m
90.	6129	Pastaru vējdzirnavas	Valsts nozīmes – Arhitektūra	Stabulnieku pagasts	Dravniekos	500 m
91.	1947	Brokovsku viduslaiku kapi (Vecie Brokovsku kapi)	Vietējās nozīmes – Arheoloģija	Upmalas pagasts	Brokovski; Dubnas upes labajā krastā	500 m
92.	1948	Čeirānu senkapi	Reģiona nozīmes – Arheoloģija	Upmalas pagasts	Čeirānos	500 m

Nr. p. k.	Aizsardzības numurs	Pieminekļa nosaukums	Vērtības un tipoloģiskā grupa	Teritoriālā vienība	Atrašanās vieta	Aizsargjosla (aizsardzības zona)
93.	1950	Odzenes apmetne	Valsts nozīmes – Arheoloģija	Upmalas pagasts	pie Odzenes strauta ietekas Dubnas upē	500 m
94.	4133	Ērģeles	Reģiona nozīmes – Māksla	Upmalas pagasts	Vārkava; Vārkavas katoļu baznīcā	Ietilpst Vārkavas Sv. Trīsvienības Romas katoļu baznīcas teritorijā
95.	8593	Vārkavas Sv. Trīsvienības Romas katoļu baznīca	Reģiona nozīmes – Arhitektūra	Upmalas pagasts	Vārkava	500 m
96.	8594	Vārkavas (Vecvārkavas) muižas pils	Reģiona nozīmes – Arhitektūra	Upmalas pagasts	Vārkava; Skolas iela 5	500 m
97.	1951	Ančkinu senkapi II	Valsts nozīmes – Arheoloģija	Vārkavas pagasts	Ančkini; Ančkinu - Vārkavas lielceļa kreisajā pusē	500 m
98.	1952	Ančkinu senkapi I	Reģiona nozīmes – Arheoloģija	Vārkavas pagasts	Ančkini; Feimankas upes labajā krastā	500 m
99.	1953	Dovules senkapi	Reģiona nozīmes – Arheoloģija	Vārkavas pagasts	bij. Dovules muižā	500 m
100.	1954	Bučku senkapi	Reģiona nozīmes – Arheoloģija	Vārkavas pagasts	Bučkas; Bleida ezera krastā	500 m
101.	1955	Gavarišķu senkapi	Valsts nozīmes – Arheoloģija	Vārkavas pagasts	Gavarišķas; pie Zaķišiem un Šnigerovkas upītes	500 m
102.	1956	Zaķišu senkapi	Reģiona nozīmes – Arheoloģija	Vārkavas pagasts	pie bij. Zaķišu skolas	500 m
103.	1957	Pilišķu pilskalns	Valsts nozīmes – Arheoloģija	Vārkavas pagasts	Pilišķas	500 m

#### Kultūras pieminekļi no blakus esošajiem novadiem (aizsargjosla / aizsardzības zona skar Preiļu novada teritoriju)

Nr. p.k.	Aizsardzības numurs	Pieminekļa nosaukums	Vērtības un tipoloģiskā grupa	Teritoriālā vienība	Atrašanās vieta	Aizsargjosla (aizsardzības zona)
1.	716	Ezerstarpu senkapi	Reģiona nozīmes – Arheoloģija	Augšdaugavas novads, Višķu pagasts	Ezerstarpi	500 m
2.	1080	Ekstu senkapi	Reģiona nozīmes – Arheoloģija	Krāslavas novads, Šķeltonas pagasts	pie Ekstu kapsētas, Bor - Ekstos	500 m



Nr. p.k.	Aizsardzības numurs	Pieminekļa nosaukums	Vērtības un tipoloģiskā grupa	Teritoriālā vienība	Atrašanās vieta	Aizsargjosla (aizsardzības zona)
3.	1127	Reļņģu - Reļņģu senkapi	Valsts nozīmes – Arheoloģija	Krāslavas novads, Kastuļģnas pagasts	Reļņģi	500 m
4.	1983	Krupeniģģu senkapi (Kara kapi)	Valsts nozīmes – Arheoloģija	Rēzeknes novads, Feimaņu pagasts	Krupeniģģi Zalvu ezera A krastā	500 m
5.	1984	Leiņģukalna senkapi	Valsts nozīmes – Arheoloģija	Rēzeknes novads, Feimaņu pagasts	Leiņģakolns Feimankas upģtes labajā krastā	500 m

#### No saraksta izslēģtie kultģras pieminekģi

Nr. p. k.	Aizsardzģbas numurs	Pieminekģļa nosaukums	Vērtģbas un tipoloģģskā grupa	Teritoriālā vienģba	Atraģnāģ vieta	Izslēģģanas datums
1.	1908	Karakapu pilskalns	Vietēģģas nozģmes – Arheoloģģja	Galēģģu pagasts	Karakapos un Zeimuģģos	2022. gada 30. decembris
2.	1930	Ludvigovas senkapi II	Valsts nozģmes – Arheoloģģja	Ruģģonas pagasts	Ludvigova	2022. gada 30. decembris
3.	1949	Sempeģļa kalns - senkapi	Vietēģģas nozģmes – Arheoloģģja	Upmalas pagasts	Lielkazeros	2022. gada 30. decembris

## 5. PIELIKUMS Virszemes ūdensobjekti

### Ūdensteču saraksts un to aizsargjoslas

Nr. p. k.	Nosaukums	Objekta veids	Garuma kategorija <sup>5</sup>	Garums	Virszemes ūdensobjektu vides un dabas resursu aizsargjoslas platums		Publiskā upe (pēc Civillikuma)
					Lauku teritorija <sup>6</sup>	Apdzīvotā vietā (pilsēta / ciems) <sup>7</sup>	
1.	Aglonas ezera strauts	strauts	4	0,5 km	10 m	10 m (Aglona)	
2.	Anča grovs	grāvis	–	4,2 km	10 m	–	
3.	Augšdedze	upe	4	2,6 km	10 m	–	
4.	Bārzupe	upe	–	3,9 km	10 m	–	
5.	Bleideņa	upe	4	~3,4 km	10 m	–	
6.	Čornaja	upe	3	10 km	50 m	–	
7.	Deukļupe	upe	4	8 km	10 m	–	
8.	Dubna	upe	1	105 km	300 m / vai arī visā applūstošās teritorijas platumā	10 (Vanagi, Vecvārkava) / vai arī visā applūstošās teritorijas platumā	Publiskā upe no iztekas no Sivera līdz ietekai Daugavā
9.	Dzalbovka	upe	4	1,6 km	10 m	–	
10.	Dzilna	upe	3	15 km	50 m	–	
11.	Dzilnas grāvis	grāvis	4	1,2 km	10 m / vai arī visā applūstošās teritorijas platumā	–	
12.	Eglupe	upe	–	2,8 km	10 m	–	
13.	Eikšas grāvis	grāvis	–	0,6 km	10 m	–	
14.	Feimanka	upe	2	72 km	100 m / vai arī visā applūstošās teritorijas platumā	10 m (Dzeņi, Līči, Riebiņi, Silajāņi)	
15.	Gaspažu upeite	upe	–	1,5 km	10 m	–	
16.	Gubaika	upe	4	10 km	10 m	10 m (Ārdava)	
17.	Īvaise	upe	–	3,6 km	10 m	–	
18.	Īvaisis	upe	3	10 km	50 m	–	
19.	Jaša	upe	2	28 km	100 m	10 m (Aizkalne, Kastīre, Pelēči)	
20.	Jašores strauts	strauts	3	13 km	50 m	–	
21.	Kažova	upe	3	15 km	50 m	–	
22.	Kolupe	upe	2	32 km	100 m	–	
23.	Korneņa	upe	–	3,1 km	10 m	10 m (Galēni)	

<sup>5</sup> Ministru kabineta 2018. gada 3. jūlija noteikumi Nr.397 "Noteikumi par ūdens saimniecisko iecirkņu klasifikatoru"

<sup>6</sup> Ūdenstecei ar applūstošo teritoriju – ne mazāk kā visas applūstošās teritorijas platumā līdz ūdens līmenim neatkarīgi no 1.tabulā noteiktā minimālā aizsargjoslas platuma

<sup>7</sup> Gar ūdenstecei ar applūstošu teritoriju – visā tās platumā vai ne mazāk kā līdz esošai norobežojošai būvei (ceļa uzbērumam, aizsargdambim), ja aiz tās esošā teritorija neapplūst

Nr. p. k.	Nosaukums	Objekta veids	Garuma kategorija <sup>5</sup>	Garums	Virszemes ūdensobjektu vides un dabas resursu aizsargjoslas platums		Publiskā upe (pēc Civillikuma)
					Lauku teritorija <sup>6</sup>	Apdzīvotā vietā (pilsēta / ciems) <sup>7</sup>	
24.	Kozupeite	strauts	–	2 km	10 m	–	
25.	Kucepe	upe	4	5 km	10 m	–	
26.	Laipa	upe	–	1,9 km	10 m	–	
27.	Leičupe	upe	4	12 km	10 m	–	
28.	Lēcija	upe	4	10 km	10 m	–	
29.	Malmuta	upe	3	~22,5 km	50 m	–	
30.	Malnaviņa	upe	4	6 km	10 m	10 m (Rimicāni)	
31.	Maļa	upe	–	3,1 km	10 m	–	
32.	Malta	upe	1	105 km	300 m / vai arī visā applūstošās teritorijas platumā	–	
33.	Mazā Ūša	upe	–	1,5 km	10 m	–	
34.	Mozuļu grāvis	grāvis	3	10,3 km	50 m	–	
35.	Neica	upe	–	4,5 km	10 m	–	
36.	Oposta ezera strauts	strauts	4	0,9 km	10 m	–	
37.	Ostrovās grāvis	grāvis	4	3 km	10 m	–	
38.	Paršučka	upe	4	5 km	10 m	–	
39.	Preiļupe	upe	3	19 km	50 m	10 m (Preiļi)	
40.	Raudupeite	upe	4	6 km	10 m	–	
41.	Ruskuļu ezera strauts	strauts	4	0,5 km	10 m	–	
42.	Rušenica	upe	4	2,6 km	10 m	–	
43.	Rūbežneica	upe	4	4 km	10 m	–	
44.	Rūbežneica	upe	4	3,9 km	10 m	–	
45.	Salamaška	upe	–	~2,3 km	10 m	–	
46.	Salcinkas upīte	upe	–	1,9 km	10 m	–	
47.	Salupīte	upe	–	2,3 km	10 m	–	
48.	Sanaude	upe	3	14 km	50 m	–	
49.	Sauna	upe	2	41 km	100 m	–	
50.	Soltupeite	upe	4	2,9 km	10 m	–	
51.	Strimina poldera apvadkanāls	kanāls	4	5 km	10 m	10 m (Pelēči)	
52.	Sumanka	upe	3	15 km	50 m	–	
53.	Šustjanka	upe	4	8 km	10 m	–	
54.	Tartaks	upe	2	18 km	100 m	10 m (Jaunaglona)	
55.	Ūdzeņa	upe	3	17 km	50 m	10 m (Vārkava)	
56.	Ūša (Oša)	upe	2	60 km	100 m	–	
57.	Vaižanka	upe	4	4 km	10 m	–	
58.	Varakļānu strauts	strauts	3	13 km	50 m	–	

Nr. p. k.	Nosaukums	Objekta veids	Garuma kategorija <sup>5</sup>	Garums	Virszemes ūdensobjektu vides un dabas resursu aizsargjoslas platums		Publiskā upe (pēc Civillikuma)
					Lauku teritorija <sup>6</sup>	Apdzīvotā vietā (pilsēta / ciems) <sup>7</sup>	
59.	Veirūgne	upe	3	0,9 km	50 m	–	
60.	Vordauka	upe	3	11,9 km	50 m	–	
61.	Zelta upīte	upe	4	10 km	10 m	–	
62.	Zviergža	upe	4	11 km	10 m	–	

### Ūdenstilpņu saraksts un to aizsargjoslas

Nr. p. k.	Nosaukums	Objekta veids	Platība	Aizsargjoslas platums		Publiskais ezers (pēc Civillikuma)
				Lauku teritorija	Apdzīvotā vietā (pilsēta / ciems)	
1.	Aglonas (Egles) ezers	ezers	31,7 ha	100 m	20 m (Aglona)	
2.	Aleksandrovas ezers	ezers	2,7 ha	10 m	–	
3.	Astraginu ezers (Gluhars)	ezers	2,3 ha	10 m	–	
4.	Ārdavas (Vordives) ezers	ezers	68,7 ha	100 m	–	
5.	Badijs	ezers	1 ha	10 m	–	
6.	Baibas ezers	ezers	1,4 ha	10 m	–	
7.	Beļetņiku ezers	ezers	1,3 ha	10 m	–	
8.	Bicānu ezers	ezers	149,4 ha	300 m	–	Publiskais ezers
9.	Biešons	ezers	64,2 ha	100 m	–	
10.	Biržkalna (Bieržgaļa) ezers	ezers	272,2 ha	300 m	–	Publiskais ezers
11.	Bleidas ezers	ezers	33,8 ha	50 m	–	
12.	Bratišku ezers	ezers	3,4 ha	10 m	–	
13.	Ceperu ezers	ezers	2,7 ha	10 m	–	
14.	Ciriša ūdenskrātuve (Dziļūksnis; Jagodku ezers; Piertspakurs; Raudiņu ezers; Sekļu ezers; Tūleišu ezers)	ūdenskrātuve (uzpludinājums)	219 ha	300 m	–	
15.	Cirišs	ezers	630,6 ha	300 m	20 m (Aglona)	Publiskais ezers
16.	Dzalbu ezers	ezers	1,9 ha	10 m	–	
17.	Dzierkaļu ezers	ezers	5,4 ha	10 m	–	
18.	Eikša ezers	ezers	57,5 ha	100 m	10 m (Bašķi, Ozoli)	
19.	Esereits	ezers	<10 ha	10 m	–	
20.	Feimaņu ezers	ezers	625,7 ha	300 m	–	Publiskais ezers
21.	Gerlaks (Džerlaks)	ezers	37 ha	50 m	–	
22.	Gluhoje	ezers	0,3 ha	10 m	–	
23.	Gluhojes ezers	ezers	0,7 ha	10 m	–	
24.	Glušoks	ezers	1,6 ha	10 m	–	

Nr. p. k.	Nosaukums	Objekta veids	Platība	Aizsargjoslas platums		Publiskais ezers (pēc Civillikuma)
				Lauku teritorija	Apdzīvotā vieta (pilsēta / ciems)	
25.	Gudļevas ezers	ezers	4,7 ha	10 m	–	
26.	Guļbinka	ezers	1,8 ha	10 m	–	
27.	Indānu ezers	ezers	0,4 ha	10 m	–	
28.	Itiņka	ezers	1,5 ha	10 m	–	
29.	Jašazars (Jašas ezers)	ezers	107,6 ha	300 m	10 m (Kastīre)	
30.	Kameņecas Ilzis	ezers	33,5 ha	50 m	–	
31.	Karašu ezers	ezers	61,4 ha	50 m	–	
32.	Kategrades ezers	ezers	133,1 ha	300 m	–	
33.	Katleņš	ezers	1,1 ha	10 m	10 m (Jaunaglona)	
34.	Kaučers	ezers	49,9 ha	100 m	–	
35.	Kazimirovkas ezers	ezers	2 ha	10 m	–	
36.	Klāparu ezers	ezers	1,9 ha	10 m	–	
37.	Korna dzirnavezers	dzirnavezers	3 ha	10 m	–	
38.	Kovšiks	ezers	1,7 ha	10 m	–	
39.	Lielais Dubuļkas ezers	ezers	28,2 ha	100 m	–	
40.	Lielais Kolupa ezers	ezers	175 ha	300 m	–	Publiskais ezers
41.	Lielais Ostrovas ezers	ezers	20,8 ha	50 m	–	
42.	Lielā Kurtoša	ezers	48,8 ha	100 m	–	
43.	Lielā Solka	ezers	48,5 ha	100 m	–	
44.	Limanka	ezers	13 ha	50 m	–	
45.	Limins	ezers	6,7 ha	10 m	–	
46.	Markovas ezers	ezers	3 ha	10 m	–	
47.	Martas ezers	ezers	0,4 ha	10 m	–	
48.	Mazais Bašku ezers	ezers	0,2 ha	10 m	–	
49.	Mazais Dubuļkas ezers	ezers	6,2 ha	10 m	–	
50.	Mazais Ostrovas ezers	ezers	4,9 ha	10 m	–	
51.	Mazā Kurtoša	ezers	7 ha	10 m	–	
52.	Mazā Solka	ezers	27 ha	100 m	–	
53.	Meirauka	ezers	4,8 ha	10 m	–	
54.	Mičuļa dīķis	dīķis	0 ha	10 m	–	
55.	Morceņš	dīķis	<1 ha	–	10 m (Stabulnieki)	
56.	Nierezers	ezers	1,6 ha	10 m	–	
57.	Oklais ezers	ezers	0,5 ha	10 m	–	
58.	Oposta ezers	ezers	12,9 ha	50 m	–	
59.	Pakalnis	ezers	54,8 ha	100 m	–	
60.	Paļšas ezers	ezers	4,3 ha	10 m	–	
61.	Pelēča ezers	ezers	82 ha	100 m	–	Publiskais ezers

Nr. p. k.	Nosaukums	Objekta veids	Platība	Aizsargjoslas platums		Publiskais ezers (pēc Civillikuma)
				Lauku teritorija	Apdzīvotā vieta (pilsēta / ciems)	
62.	Pelēču HES ūdenskrātuve	ūdenskrātuve (uzpludinājums)	3,8 ha	10 m	–	
63.	Pīneņu ezers	ezers	4,5 ha	–	10 m (Pieniņi)	
64.	Preiļu pils dīķi	dīķu grupa	6,7 ha	–	10 m (Preiļi)	
65.	Raudas ezers	ezers	0,3 ha	10 m	–	
66.	Raudiņu ezers	ezers	7,3 ha	10 m	–	
67.	Riebiņu dzirnavezers	dzirnavezers	2 ha	–	10 m (Preiļi)	
68.	Rjabojes ezers	ezers	1 ha	10 m	–	
69.	Ruskuļu ezers	ezers	11 ha	50 m	–	
70.	Rušons (Rušiuns)	ezers	2373 ha	500 m	10 (Jaunaglona)	Publiskais ezers
71.	Salmejs	ezers	104,3 ha	300 m	10 m (Gaiļmuiža)	
72.	Sedežs	ezers	22,6 ha	50 m	–	
73.	Sekstu ezers	ezers	16,6 ha	50 m	–	
74.	Silajoņu prūds	dīķis	~2 ha	10 m	10 m (Silajāņi)	
75.	Sivera ezers	ezers	0,9 ha	10 m	–	
76.	Skudriņka	ezers	7,5 ha	10 m	–	
77.	Spuļdzineits (Spuļdzeņu ezers)	ezers	4,3 ha	10 m	–	
78.	Stūponu ezers	ezers	31,1 ha	100 m	–	
79.	Suņepu ezers	ezers	2,4 ha	10 m	–	
80.	Šķilteru ūdenskrātuve	ūdenskrātuve (uzpludinājums)	11,8 ha	50 m	10 m (Dzeņi)	
81.	Šusta ezers	ezers	73 ha	100 m	–	
82.	Teilānu ezers	ezers	6,2 ha	10 m	–	
83.	Terehovas ezers	ezers	11,2 ha	50 m	–	
84.	Vašeiņa	ezers	1,4 ha	10 m	–	
85.	Veirūgnes ezers	ezers	128,4 ha	300 m	–	
86.	Vepru ezers	ezers	3,6 ha	10 m	–	
87.	Zibergovas ezers	ezers	1,7 ha	10 m	–	
88.	Ziļmas (Dovales) ezers	ezers	19,1 ha	50 m	–	
89.	Zolvass ezers	ezers	344,8 ha	300 m	–	

# 6. PIELIKUMS Valsts ģeodēziskā tīkla punkti

## Valsts ģeodēziskā tīkla punktu saraksts

Nr. p. k.	Punkta ID	Nosaukums	Klase	Veids	Teritoriālā vienība	Apsekošanas gads
1.	12275	Aglona1	Mg1	grunts zīme	Aglonas pagasts	2014
2.	10917	243	N2	grunts repers	Pelēču pagasts	2024
3.	12646	803b, 803	N2	fundamentālais repers	Pelēču pagasts	2024
4.	10955	642	N2	sienas repers	Preiļi	2024
5.	11839	727b, 727	N2	sienas repers	Preiļi	2024
6.	12062	Preiļi1, PRL1	LatPos	bāzers stacija	Preiļi	2019
7.	12688	0614b, 0614	N2	sienas marka	Preiļi	2024
8.	12728	Preiļi (6740)	G2	grunts zīme	Preiļi	2020
9.	11452	557c, 557	N2	grunts repers	Preiļu pagasts	2024
10.	11799	1167b, 1167	N2	sienas repers	Preiļu pagasts	2020
11.	11817	1253b, 1253	N2	sienas repers	Preiļu pagasts	2024
12.	11863	1832	N2	grunts repers	Preiļu pagasts	2024
13.	12102	1820	N2	grunts repers	Preiļu pagasts	2024
14.	12772	146b, 146	N2	sienas repers	Preiļu pagasts	2024
15.	13124	2200	N2	sienas marka	Preiļu pagasts	2021
16.	12643	Austrumzvaigznes	G2	grunts zīme	Rožkalnu pagasts	2024
17.	10918	264c, 264	N2	grunts repers	Rušonas pagasts	2024
18.	10956	337c, 337	N2	sienas repers	Rušonas pagasts	2024
19.	11340	Eisaki, Eisagi	G2	grunts zīme	Rušonas pagasts	2024
20.	11395	Baški	G2	grunts zīme	Rušonas pagasts	2024
21.	11864	1803	N2	grunts repers	Rušonas pagasts	2020
22.	12041	1254c, 1254	N2	sienas repers	Rušonas pagasts	2020
23.	12670	Upe, b/nr Slūžas	N2	sienas repers	Rušonas pagasts	2024
24.	12808	906	N2	sienas repers	Rušonas pagasts	2024
25.	12837	1858	N2	grunts repers	Rušonas pagasts	2024
26.	12582	Jašori	G2	grunts zīme	Saunas pagasts	2024
27.	11426	Bikova	G2	grunts zīme	Silajāņu pagasts	2024
28.	11019	Līči	G2	grunts zīme	Sīļukalna pagasts	2024
29.	10982	Pastari	G1	grunts zīme	Stabulnieku pagasts	2020
30.	12580	Šusta	G2	grunts zīme	Vārkavas pagasts	2024

## 7. PIELIKUMS Piesārņotās un potenciāli piesārņotās vietas

### Piesārņoto vietu saraksts

Nr. p.k.	Numurs (pēc PVPS <sup>8</sup> )	Reģistrācijas numurs (LVĢMC datubāze)	Nosaukums	Adrese	Zemes vienības kadastra apzīmējums	Piesārņotās vietas tips
1.	2680	76015/813	Preiļu pilsētas sadzīves atkritumu izgāztuve	Preiļi, Rīgas iela 7A	76010070901	Vecas atkritumu izgāztuves

### Potenciāli piesārņoto vietu saraksts

Nr. p. k.	Numurs (pēc PVPS <sup>9</sup> )	Reģistrācijas numurs (LVĢMC datubāze)	Nosaukums	Adrese	Zemes vienības kadastra apzīmējums	Piesārņotās vietas tips
1.	2701	76428/4734	Aglonas bazilikas draudze	Aglonas pagasts, Aglona, Ciriša iela 4a	76420040006	Katlu mājas, koģenerācijas stacijas
2.	2702	76428/4753	Jaunaglonas arodvidusskola, katlu māja	Aglonas pagasts, Jaunaglona, Parka iela 2a	76420010157	Katlu mājas, koģenerācijas stacijas
3.	2705	76568/4756	Pelēču pagasta padome, sadedzināšanas un notekūdeņu attīrīšanas iekārtas	Pelēču pagasts, Pelēči, Liepu iela 6	76560020347	Katlu mājas, koģenerācijas stacijas
4.	2681	76015/814	SIA "Preiļu saimnieks", mazuta rezervuāri	Preiļi, Lāčplēša iela 2a	76010010402	Naftas bāzes
5.	2682	76015/815	SIA "Preiļu saimnieks", mazuta rezervuāri	Preiļi, Nikodema Rancāna iela 2	76010030117	Naftas bāzes
6.	2683	76015/816	A/S "Preiļu siers", mazuta rezervuāri	Preiļi, Daugavpils iela 75	76010051505	Naftas bāzes
7.	2684	76015/817	AVIN-SIA DUS	Preiļi, Rīgas iela 8	76010070103	DUS (GUS)
8.	2706	76708/4476	SIA "ANGRO" koksnes lokšņu un taras dēlīšu ražošanas cehs	Rušonas pagasts, Kastīre, "Vaidavieši"	76700070044	Kokapstrādes rūpnīca

<sup>8</sup> Piesārņoto vietu pārvaldības sistēma, pieejams: <https://pvps.vvd.gov.lv/#/territory/map>

<sup>9</sup> Piesārņoto vietu pārvaldības sistēma, pieejams: <https://pvps.vvd.gov.lv/#/territory/map>



Nr. p. k.	Numurs (pēc PVPS <sup>9</sup> )	Reģistrācijas numurs (LVĢMC datubāze)	Nosaukums	Adrese	Zemes vienības kadastra apzīmējums	Piesārņotās vietas tips
9.	2707	76708/4627	"KĻAVAS" A. Stubura zemnieku saimniecība	Rušonas pagasts, Gaiļmuiža	76700010200	Ķīmiskās un naftas rūpniecības objekti

## 8. PIELIKUMS Atkritumu izgāztuves

### Atkritumu izgāztuvju saraksts

Nr. p. k.	Nosaukums	Adrese / atrašanās vieta	Zemes vienības kadastra apzīmējums	Piesārņotās vietas veids un reģistrācijas numurs	Sanitārās aizsargjoslas platums
1.	Preiļu pilsētas sadzīves atkritumu izgāztuve	Preiļi, Rīgas iela 7A	76010070901	Piesārņota vieta (76015/813)	100 m
2.	Izgāztuve n.ī "Rietumi"	Preiļi (pirms Preiļu pilsētas robežu paplašināšanas atradās Preiļu pagastā)	76580030381	–	100 m

## 9. PIELIKUMS Kapsētas

### Kapsētu saraksts un to aizsargjoslas

Nr. p.k.	Kapsētas nosaukums	Teritoriālā vienība	Zemes vienības kadastra apzīmējums	Apbedīšana notiek / nenotiek	Aizsargjoslas platums
1.	Aglonas kapi	Aglonas pagasts	76420040006	Apbedīšana notiek	300 m
2.	Bāliņu kapi	Aglonas pagasts	76420040451	Apbedīšana nenotiek	–
3.	Bērzgales (Bieržgaļa) kapi	Aglonas pagasts	76420050268	Apbedīšana notiek	300 m
4.	Dzerkaļu (Dzierkaļu) kapi	Aglonas pagasts	76420050098	Apbedīšana notiek	300 m
5.	Gūteņu kapi	Aglonas pagasts	76420060063	Apbedīšana notiek	300 m
6.	Kukaru kapi	Aglonas pagasts	76420100202	Apbedīšana notiek	300 m
7.	Madaļānu (Atšķiru-Madelānu) kapi	Aglonas pagasts	76420080088	Apbedīšana notiek	300 m
8.	Leitānu kapi	Aglonas pagasts	76420040345	Apbedīšana notiek	300 m
9.	Sgajevsku (Zgajevsku) kapi	Aglonas pagasts	76420010257	Apbedīšana notiek	300 m
10.	Starodvorjes kapi	Aglonas pagasts	76420050264	Apbedīšana notiek	300 m
11.	Valaiņu kapi	Aglonas pagasts	76420110131	Apbedīšana notiek	300 m
12.	Aizkalnes kapi	Aizkalnes pagasts	76440030247	Apbedīšana notiek	300 m
13.	Jasmuižas kapi	Aizkalnes pagasts	76440030018	Apbedīšana notiek	300 m
14.	Bleidenes (Blīdenes, Bleidiņa) kapi	Aizkalnes pagasts	76440030019 un 76440030142	Apbedīšana notiek	300 m
15.	Daugaviešu kapi	Aizkalnes pagasts	76440010286	Apbedīšana notiek	300 m
16.	Gāgu kapi	Aizkalnes pagasts	76440040067	Apbedīšana notiek	300 m
17.	Raipoles kapi	Aizkalnes pagasts	76440010205	Apbedīšana notiek	300 m
18.	2. Pasaulē karā kritušo karavīru kapi	Galēnu pagasts	76480020181	Apbedīšana nenotiek	–
19.	Bortnieku (Bortņiku) kapi	Galēnu pagasts	76480040272	Apbedīšana notiek	300 m
20.	Bukšinu kapi	Galēnu pagasts	76480020540	Apbedīšana notiek	300 m
21.	Galēnu kapi	Galēnu pagasts	76480020539	Apbedīšana notiek	300 m
22.	Galēnu luterāņu kapi	Galēnu pagasts	76480020436	Apbedīšana nenotiek	–
23.	Galēnu Vecie kapi	Galēnu pagasts	76480020538	Apbedīšana nenotiek	–

Nr. p.k.	Kapsētas nosaukums	Teritoriālā vienība	Zemes vienības kadastra apzīmējums	Apbedīšana notiek / nenotiek	Aizsargjoslas platums
24.	Maltas Trūpu kapi	Galēnu pagasts	76480030297	Apbedīšana notiek	300 m
25.	Soboļevkas kapi	Galēnu pagasts	76480030291	Apbedīšana notiek	300 m
26.	Anengofas (Aningofas) kapi	Pelēču pagasts	76560030068	Apbedīšana notiek	300 m
27.	Bramaņu kapi	Pelēču pagasts	76560020358	Apbedīšana notiek	300 m
28.	Džeriņu kapi	Pelēču pagasts	76560010141	Apbedīšana notiek	300 m
29.	Gornejašu kapi	Pelēču pagasts	76560040127	Apbedīšana notiek	300 m
30.	Krasnogorkas kapi	Pelēču pagasts	76560060174	Apbedīšana notiek	300 m
31.	Novoseljes kapi	Pelēču pagasts	76560020360	Apbedīšana notiek	300 m
32.	Pelēču kapi	Pelēču pagasts	76560020359	Apbedīšana notiek	300 m
33.	Solkas kapi	Pelēču pagasts	76560030069	Apbedīšana notiek	300 m
34.	Vecumu kapi	Pelēču pagasts	76560050226	Apbedīšana notiek	300 m
35.	Ebreju kapi	Preiļi	76010060016	Apbedīšana nenotiek	–
36.	Pilsētas kapi	Preiļi	76010031721	Apbedīšana notiek	300 m
37.	Poļu kapi	Preiļi	76010031003	Apbedīšana nenotiek	–
38.	Barišu kapi	Preiļu pagasts	76580010223	Apbedīšana notiek	300 m
39.	Dzeņu kapi	Preiļu pagasts	76580050202	Apbedīšana notiek	300 m
40.	Ivdrišu (Iudreišu) kapi	Preiļu pagasts	76580010202	Apbedīšana notiek	300 m
41.	Moskvinas kapi	Preiļu pagasts	76580020083	Apbedīšana notiek	300 m
42.	Pupāju kapi	Preiļu pagasts	76580010214	Apbedīšana notiek	300 m
43.	Ribuļu (Gavarčiku) kapi	Preiļu pagasts	76580040117	Apbedīšana notiek	300 m
44.	Seiļu kapi	Preiļu pagasts	76580020157	Apbedīšana notiek	300 m
45.	Šoldru kapi	Preiļu pagasts	76580060148	Apbedīšana notiek	300 m
46.	Vaivodu kapi	Preiļu pagasts	76580040168	Apbedīšana notiek	300 m
47.	Baibu kapi	Riebiņu pagasts	76620010147	Apbedīšana notiek	300 m
48.	Ebreju kapi	Riebiņu pagasts	76620050826	Apbedīšana notiek	300 m
49.	Jaunie (Preiļu) kapi	Riebiņu pagasts	76620070350, 76620070333	Apbedīšana notiek	300 m
50.	Kokoriešu (Kokorišu) kapi	Riebiņu pagasts	76620040096	Apbedīšana notiek	300 m
51.	Lukašišku kapi	Riebiņu pagasts	76620050733	Apbedīšana notiek	300 m
52.	Medvednieku (Medvedniku) kapi	Riebiņu pagasts	76620050612	Apbedīšana notiek	300 m
53.	Novinu kapi	Riebiņu pagasts	76620060080	Apbedīšana notiek	300 m
54.	Opūgu kapi	Riebiņu pagasts	76620070293	Apbedīšana notiek	300 m
55.	Paļšas kapi	Riebiņu pagasts	76620060099	Apbedīšana notiek	300 m
56.	Petrausku (Petrovsku) kapi	Riebiņu pagasts	76620080158	Apbedīšana notiek	300 m
57.	Pieniņu kapi	Riebiņu pagasts	76620010019	Apbedīšana notiek	300 m
58.	Pivavaru (Pivovaru) kapi	Riebiņu pagasts	76620070261	Apbedīšana notiek	300 m
59.	Puščas kapi	Riebiņu pagasts	76620030121	Apbedīšana notiek	300 m
60.	Riebiņu kapi	Riebiņu pagasts	76620050526	Apbedīšana notiek	300 m
61.	Saunas kapi	Riebiņu pagasts	76800040231	Apbedīšana notiek	300 m
62.	Sila (Ondzuļu) kapi	Riebiņu pagasts	76620070260	Apbedīšana notiek	300 m
63.	Skangeļu kapi	Riebiņu pagasts	76620060185	Apbedīšana notiek	300 m
64.	Sprindžu kapi	Riebiņu pagasts	76620070292	Apbedīšana notiek	300 m
65.	Suņepu kapi	Riebiņu pagasts	76620010228	Apbedīšana notiek	300 m
66.	Vinkovas kapi	Riebiņu pagasts	76620070291	Apbedīšana notiek	300 m
67.	Zabegu kapi	Riebiņu pagasts	76620020113	Apbedīšana notiek	300 m

Nr. p.k.	Kapsētas nosaukums	Teritoriālā vienība	Zemes vienības kadastra apzīmējums	Apbedīšana notiek / nenotiek	Aizsargjoslas platums
68.	Augšmuktu kapi	Rožkalnu pagasts	76640010078	Apbedīšana notiek	300 m
69.	Āpšu kapi	Rožkalnu pagasts	76640030185	Apbedīšana notiek	300 m
70.	Dubencas kapi	Rožkalnu pagasts	76640040156	Apbedīšana notiek	300 m
71.	Lazdānu kapi	Rožkalnu pagasts	76640050076	Apbedīšana notiek	300 m
72.	Romānvecumu (Kvedervecumu) kapi	Rožkalnu pagasts	76640020075	Apbedīšana notiek	300 m
73.	Strodu kapi	Rožkalnu pagasts	76640030085	Apbedīšana notiek	300 m
74.	Antanišķu (Antonišķu) kapi	Rušonas pagasts	76700030095	Apbedīšana notiek	300 m
75.	Astragiņu (Astraginu) kapi	Rušonas pagasts	76700080320	Apbedīšana nenotiek	–
76.	Eikšas kapi	Rušonas pagasts	76700070145	Apbedīšana notiek	300 m
77.	Eisāgu kapi	Rušonas pagasts	76700050134	Apbedīšana notiek	300 m
78.	Firsovu (Firsovas) kapi	Rušonas pagasts	76700080165	Apbedīšana notiek	300 m
79.	Gailīšu (Gaiļmuižas) kapi	Rušonas pagasts	76700010348	Apbedīšana notiek	300 m
80.	Jokstu kapi	Rušonas pagasts	76700120239	Apbedīšana notiek	300 m
81.	Kalnacku kapi	Rušonas pagasts	76700010168	Apbedīšana notiek	300 m
82.	Kononovu dzimtas kapi	Rušonas pagasts	76700110144	Apbedīšana nenotiek	–
83.	Kristapeņu (Krištopeņu) kapi	Rušonas pagasts	76700130097	Apbedīšana notiek	300 m
84.	Makušu kapi	Rušonas pagasts	76700060133	Apbedīšana notiek	300 m
85.	Ondzuļu kapi	Rušonas pagasts	76700080181	Apbedīšana notiek	300 m
86.	Pīzānu kapi	Rušonas pagasts	76700010190	Apbedīšana notiek	300 m
87.	Prikuļu (Prikuļu) kapi	Rušonas pagasts	76700010291	Apbedīšana notiek	300 m
88.	Rutkovsku Kažu kapi	Rušonas pagasts	76700010203	Apbedīšana notiek	300 m
89.	Rutuļu kapi	Rušonas pagasts	76700150042	Apbedīšana notiek	300 m
90.	Šamšuru kapi	Rušonas pagasts	76700010281	Apbedīšana notiek	300 m
91.	Tišas kapi	Rušonas pagasts	76700020076	Apbedīšana notiek	300 m
92.	Zolvas kapi	Rušonas pagasts	76700100028	Apbedīšana notiek	300 m
93.	Žogotu kapi	Rušonas pagasts	76700040145	Apbedīšana notiek	300 m
94.	Aizupiešu kapi	Saunas pagasts	76740070358	Apbedīšana notiek	300 m
95.	Anspoku kapi	Saunas pagasts	76740040378	Apbedīšana notiek	300 m
96.	Betišķu kapi	Saunas pagasts	76740040375	Apbedīšana notiek	300 m
97.	Jakušu kapi	Saunas pagasts	76740050150	Apbedīšana notiek	300 m
98.	Lakauskus kapi	Saunas pagasts	76740070504	Apbedīšana notiek	300 m
99.	Orīšu kapi	Saunas pagasts	76740020250	Apbedīšana notiek	300 m
100.	Pauniņu kapi	Saunas pagasts	76740070169	Apbedīšana notiek	300 m
101.	Prikuļu kapi	Saunas pagasts	76740070426	Apbedīšana notiek	300 m
102.	Skuteļu kapi	Saunas pagasts	76740050151	Apbedīšana notiek	300 m
103.	Smelteru kapi	Saunas pagasts	76740020326	Apbedīšana notiek	300 m
104.	2. Pasaules karā kritušo karavīru kapi	Silajāņu pagasts	76760040396	Apbedīšana nenotiek	–
105.	Červoniku kapi	Silajāņu pagasts	76760010194	Apbedīšana notiek	300 m
106.	Kairīšu kapi	Silajāņu pagasts	76760040301	Apbedīšana nenotiek	–
107.	Kostigu kapi	Silajāņu pagasts	76760010193	Apbedīšana notiek	300 m
108.	Krievu Balbāržu kapi	Silajāņu pagasts	76760040319	Apbedīšana notiek	300 m
109.	Markovas kapi	Silajāņu pagasts	76760050109	Apbedīšana notiek	300 m
110.	Podlipjes kapi	Silajāņu pagasts	76760030089	Apbedīšana nenotiek	–

Nr. p.k.	Kapsētas nosaukums	Teritoriālā vienība	Zemes vienības kadastra apzīmējums	Apbedīšana notiek / nenotiek	Aizsargjoslas platums
111.	Silajāņu kapi	Silajāņu pagasts	76760040318	Apbedīšana notiek	300 m
112.	Špaku kapi	Silajāņu pagasts	76760050108	Apbedīšana notiek	300 m
113.	Kapenieku kapi	Sīļukalna pagasts	76780060090	Apbedīšana notiek	300 m
114.	Opolūs (Opolo) kapi	Sīļukalna pagasts	76780050106	Apbedīšana notiek	300 m
115.	Salenieku kapi	Sīļukalna pagasts	76780050107	Apbedīšana notiek	300 m
116.	Seiļu kapi	Sīļukalna pagasts	76780030395	Apbedīšana notiek	300 m
117.	Teilāņu kapi	Sīļukalna pagasts	76780010182	Apbedīšana notiek	300 m
118.	Saunas Vulāņu kapi	Stabulnieku pagasts	76800040231	Apbedīšana notiek	300 m
119.	Brišku Balckaru kapi	Stabulnieku pagasts	76800030257	Apbedīšana notiek	300 m
120.	Grīgu (Saliešu) kapi	Stabulnieku pagasts	76800010149	Apbedīšana notiek	300 m
121.	Krištobu kapi	Stabulnieku pagasts	76800020144	Apbedīšana notiek	300 m
122.	Pastaru kapi	Stabulnieku pagasts	76800030313	Apbedīšana notiek	300 m
123.	Stabulnieku kapi	Stabulnieku pagasts	76800040297	Apbedīšana notiek	300 m
124.	Trūpišu (Trūpeišu) kapi	Stabulnieku pagasts	76800040295	Apbedīšana notiek	300 m
125.	Vilciņu kapi	Stabulnieku pagasts	76800010150	Apbedīšana notiek	300 m
126.	Vanagu Jaunie kapi	Upmalas pagasts	76900010106	Apbedīšana notiek	300 m
127.	Vanagu Vecie kapi	Upmalas pagasts	76900010106	Apbedīšana notiek	300 m
128.	Vārkavas kapi	Upmalas pagasts	76900050407	Apbedīšana notiek	300 m
129.	Borbaļu kapi	Vārkavas pagasts	76940030144	Apbedīšana notiek	300 m
130.	Klāpāru kapi	Vārkavas pagasts	76940010244	Apbedīšana notiek	300 m
131.	Pilišķu kapi	Vārkavas pagasts	76940030191	Apbedīšana notiek	300 m
132.	Stabulnieku (Stabuļņiku) kapi	Vārkavas pagasts	76940030207	Apbedīšana notiek	300 m

#### Kapsētas no blakus esošajiem novadiem (aizsargjosla skar Preiļu novada teritoriju)

Nr. p. k.	Kapsētas nosaukums	Teritoriālā vienība	Zemes vienības kadastra apzīmējums	Apbedīšana notiek / nenotiek	Aizsargjoslas platums
1.	Borekstu kapi	Krāslavas pagasts, Šķeltovas pagasts	60940010008	Apbedīšana notiek	300 m
2.	Rusinovas kapi	Līvāņu novads, Rožupes pagasts	76660100523	Apbedīšana notiek	300 m
3.	Pundurīšu kapi	Līvāņu novads, Rudzātu pagasts	76680050096	Apbedīšana notiek	300 m
4.	Krupenišķu kapi	Rēzeknes novads, Feimaņu pagasts	78520090130, 78520090129	Apbedīšana notiek	300 m
5.	Sopru kapi	Rēzeknes novads, Silmalas pagasts	78880020270	Apbedīšana notiek	300 m
6.	Trūpu-Zamožu kapi	Rēzeknes novads, Silmalas pagasts	78880020269	Apbedīšana notiek	300 m
7.	Blūzmu kapi	Rēzeknes novads, Viļāņu pagasts	78980100514	Apbedīšana notiek	300 m
8.	Deiģu kapi	Varakļāņu novads, Varakļāņu pagasts	70940070195	Apbedīšana notiek	300 m

# 10. PIELIKUMS Degvielas un gāzes uzpildes stacijas

## Degvielas uzpildes stacijas (darbojās 2024. gadā) un to aizsargjoslas

Nr. p. k.	Degvielas uzpildes stacija	Uzņēmums	Adrese / atrašanās vieta	Zemes vienības kadastra apzīmējums	Drošības aizsargjoslas platums
1.	Virši-A DUS Aglona	AS "Virši-A"	Aglonas pagasts, Aglona, Somersētas iela 11A	76420040460	25 m
2.	RusLatNafta DUS Preiļi	SIA "RusLatNafta"	Preiļi, Rīgas iela 8	76010070103	25 m
3.	INGRID A DUS	SIA "INGRID A"	Preiļi, Rīgas iela 4	76010010303	25 m
4.	Astarte DUS Preiļi	SIA "ASTARTE NAFTA"	Preiļu pagasts, Jaunsaimnieki, "Degvielas uzpildes stacija"	76580040183	25 m
5.	Virši-A DUS Preiļi	AS "Virši-A"	Preiļu pagasts, "Uzpildes stacija Vega"	76580040238, 76580040363	25 m

## Automobiļu gāzes uzpildes stacijas (darbojās 2024. gadā) un to aizsargjoslas

Nr. p. k.	Gāzes uzpildes stacija	Uzņēmums	Adrese / atrašanās vieta	Zemes vienības kadastra apzīmējums	Ekspluatācijas aizsargjoslas platums
1.	INGRID A DUS	SIA "INGRID A"	Preiļi, Rīgas iela 4	76010010303	25 m
2.	Latvijas Propāna gāze	SIA "Latvijas Propāna gāze"	Preiļi, Rīgas iela 5	76010070102	25 m
3.	Virši-A DUS Preiļi	AS "Virši-A"	Preiļu pagasts, "Uzpildes stacija Vega"	76580040238, 76580040363	25 m

# 11. PIELIKUMS Centralizētie ūdensapgādes urbumi

Pašvaldības pārziņā esošo centralizēto ūdensapgādes urbumu saraksts un to aizsargjoslas

Nr. p.k.	LVĢMC DB numurs	Adrese / atrašanās vieta	Zemes vienības kadastra apzīmējums	Aizsargjoslas platums		
				Stingrā režīma aizsargjosla	Bakterioloģiskā režīma aizsargjosla	Ķīmiskā aizsargjosla
1.	DB8501	Aglonas pagasts, Aglona, "Jaunciema ūdenstornis"	76420040549	10 m	Nav nepieciešams	89 m
2.	DB12539	Aglonas pagasts, Jaunaglona, Rušonas iela 11	76420010268	10 m	Nav nepieciešams	216 m
3.	DB13525	Aglonas pagasts, Aglona, Daugavpils iela 34	76420040350	10 m	Nav nepieciešams	51 m
4.	DB21300	Aglonas pagasts, Aglona, Kalna iela 13A	76420040517	10 m	Nav nepieciešama	746 m
5.	DB21703	Aglonas pagasts, Aglona, Daugavpils iela 6	76420040436	10 m	Nav nepieciešama	352 m
6.	DB7325	Aizkalnes pagasts, "Gaigalas"	76440030201	10 m	Nav nepieciešama	613 m
7.	DB21241	Aizkalnes pagasts, "Lielās Gaigalas"	76440030202	10 m	Nav nepieciešama	613 m
8.	DB13668	Galēnu pagasts, Galēni, z.v. "Ūdenstornis"	76480020239	10 – 30 m	30 m	427 m
9.	DB14686	Galēnu pagasts, Galēni, z.v. "Ūdenstornis"	76480020239	10 m	Nav nepieciešama	238 m
10.	DB13634	Pelēču pagasts, Pelēči, z.v. "Ūdenstornis"	76560020364	10 m	Nav nepieciešama	520 m
11.	DB21318	Pelēču pagasts, Pelēči, z.v. "Ūdenstornis"	76560020364	10 m	Nav nepieciešama	520 m
12.	DB13007	Preiļu pagasts, Līči, z.v. "Ūdenstornis Līčos"	76580030420	10 m	Nav nepieciešams	396 m
13.	DB12923	Riebiņu pagasts, Šjomovka, "Progresā ferma"	76620070235	10 m	14 m	318 m
14.	DB21783	Rožkalnu pagasts, Rimicāni, Saules iela 8	76640030275	10 m	Nav nepieciešams	190 m
15.	DB13719	Rušonas pagasts, Bašķi, z.v. "Attīrīšanas iekārtas un atdzelžošanas sūkņu stacija"	76700110403	10 m	Nav nepieciešama	112 m / 380 m
16.	DB14685	Rušonas pagasts, Gaiļmuiža, z.v. "Gaiļiņu Ciema Ūdenstornis"	76700010317	10 m	Nav nepieciešama	208 m
17.	DB8959	Rušonas pagasts, Kastīre, Liepu iela 5A	76700070162	10 m	Nav nepieciešama	225 m
18.	DB13734	Saunas pagasts, Lielie Anspoki, z.v. "Māliņi"	76740040111	30 – 50 m	Nav nepieciešama	165 m

Nr. p.k.	LVĢMC DB numurs	Adrese / atrašanās vieta	Zemes vienības kadastra apzīmējums	Aizsargjoslas platums		
				Stingrā režīma aizsargjosla	Bakterioloģiskā režīma aizsargjosla	Ķīmiskā aizsargjosla
19.	DB24945	Saunas pagasts, Priekuļi, Brīvības iela 9	76740070466	10 m	60 m	256 m
20.	DB14498	Saunas pagasts, Smelteri, z.v. "Salas pamatskola"	76740020242	10 m	Nav nepieciešama	449 m
21.	DB13622	Silajāņu pagasts, Silajāņi, z.v. "Ūdenstornis"	76760040454	10 m	Nav nepieciešama	385 m
22.	P800066	Sīļukalna pagasts, Sīļukalns, z.v. "Ūdenstornis"	76780030543	10 m	Nav nepieciešama	395 m
23.	DB13661	Stabulnieku pagasts, Stabulnieki, z.v. "Ūdenstornis"	76800040454	10 m	Nav nepieciešama	530 m
24.	DB13756	Upmalas pagasts, Vecvārkava, Skolas iela 5, z.v. "Vārkavas muižas pils"	76900050438	10 m	Nav nepieciešama	Nav nepieciešama
25.	DB22927	Upmalas pagasts, Vanagi, "Dubnas"	76900010078	10 m	Nav nepieciešama	140 m
26.	DB12343	Upmalas pagasts, Vecvārkava, Padomes iela 12, z.v. "Ūdenstornis"	76900050421	10 m	Nav nepieciešama	Nav nepieciešama
27.	DB16329	Vārkavas pagasts, Pilišķas, z.v. "Pilišķi"	76940030171	10 m	Nav nepieciešams	273 m
28.	DB14658	Vārkavas pagasts, Vārkava, z.v. "Tornis"	76940010242	10 m	Nav nepieciešama	180 m

#### Pazemes ūdens atradņu saraksts un to aizsargjoslas

Nr. p. k.	PŪA nosaukums (LVĢMC DB numurs)	Adrese	Zemes vienības kadastra apzīmējums	Aizsargjoslas platums		
				Stingrā režīma aizsargjosla	Bakterioloģiskā režīma aizsargjosla	Ķīmiskā aizsargjosla
1.	PŪA "Preiļi (Rēzeknes iela)" (DB8560; DB8565; DB25697; DB25698)	Preiļi, Rēzeknes iela 49	76010010801	10 m	Nav nepieciešama	1475 ha
2.	PŪA "Riebiņi" (DB14666; DB14667)	Riebiņu pagasts, Riebiņi, Dārzu iela 2A	7662000806	10 m	32 m	66,8 ha
3.	PŪA "Preiļu siers (DB7132; DB7133; DB8557; DB8552; DB8553; DB8554; DB8555)	Preiļi, z.v. "Saltupes", z.v. "Dzintari", z.v. "A/S Preiļu siers īpašums" Preiļu pagasts, z.v. "Druvas", z.v. "Mārkalni", z.v. "Bērzu mājas"	76010051501, 76010051401, 76010051503, 76580040070, 76580040253, 76580040005,	10 m	Nav nepieciešama	226 ha



# 12. PIELIKUMS Notekūdeņu attīrīšanas ietaises

## Notekūdeņu attīrīšanas ietaišu saraksts un to aizsargjoslas

Nr. p. k.	Notekūdeņu attīrīšanas ietaise	Adrese / atrašanās vieta	Zemes vienības kadastra apzīmējums	Aizsargjoslas platums
1.	Aglonas ciema notekūdeņu attīrīšanas ietaise	Aglonas pagasts, Aglona, Tartakas iela 5, z.v. "Aglonas Bazilikas draudzes īpašums"	76420040010	200 m
2.	Jaunaglonas ciema notekūdeņu attīrīšanas ietaise	Aglonas pagasts, Jaunaglona, z.v. "Jaunaglonas attīrīšanas iekārtas"	76420010075	200 m
3.	Sociālā aprūpes centra "Aglona" notekūdeņu attīrīšanas ietaise	Aglonas pagasts, "Salenieku pansionāts"	76420070064	50 m
4.	Aizkalnes ciema notekūdeņu attīrīšanas ietaise	Aizkalnes pagasts, Aizkalne, z.v. "Attīrīšanas iekārtas"	76440030140	200 m
5.	Aizkalnes ciema notekūdeņu attīrīšanas ietaise	Aizkalnes pagasts, Aizkalne, Parka iela 4	76440030047	2 m (grafiskajā daļā netiek attēlota)
6.	Galēnu ciema notekūdeņu attīrīšanas ietaise	Galēnu pagasts, Galēni, z.v. "Attīrīšanas iekārtas"	76480020537	100 m
7.	Pelēču ciema notekūdeņu attīrīšanas ietaise	Pelēču pagasts, Pelēči, z.v. "Attīrīšanas iekārtas"	76560020365	100 m
8.	A/S "Preiļu siers" notekūdeņu attīrīšanas ietaise	Preiļi, Andreja Upīša iela 30, z.v.	76010060008	100 m
9.	Līču ciema notekūdeņu attīrīšanas ietaise	Preiļu pagasts, Līči, z.v. "Piemājas dārziņi"	76580030217, 76580030276	200 m
10.	Preiļu pilsētas notekūdeņu attīrīšanas ietaise	Preiļu pagasts, z.v. "Preiļu pilsētas attīrīšanas iekārtas"	76580030345	200 m
11.	Zemessardzes 35. kājnieku bataljona notekūdeņu attīrīšanas ietaise	Preiļu pagasts, "Azurgi"	76580040246	50 m
12.	Riebiņu ciema notekūdeņu attīrīšanas ietaise	Riebiņu pagasts, Riebiņi, z.v. "Riebiņu Romas katoļu baznīca"	76620050527	100 m
13.	Rimicānu ciema notekūdeņu attīrīšanas ietaise	Rožkalnu pagasts, Rimicāni, z.v. "Rožkalnu attīrīšanas iekārtas"	76640030281	100 m
14.	Bašķu ciema notekūdeņu attīrīšanas ietaise	Rušonas pagasts, Bašķi, "Attīrīšanas iekārtas un atdzelžošanas sūkņu stacija"	76700110403	100 m
15.	Gaiļmuižas ciema notekūdeņu attīrīšanas ietaise	Rušonas pagasts, Gaiļmuiža, z.v. "EVGENIJA"	76700010241	100 m
16.	Kastīres ciema notekūdeņu attīrīšanas ietaise	Rušonas pagasts, Kastīre, z.v. "Satekas"	76700070131	100 m
17.	Prīkuļu ciema notekūdeņu attīrīšanas ietaise	Saunas pagasts, Prīkuļi, z.v. "Kostuves"	76740070568	100 m
18.	Salas pamatskolas notekūdeņu attīrīšanas ietaise	Saunas pagasts, Smelteri, "Salas pamatskola"	76740020242	50 m
19.	Stabulnieku ciema notekūdeņu attīrīšanas ietaise	Stabulnieku pagasts, Stabulnieki, z.v. "Attīrīšanas iekārtas"	76800040285	100 m

Nr. p. k.	Notekūdeņu attīrīšanas ietaise	Adrese / atrašanās vieta	Zemes vienības kadastra apzīmējums	Aizsargjoslas platums
20.	Vecvārkavas ciema notekūdeņu attīrīšanas ietaise	Upmalas pagasts, Vecvārkava, z.v. "Baloži"	76900050083	100 m
21.	Vārkavas ciema notekūdeņu attīrīšanas ietaise	Vārkavas pagasts, Vārkava, z.v. "Attīrīšanas iekārtas"	76940010243	100 m

# 13. PIELIKUMS Pašvaldības nozīmes kultūrvēsturiskās ēkas un kultūrvēsturiskie / dabas objekti

## Pašvaldības nozīmes kultūrvēsturiski vērtīgās ēkas

Nr. p. k.	Nosaukums	Atrašanās vieta / adrese	Zemes vienības kadastra apzīmējuma numurs	Ēkas kadastra apzīmējuma numurs
1.	Aglonas internātvidusskola	Rušonas iela 11, Jaunaglona, Aglonas pagasts	76420010268	76420010268001
2.	Aglonas katoļu ģimnāzija	Aloīza Broka iela 8, Aglona, Aglonas pagasts	76420040010	76420040010030
3.	Aglonas katoļu ģimnāzijas vecā ēka	Aloīza Broka iela 3, Aglona, Aglonas pagasts	76420040010	76420040010082
4.	Starodvorjes vecticībnieku lūgšanu nams	Aglonas pagasts	76420050263	-
5.	Kameņecas muižas apbūve	Jaunaglona, Aglonas pagasts	76420010044	76420010014006
6.	Kameņecas ūdensdzirnavas	Jaunaglona, Aglonas pagasts	76420010044	76420010014022
7.	Aizkalnes krogs	Aizkalnes pagasts	76440030020	-
8.	Jasmuižas (Aizkalnes) Svētā Krusta pagodināšanas Romas katoļu baznīca	Aizkalnes pagasts	76440030018	76440030018015
9.	Vidsmuižas Romas katoļu baznīca	Galēnu pagasts	76480020013	76480020013009
10.	Galēnu muižas komplekss	Galēnu pagasts	76480020147	76480020147001; 76480020147003; 76480020147004; 76480020150002; 76480020150001; 76480020147002
11.	Makarovkas vecticībnieku lūgšanas nams	Galēnu pagasts	76480040270	76480040270001
12.	Nīdermuižas Kunga Jēzus Apskaidrošanas Romas katoļu baznīca	Pelēču pagasts	76560020335	76560020336001
13.	Jezufinovas muižas ēka (Ārdavā)	Pelēču pagasts	76560050218	76560050218001
14.	Preiļu Jaunavas Marijas debesīs uzņemšanas Romas katoļu baznīca	Tirgus laukums 11, Preiļi	76010031204	76010031204005
15.	Pieniņu Jēzus Sirds katoļu baznīca	Riebiņu pagasts	76620010018	76620010018001
16.	Svētā Nikolaja Riebiņu pareizticīgo baznīca	Riebiņu pagasts	76620050133	-
17.	Skangeļu vecticībnieku lūgšanu nams	Riebiņu pagasts	76620060123	76620060123001
18.	Riebiņu Svētā Pētera un Pāvila Romas katoļu baznīca	Riebiņu pagasts	76620050535	76620050535003

Nr. p. k.	Nosaukums	Atrašanās vieta / adrese	Zemes vienības kadastra apzīmējuma numurs	Ēkas kadastra apzīmējuma numurs
19.	Arendoles Romas katoļu Svētās Dievmātes baznīca	Rožkalnu pagasts	76640060125	76640060125001
20.	Kalupes evaņģēliski luteriskā baznīca	Rožkalnu pagasts	76640040155	76640040155001
21.	Rušonas muiža	Rušonas pagasts	76700130053	76700130053001
22.	Tišinas vecticībnieku lūgšanas nams	Rušonas pagasts	76700020036	76700020036001
23.	Gailīšu muižas kungu ēka	Rušonas pagasts	76700010232	76700010232001
24.	Geļenovas muižas parks	Rušonas pagasts	76700090087	-
25.	Kostīgu vecticībnieku lūgšanu nams	Silajāņu pagasts	76760010193	76760010193001
26.	Vilciņu vecticībnieku lūgšanu nams	Stabulnieku pagasts	76800010180	76800010180001
27.	Polkoronas muižas saimniecības ēka, krogs	Stabulnieku pagasts	76800030290	76800030290001
28.	Polkoronas muižas saimniecības ēka	Stabulnieku pagasts	76800030157	76800030157002
29.	Polkoronas muižas ēka	Stabulnieku pagasts	76800030317	76800030272008
30.	Vanagu Svētās Annas Romas katoļu baznīca	Upmalas pagasts	76900010106	76900010106006
31.	Tautskolas ēka; Vārkavas pagasta pārvaldes valdes māja (pagastmāja); Doktorāts	Vārkavas pagasts	76940010266 76940010267	76940010266001; 76940010267007; 76940010267001
32.	Borkovas muižas klēts	Vārkavas pagasts	76940020226	76940020226001
33.	Aloiza Broka dzīvojamā māja	Aglona	76420040139	76420040139001
34.	Igora Pliča senlietu kolekcija un fotogrāfijas muzejs	Preiļi	76010040207	76010040207001

#### Pašvaldības nozīmes kultūrvēsturisko un dabas objektu saraksts

Nr. p.k.	Nosaukums	Atrašanās vieta	Zemes vienības Nr.
<b>Vēsturiskās ēkas</b>			
1.	Preiļu Jaunavas Marijas debesīs uzņemšanas Romas katoļu baznīca	Tirgus laukums 11, Preiļi	76010031204
2.	Igora Pliča senlietu kolekcija un fotogrāfijas muzejs	Raiņa bulvāris 9, Preiļi	76010040207
3.	Aglonas katoļu ģimnāzija	Aloīza Broka iela 8, Aglona, Aglonas pagasts	76420040010
4.	Aglonas katoļu ģimnāzijas vecā ēka	Aloīza Broka iela 3, Aglona, Aglonas pagasts	76420040010
5.	Starodvorjes vecticībnieku lūgšanu nams	Aglonas pagasts	76420050263
6.	Aloiza Broka dzīvojamā māja	Daugavpils iela 30, Aglona, Aglonas	76420040139

Nr. p.k.	Nosaukums	Atrašanās vieta	Zemes vienības Nr.
		pagasts	
7.	Kameņecas muižas apbūve	Jaunaglona, Aglonas pagasts	76420010044
8.	Kameņecas ūdensdzirnavas	Jaunaglona, Aglonas pagasts	76420010044
9.	Aglonas internātvīdusskola	Rušonas iela 11, Jaunaglona, Aglonas pagasts	76420010268
10.	Aizkalnes krogs	Aizkalnes pagasts	76440030020
11.	Jasmuižas (Aizkalnes) Svētā Krusta pagodināšanas Romas katoļu baznīca	Aizkalnes pagasts	76440030018
12.	Vidsmuižas Romas katoļu baznīca	Galēnu pagasts	76480020013
13.	Galēnu muižas komplekss; Galēnu muižas parks	Galēnu pagasts	76480020147; 76480020149; 76480020150; 76480020034
14.	Makarovkas vecticībnieku lūgšanas nams	Galēnu pagasts	76480040270
15.	Nīdermuižas Kunga Jēzus Apskaidrošanas Romas katoļu baznīca	Pelēču pagasts	76560020335
16.	Jezufinovas muižas ēka (Ārdavā)	Pelēču pagasts	76560050218
17.	Pieniņu Jēzus Sirds katoļu baznīca	Riebiņu pagasts	76620010018
18.	Sv.Nikolaja Riebiņu pareizticīgo baznīca	Riebiņu pagasts	76620050133
19.	Skangeļu vecticībnieku lūgšanu nams	Riebiņu pagasts	76620060123
20.	Riebiņu Sv. Pētera un Pāvila Romas katoļu baznīca	Riebiņu pagasts	76620050535
21.	Arendoles Romas katoļu Svētās Dievmātes baznīca	Rožkalnu pagasts	76640060125
22.	Kalupes evaņģēliski luteriskā baznīca	Rožkalnu pagasts	76640040155
23.	Rušonas muiža	Rušonas pagasts	76700130053
24.	Tišinas vecticībnieku lūgšanas nams	Rušonas pagasts	76700020036
25.	Gailīšu muižas kungu ēka	Rušonas pagasts	76700010232
26.	Geļenovas muižas parks	Rušonas pagasts	76700090087
27.	Kostigu vecticībnieku lūgšanu nams	Silajāņu pagasts	76760010193

Nr. p.k.	Nosaukums	Atrašanās vieta	Zemes vienības Nr.
28.	Vilciņu vecticībnieku lūgšanu nams	Stabulnieku pagasts	76800010180
29.	Polkoronas muižas saimniecības ēka, krogs	Stabulnieku pagasts	76800030290
30.	Polkoronas muižas saimniecības ēka	Stabulnieku pagasts	76800030157
31.	Polkoronas muižas ēka	Stabulnieku pagasts	76800030317
32.	Vanagu Svētās Annas Romas katoļu baznīca	Upmalas pagasts	76900010106
33.	Tautskolas ēka Vārkavas pagasta valdes māja (pagastmāja) Doktorāts	Vārkavas pagasts	76940010266 76940010267 76940010267
34.	Borkovas muižas klēts	Vārkavas pagasts	76940020226
<b>Dabas objekti</b>			
35.	Kristus Karaļa kalns	Aglonas pagasts	76420040294
36.	Indānu grava	Galēnu pagasts	76480020121
37.	Koku aleja, Bērzu iela	Galēnu pagasts	76480020548
38.	Koku aleja (Malta Trūpu kapi–Briškas–Laimes)	Galēnu pagasts	76480030344
39.	Liels akmens	Preiļu pagasts	76580050130
40.	Riebiņu muižas parks	Riebiņu pagasts	76620020068
41.	Koku aleja (Kastīre–Geļenova–Šaures)	Rušonas pagasts	76700070150
42.	Dzelzavas trīsžuburu dižozols	Saunas pagasts	76740030139
<b>Piemīņas vietas</b>			
43.	Piemīņas zīme A. Brokam/Fašisma upuru piemīņas vieta	Aloīza Broka iela 8, Aglona, Aglonas pagasts	76420040010
44.	Mūkeņu un mūku atdusas vieta; Rakstnieces un skolotājas Rozālijas Tabiņas (Neaizmirstules) kapa vieta	Aglona, Aglonas pagasts	76420040006
45.	Piemīņas plāksne Aglonas ciema iedzīvotājiem, kas piedalījās 2. pasaules karā	Aglona, Aglonas pagasts	76420040451
46.	Rakstnieces un skolotājas Rozālijas Tabiņas (Neaizmirstules) piemīņas plāksne	Daugavpils iela 3, Aglona, Aglonas pagasts	76420040028


Nr. p.k.	Nosaukums	Atrašanās vieta	Zemes vienības Nr.
47.	Otrā Pasaules Karā Kritušo Karavīru Kapi	Galēnu pagasts	76480020181
48.	Piemineklis sarkanā terora upuriem „Baltais krusts”	Galēnu pagasts	76480020100
49.	Piemīņas akmens S.Belkovskim Maltas Trūpos	Galēnu pagasts	76480030025
50.	Piemineklis politiski represētajiem	Pelēču pagasts	76560020350
51.	Piemīņas vieta ebrejiem Aizupiešos	Riebiņu pagasts	76620020068
52.	Piemīņas akmens J.Ivanovam Babros	Riebiņu pagasts	76620040092
53.	Piemineklis "Nepakļāvības godināšana" aizsargam, policistam Jānim Babrim	Rožkalnu pagasts	76640060138
54.	Piemineklis 1945. g. nevainīgajiem čekistu upuriem	Rožkalnu pagasts	76640060063
55.	Nacionālo partizānu piemiņas vieta	Rožkalnu pagasts	76640010101
56.	Piemineklis Latvijas Tēvzemes sargu (partizānu) apvienības cīnītājiem "Avotnīca"	Rožkalnu pagasts	76640010130
57.	Piemīņas vieta izsūtītajiem	Aglonas Stacijā, Rušonas pagasts	76700120206
58.	Terora upuru vieta Caunēs	Rušonas pagasts	76700120184
59.	2.Pasaules karā kritušo karavīru brāļu kapi	Silajāņu pagasts	76760040396
60.	Obelīks 2.Pasaules karā kritušajiem cīnītājiem	Sījukalna pagasts	76780050107
61.	Piemineklis pasauleslaveniem zinātniekiem–biologiem brāļiem Aleksandram un Vladimiram Kovaļevskiem	Vārkavas pagasts	76940040014
62.	Baltais atceres krusts Vārkavā – 20 gadsimta komunistiskā un nacistiskā režīma piemiņas vieta	Vārkavas pagasts	76940010428
63.	Piemīņas plāksne brāļiem Indriķim un Jānim Upeniekiem – pirmās tautskolas Latgalē dibinātājiem	Vārkavas pagasts	76940010266001
<b>Mākslas objekti</b>			
64.	Sparāņu krucifikss	Aizkalnes pagasts	76440030337
65.	Pūgaiņu krucifikss	Upmalas pagasts	76900010052

<b>Nr. p.k.</b>	<b>Nosaukums</b>	<b>Atrašanās vieta</b>	<b>Zemes vienības Nr.</b>
66.	Mežareju krucifikss	Upmalas pagasts	76900050220
67.	Stepanpoles krucifikss	Riebiņu pagasts	76620050199
68.	„Baltais krusts” – Krucifikss	Aglonas Stacijā, Rušonas pagasts	76700120233
69.	Aizpūriešu krucifikss	Vārkavā, Vārkavas pagasts	76940010268




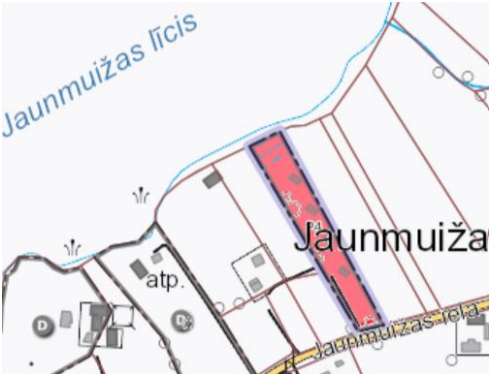
# 14. PIELIKUMS Lokālplānojumu īstenošanas izvērtējums

## SPĒKĀ ESOŠIE LOKĀLPLĀNOJUMI<sup>10</sup>

Nr. p.k.	Nosaukums	Kadastra apzīmējums	Lēmums/Saistošie noteikumi	Lokālplānojuma mērķis, risinājums	Lokālplānojuma īstenošana (uz 2024. g. beigām)	Priekšlikums teritorijas plānojumam
1.	<p>Lokālplānojums zemes vienībai A.Paulāna ielā 1A, Preiļos, kā teritorijas plānojuma grozījumi</p>  <p>Pieejams: <a href="https://geolattvija.lv/geo/tapis#document_16168">https://geolattvija.lv/geo/tapis#document_16168</a></p>	76010040504, 76010040124, 76010040506	Preiļu novada domes 03.07.2020. lēmums apstiprināt lokālplānojumu ar saistošajiem noteikumiem Nr. 2020/6 "Lokālplānojuma zemes vienībai A.Paulāna ielā 1A, Preiļos, grafiskā daļa un teritorijas izmantošanas un apbūves noteikumi" (protokols Nr.11, 2.§)	<p>Mērķis: mainīt funkcionālo zonējumu no Publiskās apbūves teritorijas (P) uz Jaukta centra apbūves teritoriju (JC), pamatojoties uz ģpašuma izmantošanas ieceres maiņu.</p> <p>Risinājums: noteikts funkcionālais zonējums Jaukta centra apbūves teritorija (JC1), kur atļauta arī vieglās rūpniecības uzņēmumu apbūve.</p>	<p>Uzskatāms par īstenotu.</p> <p>Objekts nodots ekspluatācijā (atrodas SIA "Himalayan International", kas nodarbojas ar mājdzīvnieku barības ražošanu, iespējama uzņēmuma paplašināšanās).</p>	<p>Integrēt risinājumu – noteikt funkcionālo zonējumu Jaukta centra apbūves teritorija (JC1).</p> <p>Lokālplānojumu atcelt.</p>

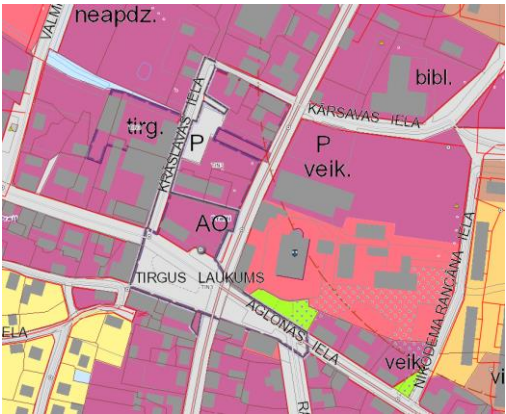
<sup>10</sup> <https://www.preili.lv/lv/lokalplanojumi>, <https://geolattvija.lv/>

Nr. p.k.	Nosaukums	Kadastra apzīmējums	Lēmums/Saistošie noteikumi	Lokālpārplānojuma mērķis, risinājums	Lokālpārplānojuma īstenošana (uz 2024. g. beigām)	Priekšlikums teritorijas plānojumam
2.	<p>Lokālpārplānojums zemes vienībai īpašumā "Smilgas", Aglonas pagastā, Preiļu novadā (kadastra apzīmējums 76420040125) kā teritorijas plānojuma grozījumi</p>  <p>Pieejams:  <a href="https://geolattvija.lv/geo/tapis#document_25906">https://geolattvija.lv/geo/tapis#document_25906</a></p>	76420040125	<p>Preiļu novada domes 30.08.2022. saistošie noteikumi Nr. 2022/37 "Zemes vienības īpašuma "Smilgas", Aglonas pagastā, Preiļu novadā (kadastra apzīmējums 7642 004 0125) lokālpārplānojuma teritorijas izmantošanas un apbūves noteikumi un grafiskā daļa"</p> <p>Preiļu novada domes 30.11.2022. saistošie noteikumi Nr.2022/49 "Zemes vienības īpašuma "Smilgas", Aglonas pagastā, Preiļu novadā (kadastra apzīmējums 76420040125) lokālpārplānojuma teritorijas izmantošanas un apbūves noteikumi un grafiskā daļa" atzīšanu par spēku zaudējušiem daļā"</p>	<p>Mērķis: mainīt funkcionālo zonējumu no "Dabas pamatnes teritorija apdzīvotā vietā" uz funkcionālo zonējumu, kurā būtu atļauta tūrisma un atpūtas apbūve, pamatojoties uz īpašuma izmantošanas ieceres maiņu.</p> <p>Risinājums: noteikts funkcionālais zonējums Jauktas centra apbūves teritorija (JC2), Dabas un apstādījumu teritorija (DA1), Ūdens teritorija (Ū1). JC2 atļauta minimālā jaunveidojamās zemes vienības platība 2500 m<sup>2</sup>, apbūve plānota ne tuvāk par 20 m no Cirišu ezera krasta līnijas.</p>	<p>Pašvaldībai nav informācijas par lokālpārplānojuma īstenošanu.</p> <p>Nav uzskatāms par īstenotu.</p> <p>Lokālpārplānojuma teritorija atrodas dabas parka "Cirišu ezers" dabas parka zonā, kurā atbilstoši 24.02.2024. MK noteikumiem Nr.94 "Dabas parka "Cirišu ezers" individuālie aizsardzības un izmantošanas noteikumi" un 16.03.2010. MK noteikumiem Nr.264 "Īpaši aizsargājamo dabas teritoriju vispārējie aizsardzības un izmantošanas noteikumi" minimālā jaunveidojamās zemes vienība platība meža zemēs ir 10 ha, bet lauksaimniecības zemēs 3 ha. Līdz ar to lokālpārplānojuma risinājums ir pretrunā ĪADT normatīvo aktu prasībām.</p>	<p>Integrēt risinājumu – noteikt funkcionālo zonējumu Lauksaimniecības teritorija Aglonas ciemā (L2), Meža teritorija pilsētā un ciemos (M1), Ūdens teritorija (Ū), Dabas un apstādījumu teritorijas (DA) Ciriša 20 m aizsargjoslā, kas nav pretrunā ar tūrisma un atpūtas apbūves un infrastruktūras attīstības mērķiem. Saglabāt prasību – apbūvi (neattiecas uz labiekārtojumu) plānot ne tuvāk par 20 m no Ciriša krasta līnijas.</p> <p>Papildus ievērojams ĪADT normatīvo aktu regulējums, kā arī dabas parka "Cirišu ezers" dabas aizsardzības plāna prasības.</p> <p>Lokālpārplānojumu atcelt.</p>


3	<p>Lokālplānojuma izstrāde teritorijas plānojuma grozījumiem nekustamā īpašumā "Mežlīči", kad. nr. 76420040509, Aglonas pagastā, Aglonas novadā</p>  <p>Pieejams: <a href="https://geolattija.lv/geo/tapis#document_17470">https://geolattija.lv/geo/tapis#document_17470</a></p>	76420040509	<p>Aglonas novada domes 06.11.2020. lēmums Nr. 26 "Par lokālplānojuma nekustamajā īpašumā "Mežlīči" Aglonas pagastā, Aglonas novadā, kas groza Aglonas novada teritorijas plānojumu, un saistošo noteikumu Nr. 2020_15 "Grozījumi Aglonas novada domes 2013. gada 28.augusta saistošajos noteikumos Nr. 10 "Aglonas novada Teritorijas plānojuma 2013.-2025. gadam Teritorijas izmantošanas un apbūves noteikumi un Grafiskā daļa" apstiprināšanu" (prot. Nr.26, 1.§)</p>	<p>Mērķis: mainīt funkcionālo zonējumu no Savrupmāju apbūves teritorijas (DzS) uz Publiskās apbūves teritoriju (P), lai veiktu komercdarbību - sezonālu tūristu izmitināšanu Cirišu ezera krastā.</p> <p>Risinājums: noteikts funkcionālais zonējums Publiskās apbūves teritorija (P4), Transporta infrastruktūras teritorija (TR). P4 atļauta minimālā jaunveidojamās zemes vienības platība 2500 m<sup>2</sup>, apbūve plānota ne tuvāk par 20 m no Cirišu ezera krasta līnijas.</p>	<p>Uzskatāms par īstenotu.</p> <p>Teritorijā izveidota tūrisma un atpūtas infrastruktūra - kempinga mājiņas, labiekārtojuma infrastruktūra.</p> <p>Lokālplānojuma teritorija atrodas dabas parka "Cirišu ezers" dabas parka zonā, kurā atbilstoši 24.02.2024. MK noteikumiem Nr.94 "Dabas parka "Cirišu ezers" individuālie aizsardzības un izmantošanas noteikumi" un 16.03.2010. MK noteikumiem Nr.264 "Īpaši aizsargājamo dabas teritoriju vispārējie aizsardzības un izmantošanas noteikumi" minimālā jaunveidojamās zemes vienība platība meža zemēs ir 10 ha, bet lauksaimniecības zemēs 3 ha. Līdz ar to lokālplānojuma risinājums ir pretrunā ĪADT normatīvo aktu prasībām.</p>	<p>Integrēt risinājumu – noteikt funkcionālo zonējumu Lauksaimniecības teritorija Aglonas ciemā (L2), Dabas un apstādījumu teritorijas (DA) Ciriša 20 m aizsargjoslā, kas nav pretrunā ar tūrisma un atpūtas apbūves un infrastruktūras attīstības mērķiem. Saglabāt prasību – apbūvi (neattiecas uz labiekārtojumu) plānot ne tuvāk par 20 m no Ciriša krasta līnijas.</p> <p>Lokālplānojumu atcelt.</p>
---	--	-------------	---	--	---	---

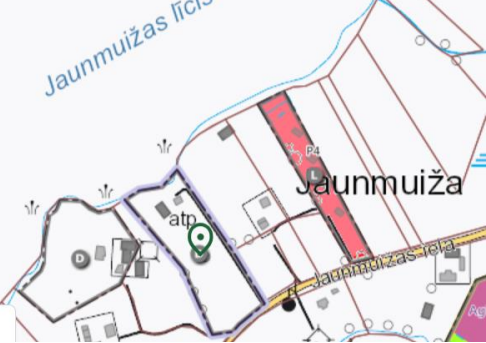

# 15. PIELIKUMS Detālplānojumu īstenošanas izvērtējums


## SPĒKĀ ESOŠIE DETĀLPLĀNOJUMI<sup>11</sup>


Nr. p.k.	Nosaukums	Kadastra apzīmējums, novietojums	Lēmums/Saistošie noteikumi	Lokālplānojuma mērķis, risinājums	Lokālplānojuma īstenošana (uz 2024. g. beigām)	Priekšlikums teritorijas plānojumam
1.	<p>Detālplānojuma izstrāde Preiļu pilsētas centra teritorijai</p>  <p>Pieejams: <a href="https://geolatvija.lv/geo/tapis#document_14354">https://geolatvija.lv/geo/tapis#document_14354</a></p>	<p>76010021412, 76010060414 76010060417 76010040118 76010021513</p> <p>Preiļu pilsētā Brīvības, Daugavpils, Aglonas un Rēzeknes ielas krustojuma teritorijā</p>	<p>Preiļu novada domes 27.08.2020. lēmums Nr.15 "Paziņojums par detālplānojuma "Detālplānojums Preiļu pilsētas centra teritorijai" apstiprināšanu" (protokols Nr.15, 22. §.)</p>	<p>Mērķis: izstrādāt priekšnoteikumus iespējamajai ilgtspējīgai Preiļu pilsētas centra teritorijas attīstībai.</p> <p>Risinājums: noteiktas publiska rakstura iestāžu un objektu, inženiertehniskās, transporta infrastruktūras perspektīvās izvietojuma un izmantošanas iespējas, detalizēti apbūves parametri un aizsargjoslas.</p>	<p>Īstenots.</p> <p>Izstrādāts būvprojekts.</p>	<p><b>Atcelt, jo īstenots.</b></p> <p>Detālplānojuma risinājumus integrēt Teritorijas plānojumā.</p> <p>Detālplānojuma risinājumi nav pretrunā Teritorijas plānojumā noteiktajam funkcionālajam zonējumam un atļautajam teritorijas izmantošanas un apbūves veidam. Teritorijas plānojumā noteikts funkcionālais zonējums Jauktas centra apbūves teritorija (JC), Transporta infrastruktūras teritorija (TR), Dabas un apstādījumu teritorija (DA), saglabātas ielu sarkanās līnijas.</p>
2.	<p>Detālplānojums "Mežrozītes" 2010.-2025.gadam</p>	<p>76420020030</p> <p>Aglonas pagasta lauku teritorijā, dabas parka "Cirišu ezers"</p>	<p>Aglonas novada domes 24.02.2010. lēmums par saistošo noteikumu Nr. 8. "Detālplānojuma grafiskā daļa un teritorijas izmantošanas un apbūves noteikumi īpašumam</p>	<p>Mērķis: izplānot zemesgabalu dzīvojamās mājas apbūvei ar saimniecības ēkām (pirts, garāža, šķūnis).</p> <p>Risinājums: Paredzēta dzīvojamās mājas un</p>	<p>Pēc pašvaldībā pieejamās informācijas nav īstenots.</p>	<p><b>Atcelt, jo neatbilst spēkā esošajam normatīvo aktu regulējumam</b> (lauku teritorijā nav atļauts funkcionālais zonējums Savrupmāju dzīvojamā apbūve).</p>

<sup>11</sup> <https://www.preili.lv/lv/detalplanojumi>, <https://geolatvija.lv/>


Nr. p.k.	Nosaukums	Kadastra apzīmējums, novietojums	Lēmums/Saistošie noteikumi	Lokālpārvaldes mērķis, risinājums	Lokālpārvaldes īstenošana (uz 2024. g. beigām)	Priekšlikums teritorijas plānojumam
	 <p>Pieejams:  <a href="https://geolativija.lv/geo/tapis#document_2125">https://geolativija.lv/geo/tapis#document_2125</a></p>	dabas parka zonā	“Mežrozītes” (kad. nr. 76420020030)” apstiprināšanu (protokols Nr.5, 11. §.)	saimniecības ēku (pirts, garāža, šķūnis) izbūve.		<p>Detālpārvaldes risinājumus integrēt Teritorijas plānojumā atbilstoši spēkā esošajam normatīvo aktu regulējumam.</p> <p>Detālpārvaldes risinājumi nav pretrunā Teritorijas plānojumā noteiktajam apbūves veidam. Teritorijas plānojumā noteikts funkcionālais zonējums Lauksaimniecības teritorija (L) un Meža teritorija (M), kur atļauta viensētu apbūve.</p> <p>Papildus ievērojams ĪADT dabas parka “Cirīšu ezers” vispārējo un individuālo normatīvo aktu regulējums, kā arī dabas parka “Cirīšu ezers” dabas aizsardzības plāna prasības.</p>
3.	Detālpārvaldes 2005.-2025.gadam “Purenīte”	76420040189  Aglonas pagasta Aglonas ciemā, dabas parka “Cirīšu ezers” dabas parka zonā	Aglonas pagasta padomes 24.08.2005. lēmums par saistošo noteikumu Nr. 4. “Detālpārvaldes Aglonas pagasta zemes gabalam “Purenīte” (kad. Nr. 76420040189) saistošo daļu apbūves noteikumi un atļautā teritorijas	Mērķis: izplānot zemesgabalu dzīvojamās mājas apbūvei ar saimniecības ēkām (pirts, garāža, šķūnis).  Risinājums: Paredzēta dzīvojamās mājas un saimniecības ēku (pirts, garāža, šķūnis) izbūve.	Īstenots.  Izbūvēta dzīvojamā māja ar saimniecības ēkām.	<b>Atcelt, jo īstenots.</b>  Detālpārvaldes risinājumus integrēt Teritorijas plānojumā.  Detālpārvaldes risinājumi nav pretrunā Teritorijas plānojumā noteiktajam funkcionālajam zonējumam. Teritorijas plānojumā noteikts

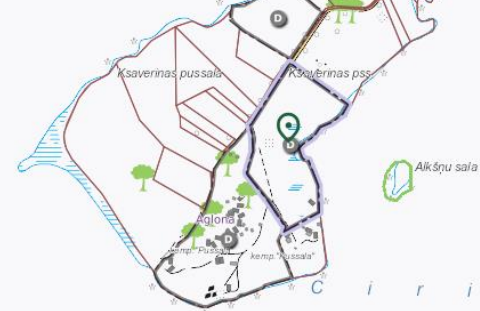
Nr. p.k.	Nosaukums	Kadastra apzīmējums, novietojums	Lēmums/Saistošie noteikumi	Lokālpilnojumā mērķis, risinājums	Lokālpilnojumā īstenošana (uz 2024. g. beigām)	Priekšlikums teritorijas plānojumam
	 <p>Pieejams: <a href="https://geolattija.lv/geo/tapis#document_2100">https://geolattija.lv/geo/tapis#document_2100</a></p>		izmantošana” apstiprināšanu (protokols Nr. 18, 2.§.)			<p>funkcionālais zonējums Lauksaimniecības teritorija Aglonas ciemā (L2), kur atļauta viensētu apbūve un Dabas un apstādījumu teritorija (DA) Ciriša 20 m aizsargjoslā.</p> <p>Papildus ievērojams ĪADT dabas parka “Cirišu ezers” vispārējo un individuālo normatīvo aktu regulējums, kā arī dabas parka “Cirišu ezers” dabas aizsardzības plāna prasības.</p>
4.	<p>Detālpilnojumā 2004.-2025.gadam Aglonas vidusskolas nekustamajam īpašumam</p>  <p>Pieejams: <a href="https://geolattija.lv/geo/tapis#document_2158">https://geolattija.lv/geo/tapis#document_2158</a></p>	76420040436  Aglonas pagasta Aglonas ciemā, dabas parka “Cirišu ezers” dabas parka zonā	Aglonas pagasta padomes 23.11.2004. lēmums par saistošo noteikumu Nr. 4. “Zemes gabala ar kadastra numuru 76420040436 teritorijas izmantošanas un apbūves noteikumi” apstiprināšanu (protokols Nr.32, 1. §.)	<p>Mērķis: izstrādāt perspektīvo attīstības plānu pašvaldības zemes gabalam.</p> <p>Risinājums: Paredzēta skolas sporta zāles (bloķēta ar esošo vidusskolas ēku), skolas katlu mājas, brīvdabas estrādes, laivu piestātnes, autostāvlaukuma un dziļurbuma izbūve.</p>	Īstenots.  Izbūvēta plānotā apbūve un infrastruktūra - estrāde, atpūtas infrastruktūra – slēpošanas un nūjošanas trase u.c..	<p><b>Atcelt, jo īsteno.</b></p> <p>Detālpilnojumā risinājumus integrēt Teritorijas plānojumā.</p> <p>Detālpilnojumā risinājumi nav pretrunā Teritorijas plānojumā noteiktajam funkcionālajam zonējumam. Teritorijas plānojumā noteikts funkcionālais zonējums Dabas un apstādījumu teritorija (DA) - teritorijā, kas atrodas dabas parka “Cirišu ezers” dabas parka zonā un Publiskās apbūves teritorija (P) ārpus ĪADR,</p>

Nr. p.k.	Nosaukums	Kadastra apzīmējums, novietojums	Lēmums/Saistošie noteikumi	Lokālpilnojumam mērķis, risinājums	Lokālpilnojumam īstenošana (uz 2024. g. beigām)	Priekšlikums teritorijas plānojumam
						<p>esošās Aglonas vidusskolas teritorijā.</p> <p>Papildus ievērojams ĪADT dabas parka "Cirīšu ezers" vispārējo un individuālo normatīvo aktu regulējums, kā arī dabas parka "Cirīšu ezers" dabas aizsardzības plāna prasības.</p>
5.	<p>Detālpilnojumam 2005.-2025.gadam "Ozolājs"</p>  <p>Pieejams: <a href="https://geolattija.lv/geo/tapis#document_2051">https://geolattija.lv/geo/tapis#document_2051</a></p>	<p>76420040596</p> <p>Aglonas pagasta Aglonas ciemā, dabas parka "Cirīšu ezers" dabas parka zonā</p>	<p>Aglonas pagasta padomes 27.04.2005. lēmums par saistošo noteikumu Nr. 2. "Detālpilnojumam Aglonas pagasta zemes gabalam "Ozolājs" (kad. Nr. 76420040596) saistošo daļu apbūves noteikumi un atļautā teritorijas izmantošana" apstiprināšanu (protokols Nr. 11, 1.§.)</p>	<p>Mērķis: izplānot zemesgabalu dzīvojamās mājas apbūvei ar saimniecības ēkām (pirts, garāža, šķūnis).</p> <p>Risinājums: Paredzēta dzīvojamās mājas un saimniecības ēku (pirts, garāža, šķūnis) izbūve.</p>	<p>Īstenots.</p> <p>Izbūvēta dzīvojamā māja ar saimniecības ēkām.</p>	<p><b>Atcelt, jo īstenojams.</b></p> <p>Detālpilnojumam risinājumus integrēt Teritorijas plānojumā.</p> <p>Detālpilnojumam risinājumi nav pretrunā Teritorijas plānojumā noteiktajam funkcionālajam zonējumam. Teritorijas plānojumā noteikts funkcionālais zonējums Lauksaimniecības teritorija Aglonas ciemā (L2), kur atļauta viensētu apbūve un Dabas un apstādījumu teritorija (DA) Ciriša 20 m aizsargoslā.</p> <p>Papildus ievērojams ĪADT dabas parka "Cirīšu ezers" vispārējo un individuālo normatīvo aktu regulējums, kā arī dabas parka "Cirīšu</p>

Nr. p.k.	Nosaukums	Kadastra apzīmējums, novietojums	Lēmums/Saistošie noteikumi	Lokālpārvaldes mērķis, risinājums	Lokālpārvaldes īstenošana (uz 2024. g. beigām)	Priekšlikums teritorijas plānojumam
						ezers" dabas aizsardzības plāna prasības.
6.	<p>Detālpārvaldes 2009.-2025.gadam "Cakulu parks"</p>  <p>Pieejams: <a href="https://geolattija.lv/geo/tapis#document_1243">https://geolattija.lv/geo/tapis#document_1243</a></p>	<p>76420040321</p> <p>Aglonas pagasta Aglonas ciemā, dabas parka "Cirišu ezers" dabas parka zonā</p>	<p>Aglonas pagasta padomes 27.05.2009. lēmums par saistošo noteikumu Nr. 9. "Detālpārvaldes īpašumam "Cakulu parks" (kadastra numurs 76420040321) saistošā daļa" apstiprināšanu</p>	<p>Mērķis: izplānot zemesgabalu dzīvojamās mājas apbūvei ar saimniecības ēkām (pirts, garāža, šķūnis).</p> <p>Risinājums: Paredzēta dzīvojamās mājas un saimniecības ēku (pirts, garāža, šķūnis) izbūve.</p>	<p>Nav īstenots.</p> <p>Zemes gabals nav apbūvēts.</p>	<p><b>Atcelt, jo neatbilst spēkā esošajam normatīvo aktu regulējumam</b></p> <p>Detālpārvaldes risinājumus integrēt Teritorijas plānojumā, atbilstoši spēkā esošajam normatīvo aktu regulējumam.</p> <p>Detālpārvaldes risinājumi nav pretrunā Teritorijas plānojumā noteiktajam funkcionālajam zonējumam. Teritorijas plānojumā noteikts funkcionālais zonējums Lauksaimniecības teritorija Aglonas ciemā (L2), kur atļauta viensētu apbūve un Dabas un apstādījumu teritorija (DA) Ciriša 20 m aizsargjoslā.</p> <p>Papildus ievērojams ĪADT dabas parka "Cirišu ezers" vispārējo un individuālo normatīvo aktu regulējums, kā arī dabas parka "Cirišu ezers" dabas aizsardzības plāna prasības.</p>



Nr. p.k.	Nosaukums	Kadastra apzīmējums, novietojums	Lēmums/Saistošie noteikumi	Lokālpilnojumam mērķis, risinājums	Lokālpilnojumam īstenošana (uz 2024. g. beigām)	Priekšlikums teritorijas pilnojumam
7.	Detālpilnojumam 2005.-2025.gadam "Pussala"  Pieejams: <a href="https://geolativija.lv/geo/tapis#document_2101">https://geolativija.lv/geo/tapis#document_2101</a>	76420040192  Aglonas pagasta Aglonas ciemā, dabas parka "Cirīšu ezers" dabas parka zonā	Aglonas pagasta padomes 27.07.2005. lēmums par saistošo noteikumu Nr. 3. "Detālpilnojumam Aglonas pagasta zemes gabalam "Pussala" (kad. Nr. 76420040192) saistošo daļu apbūves noteikumi un atļautā teritorijas izmantošana" apstiprināšanu (protokols Nr.16, 1.2.§.)	Mērķis: izpilnot zemesgabalu tūrisma un atpūtas ēku apbūvei  Risinājums: Paredzēta esošo atpūtas un tūrisma ēku rekonstrukcija, kas principā nemaina esošo apbūves struktūru.	Īstenots.  Teritorijā rekonstruētas esošās kempinga mājiņas.	<b>Atcelt, jo īsteno.</b>  Detālpilnojumam risinājumus integrēt Teritorijas pilnojumā.  Detālpilnojumam risinājumi nav pretrunā Teritorijas pilnojumā noteiktajam funkcionālajam zonējumam. Teritorijas pilnojumā noteikts funkcionālais zonējums Lauksaimniecības teritorija Aglonas ciemā (L2) un Meža teritorija pilsētā un ciemos (M1), kur atļauta tūrisma un atpūtas apbūve un infrastruktūra, ja tā nav pretrunā ar ĪADT aizsardzības prasībām.  Papildus ievērojams ĪADT dabas parka "Cirīšu ezers" vispārējo un individuālo normatīvo aktu regulējums, kā arī dabas parka "Cirīšu ezers" dabas aizsardzības plāna prasības.
8.	Detālpilnojumam 2005.-2025.gadam "Māra"	76420040121  Aglonas pagasta Aglonas ciemā, dabas	Aglonas pagasta padomes 07.04.2006. lēmums par saistošo noteikumu Nr. 1. "Detālpilnojumam Aglonas pagasta zemes gabalam "Māra" kad. Nr.	Mērķis: Izbūvēt dzīvojamo māju un ierīkot atpūtas vietu.  Risinājums: Paredzēta dzīvojamās mājas, viesu mājas, rekreācijas būvju (4 mazēku – vasaras atpūtas	Nav īsteno.	<b>Atcelt, jo neatbilst spēkā esošajam normatīvo aktu regulējumam</b>  Detālpilnojumam risinājumus integrēt Teritorijas pilnojumā, atbilstoši spēkā esošajam

Nr. p.k.	Nosaukums	Kadastra apzīmējums, novietojums	Lēmums/Saistošie noteikumi	Lokālpilnojumā mērķis, risinājums	Lokālpilnojumā īstenošana (uz 2024. g. beigām)	Priekšlikums teritorijas plānojumam
	 <p>Pieejams:  <a href="https://geolattvija.lv/geo/tapis#document_2097">https://geolattvija.lv/geo/tapis#document_2097</a></p>	<p>parka "Cirīšu ezers" dabas parka zonā</p>	<p>76420040121) saistošo daļu apbūves noteikumi un atļautā teritorijas izmantošana" apstiprināšanu (protokols Nr. 8, 1.§.)</p>	<p>māju, laivu piestātnes un novietnes, vīna pagraba), saimniecības ēku izbūve.</p>		<p>normatīvo aktu regulējumam.</p> <p>Detālpilnojumā risinājumi nav pretrunā Teritorijas plānojumā noteiktajam funkcionālajam zonējumam. Teritorijas plānojumā noteikts funkcionālais zonējums Meža teritorija pilsētā un ciemos (M1), kur atļauta tūrisma un atpūtas apbūve un infrastruktūra un viensētas izbūve, ja tā nav pretrunā ar ĪADT aizsardzības prasībām.</p> <p>Papildus ievērojams ĪADT dabas parka "Cirīšu ezers" vispārējo un individuālo normatīvo aktu regulējums, kā arī dabas parka "Cirīšu ezers" dabas aizsardzības plāna prasības.</p>
9.	<p>Detālpilnojumā 2008.-2025.gadam "Ābeles"</p>	<p>76420040103  Aglonas pagasta lauku teritorijā, dabas parka "Cirīšu ezers" dabas parka zonā</p>	<p>Aglonas pagasta padomes 18.06.2008. lēmums par saistošo noteikumu Nr. 4. "Detālpilnojumā "Ābeles", kadastra Nr. 76420040103, grafiskā daļa un teritorijas izmantošanas un apbūves noteikumi"</p>	<p>Mērķis: Izbūvēt pietauvotu restorānu Cirīšu ezera krastā, izīrējamus atpūtas namiņus, labiekārtotas koka platformas brīvdabas rekreācijai, laivu piestātni, autostāvvietas un nepieciešamo infrastruktūru.</p>	<p>Nav īstenošs.  Zemes gabals nav apbūvēšs.</p>	<p><b>Atcels, jo neatbilst spēkā esošajam normatīvo aktu regulējumam</b></p> <p>Detālpilnojumā risinājumus integrēt Teritorijas plānojumā atbilstoši spēkā esošajam normatīvo aktu regulējumam.</p>

Nr. p.k.	Nosaukums	Kadastra apzīmējums, novietojums	Lēmums/Saistošie noteikumi	Lokālpārvaldes mērķis, risinājums	Lokālpārvaldes īstenošana (uz 2024. g. beigām)	Priekšlikums teritorijas plānojumam
	 <p>Pieejams:  <a href="https://geolattvija.lv/geo/tapis#document_2099">https://geolattvija.lv/geo/tapis#document_2099</a></p>		apstiprināšanu (protokols Nr. 12, 2.§.)	Risinājums: Paredzēta dzīvojamās mājas, viesu mājas, rekreācijas būvju (4 mazēku – vasaras atpūtas māju, laivu piestātnes un novietnes, vīna pagraba), saimniecības ēku izbūve.		<p>Detālpārvaldes risinājumi nav pretrunā Teritorijas plānojumā noteiktajam apbūves veidam. Teritorijas plānojumā noteikts funkcionālais zonējums Lauksaimniecības teritorija (L) un Meža teritorija (M), kur atļauta tūrisma un atpūtas apbūve un infrastruktūra, ja tā nav pretrunā ar ĪADT aizsardzības prasībām.</p> <p>Papildus ievērojams ĪADT dabas parka “Ķirīšu ezers” vispārējo un individuālo normatīvo aktu regulējums, kā arī dabas parka “Ķirīšu ezers” dabas aizsardzības plāna prasības.</p>

# 16. PIELIKUMS Valsts autoceļu nodalījuma joslas un aizsargjoslas

## Valsts galvenie autoceļi

Nr. p. k.	Autoceļa numurs	Autoceļa nosaukums	Ceļu zemes nodalījuma joslas minimālais platums no autoceļa ass uz katru pusi	Ekspluatācijas aizsargjoslas platums
1.	A13	Krievijas robeža (Grebņeva) – Rēzekne – Daugavpils – Lietuvas robeža (Medumi)	15,5 m	100 m

## Valsts reģionālie autoceļi

Nr. p. k.	Autoceļa numurs	Autoceļa nosaukums	Ceļu zemes nodalījuma joslas minimālais platums no autoceļa ass uz katru pusi	Ekspluatācijas aizsargjoslas platums
1.	P58	Vijāni – Preiļi – Špoģi	13,5 m	60 m
2.	P60	Dagda – Aglona	13,5 m	60 m
3.	P62	Krāslava – Preiļi – Madona (Madonas apvedceļš)	13,5 m	60 m
4.	P63	Līvāni – Preiļi	13,5 m	60 m

## Valsts vietējie autoceļi

Nr. p. k.	Autoceļa numurs	Autoceļa nosaukums	Ceļu zemes nodalījuma joslas minimālais platums no autoceļa ass uz katru pusi	Ekspluatācijas aizsargjoslas platums
1.	V553	Tiskādi – Kruki – Riebiņi	9,5 m	30 m
2.	V570	Malta – Silajāņi	9,5 m	30 m
3.	V577	Puša – Krāce – Silajāņi – Riebiņi	9,5 m	30 m
4.	V584	Silmala – Štikāni – Saveļi	9,5 m	30 m
5.	V595	Vijāni – Maltas Trūpi – Lomi	9,5 m	30 m
6.	V598	Zabolotje – Maltas Trūpi	9,5 m	30 m
7.	V636	Krāslava – Izvalta – Šķeltova – Aglona	9,5 m	30 m
8.	V678	Līksna – Kalupe – Vecvārkava – Rožupe	9,5 m	30 m
9.	V682	Špoģi – Arendole – Vecvārkava – Sīļi	9,5 m	30 m
10.	V714	Kalupe – Aizalksne	9,5 m	30 m
11.	V735	Stabulnieki – Sīļukalns – Varakļāni	9,5 m	30 m
12.	V736	Priekuļi – Jezufinova	9,5 m	30 m
13.	V737	Kokorieši – Jezufinova – Polkorona	9,5 m	30 m
14.	V738	Pieniņi – Smelteri	9,5 m	30 m
15.	V739	Galēni – Sīļukalns – Stirniene	9,5 m	30 m
16.	V740	Zeimuļi – Lomi – Riebiņi	9,5 m	30 m
17.	V741 <sup>12</sup>	Preiļu apvedceļš	13,5 m	30 m
18.	V742	Preiļi – Gaiļmuiža – Feimaņi	9,5 m	30 m
19.	V743 <sup>13</sup>	Pievedceļš Zilānu karjeram	9,5 m	30 m

<sup>12</sup> ar 2024. gada 25. jūlija Preiļu novada domes sēdes lēmumu Nr. 10 (47.§) ceļš pārņemts pašvaldības īpašumā

<sup>13</sup> ar 2024. gada 25. jūlija Preiļu novada domes sēdes lēmumu Nr. 10 (47.§) ceļš pārņemts pašvaldības īpašumā

Nr. p. k.	Autoceļa numurs	Autoceļa nosaukums	Ceļu zemes nodalījuma joslas inimālais platums no autoceļa ass uz katru pusi	Ekspluatācijas aizsargjoslas platums
20.	V744	Kastīre – Kategrade – Jaunaglona – Kapiņi	9,5 m	30 m
21.	V745	Jaunaglona – Aglona	9,5 m	30 m
22.	V746	Pievedceļš Aglonas stacijai	9,5 m	30 m
23.	V747	Pelēči – Ārdava	9,5 m	30 m
24.	V748	Pelēči – Aizkalne – Korsikova	9,5 m	30 m
25.	V749	Aglonas stacija – Aizkalne – Babri	9,5 m	30 m
26.	V750	Stolderi – Vecvārkava	9,5 m	30 m
27.	V751	Vecvārkava – Ančkini – Pieniņi – Kauša	9,5 m	30 m
28.	V752	Preiļi – Raunieši – Rožupe	9,5 m	30 m
29.	V756	Smelteri – Viktorovka	9,5 m	30 m
30.	V757	Grīva – Stares	9,5 m	30 m
31.	V761	Rožupe – Rudzēti – Varakļāni	9,5 m	30 m
32.	V762	Aglona – Višķi	9,5 m	30 m
33.	V763 <sup>14</sup>	Korsikova – Kankuļi	9,5 m	30 m
34.	V764 <sup>15</sup>	Petrovski – Skangeļi	9,5 m	30 m

<sup>14</sup> ar 2024. gada 25. jūlija Preiļu novada domes sēdes lēmumu Nr. 10 (47.§) ceļš pārņemts pašvaldības īpašumā

<sup>15</sup> ar 2024. gada 25. jūlija Preiļu novada domes sēdes lēmumu Nr. 10 (47.§) ceļš pārņemts pašvaldības īpašumā

Pasūtītājs: **Preiļu novada pašvaldība**

Kontakti: Raiņa bulvāris 19, Preiļi, Preiļu novads, LV-5301, [dome@preili.lv](mailto:dome@preili.lv),  
tel.: 65322766, [www.preili.lv](http://www.preili.lv)

Izstrādes vadītāja: Tatjana Kārklīniece



Izstrādātājs: **SIA "Reģionālie projekti"**

Projekta izstrādes komanda: Santa Pētersone, Ivo Narbutis, Jānis Ozols, Vita Jumtiņa,  
Ieva Meļķe-Tropiņa, Laine Šildere, Anatolijs Boiko, Sanita Fazilova, Līna Dimitrijeva u.c.

Kontakti: Rūpniecības iela 32b – 2, Rīga, LV – 1045, tel.: 67320809, [birojs@rp.lv](mailto:birojs@rp.lv),  
[www.rp.lv](http://www.rp.lv)



**REĢIONĀLIE  
PROJEKTI**